

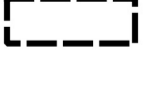




Legenda

Mapa 06 - Cadastro de Interesse Social - ZEIS


Referência

-  Hidrografia
-  Lei nº 2.405/1980
-  Limite do Município

Zonas de Interesse Social (ZEIS)

-  ZEIS 1
-  ZEIS 2 – PREVISTO

Empreendimentos de Interesse Social Implantados

-  HIS – IMPLANTADO

0,7 0 0,7 1,4 2,1 2,8 km
Escala 1/25.000



**Revisão do Plano Diretor
(Lei n. 8.683/2016)**

MAPA 6
(Versão: 10/setembro/2019)