

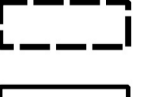
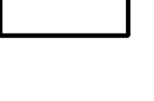




Legenda

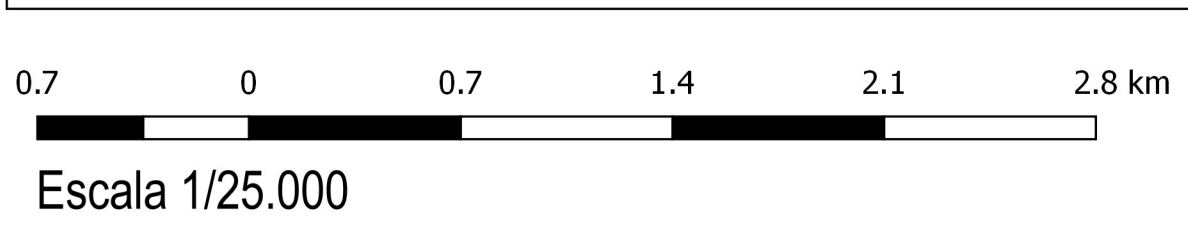
Mapa 01- Macrozoneamento e Sistema Hídrico

Referências

-  Hidrografia
-  Lei nº 2.405/1980
-  Limite do Município
-  Bacias Hidrográficas

Macrozoneamento

-  Macrozona Urbana
-  Macrozona Rural



**Revisão do Plano Diretor
(Lei n. 8.683/2016)**

MAPA 1
(Versão: 10/setembro/2019)