

SMSD
20/02



1

INDICAÇÃO Nº

00165

DDAS
028

Urbanização do canteiro central da Av. Samuel Martins (Jardim Estádio, Jardim do Lago e Vila São Sebastião).

US. Seul
04/03/09
Dist. 2364/09

US3

ENCAMINHE-SE.
<i>[Handwritten Signature]</i>
Presidente
10/02/2009

Uma vez concluídas as obras de saneamento na Av. Samuel Martins, nos trechos que compreendem o Jardim Estádio e o Jardim do Lago, retomamos indicações desta vereadora nos anos anteriores, a pedido dos munícipes desses bairros, para que se realizem estudos para urbanização de toda a extensão da referida avenida, nos trechos entre a Rua Paulínia (rotatória do Posto Progresso) e o seu final, na Estrada do Castanho (Rodovia Tancredo de Almeida Neves), de forma a ofertar maior segurança aos pedestres, veículos e melhoria na qualidade da paisagem urbana para aqueles bairros que contornam a citada via.

SMT

Os moradores e comerciantes nos têm apresentado, para auxiliar nesta demanda, pedidos de **colocação de guias nos canteiros, projeção de baias para a entrada de veículos (para conversão segura nos principais cruzamentos)**, reforço nas **sinalizações no solo e aérea - incluindo-se, também, no projeto implantação de baias para estacionamento em 45 graus nos trechos onde se concentram atividades comerciais, em especial entre as Ruas Breno Acioli e José Pedro de Oliveira**, local onde os condutores já estacionam usualmente, mesmo sem demarcação.



Pelo acima exposto,

INDICAMOS ao Chefe do Executivo que determine imediatas providências para que ocorram estudos integrados entre os órgãos afins, como a Secretaria de Serviços Públicos, a Secretaria de Obras e a Secretaria de Transportes, para a elaboração e execução de um projeto de urbanização da Av. Samuel Martins, na sua extensão no Jardim Estádio, Jardim do Lago e Vila São Sebastião, avaliando as sugestões expressas neste pedido.

Sala das Sessões, 10/02/2009

[Handwritten signature]
Serviço Executado
02/03/09
SMSP/GS
THIAGO MAIA
Assessor Municipal

[Handwritten signature]
MARILENA PERDIZ NEGRO

11/2

GP/SMAP
Em, 12/02/2009

À SMSP
Oraci Gotardo

ORACI GOTARDO
Secretário Mun. de Assuntos Parlamentares

*Dipass / Eng Remota
Programa*

12/02/09 Thiago Maia
SMSP/GS
THIAGO MAIA
Assessor Municipal

DPAJ/ susst em 26/02/09.

A US-sul para estudo.

Zé Correa - Vistoria
[Signature]
José Antonio Kachan
DIRETOR
SMSP - PMJ 5/3/09

[Signature]
Eng.º Adm. Renato Steck
DPAJ/SMSP

- DPAJ
*N.S.(3) - Realmente, há
necessidade com urgência
de um acerto geral nesse
trecho do Samuel Martins,
AV. Néze Trecho precisa de
VIA... - por este fim...*

*SR. KACHAN
URBANIZAÇÃO ENVIA DI PAG.
ESTACIONAMENTO 459 GRAU.
depende da RETRANP.
TRAMITAR Sob 5/3/09*

ciende
[Signature]
José Antonio Kachan
DIRETOR
SMSP - PMJ 5/3/09



A Dipaj/Engº Renato
Providenciar a limpeza do canteiro
central; após receber a Setransp.

03/03/09 Thiago
SMSP/GS
THIAGO MAIA
Assessor Municipal

~~EXECUTADO EM
DPAJ/SMSP~~

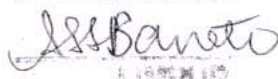
DPAJ/SMSP em 11/03/09.

A LIMPUB por se tratar de área
da rodada.


Eng.º Agº Renato Steck
DPAJ/SMSP

Teomik-se


13/03/09 Thiago
SMSP/GS
THIAGO MAIA
Assessor Municipal

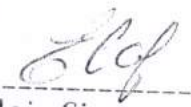
RECEBIDO EM 17/03/09

DPAJ/SMSP

Em: 30 / 04 / 09

A
SMSP/DJA - Thiago Maia

Informamos que foram executados os serviços solicitados no local em questão, 31/03/09. Segue para ciência e prosseguimento.





Alois Simeone
Diretor - Limpub
S.M.S.P.

Dipax

Em: 30 / 04 / 09

A
SMSP/DJA - Thiago Maia

Informamos que foram executados os serviços solicitados no local em questão, 31/03/09. Segue para ciência e prosseguimento.



Alois Simeone
Diretor - Limpub
S.M.S.P.

Dipax



PREFEITURA DO MUNICÍPIO DE JUNDIAÍ

GP/SMAP, em 06/10/2009

Referente a Indicação nº 165/2009 – Vereadora Marilena Perdiz Negro

Assunto – Sinalização aérea, horizontal e báias para estacionamento

Encaminhe-se a SMT para ciência e manifestação.

Oraci Gotardo
ORACI GOTARDO

Secretário Municipal de Assuntos Parlamentares

*Recibn
07/10/09
15:25h*

SMT, 08/10/09

*A
Ligian*

Ligian
Ligia Martins Serra Matos
SMT / DOT
Assessoria do Gabinete

*Bete
08.10.09*

py3



Prefeitura de
Jundiaí

Secretaria Municipal de
Transportes

DEPARTAMENTO DE OPERAÇÕES DE TRÂNSITO

10-4

Indicação nº. 00165/09 – Controle nº. 5953/2009

Ao Sr. Diretor do DOT
Engº. Mauro Mazzamati
Em 13 de novembro de 2009

Ref. Execução de obras no canteiro central
Local: Av. Samuel Martins
Interessado: Ver. Marilena Perdiz Negro

Em resposta à solicitação de manifestação a respeito da possibilidade execução de baias a 45º, para estacionamento junto ao canteiro central, informamos que somos contrários, pois as manobras de estacionamento seriam executadas nas faixas de mais velocidade, podendo gerar acidentes, além de não haver espaço suficiente para tanto..


Estamos enviando, em anexo, sugestão de traçado, elaborado em 2007, para a execução de guias e sarjeta no canteiro central, de forma a organizar o trânsito e melhorar as condições de segurança nas travessias de pedestres.

Informamos que tal proposta foi elaborada sobre um levantamento aerofotogramétrico de 1993.

Desta forma, sugerimos enviar à SMPMA para manifestação e, se for o caso, enviar aos setores competentes para providências cabíveis (levantamento topográfico, projetos executivos, desapropriação de possíveis áreas atingidas, etc).

Na oportunidade, renovamos a Vossa Senhoria nossos protestos de elevada estima e consideração.

Atenciosamente,


Noel Martins
Engº. SMT

De acordo


Engª. Ana Paula Silva de Almeida
Chefe da DIVIPLAN



fls. 05

CE nº. 2224/09 –

Ao GP/SMAP
AC/ Sr. Oraci Gotardo
Em 13 de novembro de 2009

Ref. Indicação nº.3784/2009 - Execução de obras no canteiro central
Local: Av. Samuel Martins
Interessado: Ver. Marilena Perdiz Negro

Em resposta à solicitação de manifestação a respeito da possibilidade execução de baias a 45°, para estacionamento junto ao canteiro central, informamos que somos contrários, pois as manobras de estacionamento seriam executadas nas faixas de mais velocidade, podendo gerar acidentes, além de não haver espaço suficiente para tanto..

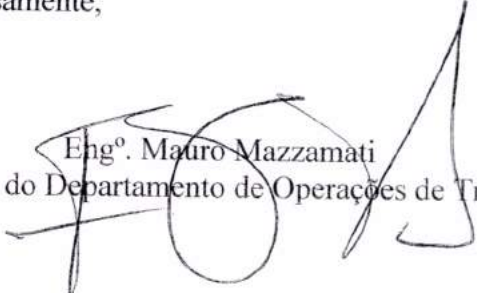
Estamos enviando, em anexo, sugestão de traçado, elaborado em 2007, para a execução de guias e sarjeta no canteiro central, de forma a organizar o trânsito e melhorar as condições de segurança nas travessias de pedestres.

Informamos que tal proposta foi elaborada sobre um levantamento aerofotogramétrico de 1993.


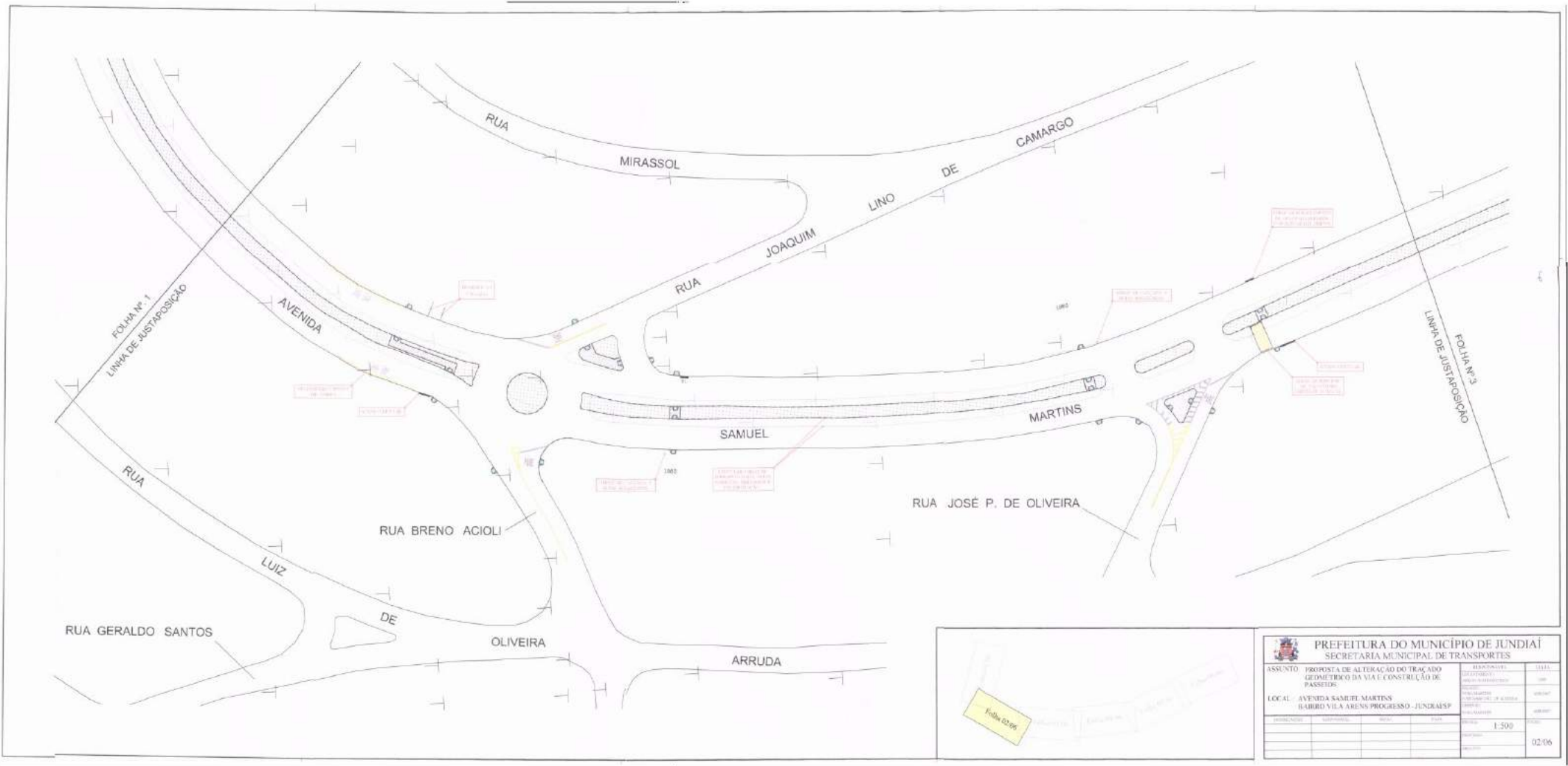
Desta forma, sugerimos enviar à SMPMA para manifestação e, se for o caso, enviar aos setores competentes para providências cabíveis (levantamento topográfico, projetos executivos, desapropriação de possíveis áreas atingidas, etc).


Na oportunidade, renovamos a Vossa Senhoria nossos protestos de elevada estima e consideração.

Atenciosamente,


Eng.º Mauro Mazzamati
Diretor do Departamento de Operações de Trânsito

B.



 PREFEITURA DO MUNICÍPIO DE JUNDIÁ SECRETARIA MUNICIPAL DE TRANSPORTES	
ASSUNTO	PROPOSTA DE ALTERAÇÃO DO TRACADO GEOMÉTRICO DA VIA E CONSTRUÇÃO DE PASSEIOS
LOCAL	AVENIDA SAMUEL MARTINS BARRIO VILA ARENS PROGRESSO - JUNDIAÍ/SP
RESPONSÁVEL	DEPARTAMENTO DE TRANSPORTES
PROJETA	PROJETAÇÃO DE AVENIDA SAMUEL MARTINS
ESCALA	1:500
DATA	02/06