



Câmara Municipal de Jundiaí

Estado de São Paulo

01
LIMPUB

INDICAÇÃO Nº 5666

COOMJ05134

Ações visando a solução do problema de inundações na Av. Nações Unidas, altura do 2300, na Vila Esperança.

ENCAMINHE-SE.
Presidente
11/02/2014

Considerando que em dias chuvosos a população da Av. Nações Unidas, altura do número 2300, na Vila Esperança sofrem com grandes enxurradas, chegando a invadir suas casas, gerando transtornos e prejuízos aos moradores/as.

Considerando que a população relaciona tais problemas à instalação de grande empreendimento próximo ao local e à ausência de limpeza das galerias de águas pluviais;

Considerando a necessidade de ações urgentes baseadas em estudos que identifiquem se existem galerias suficientes para o volume de água e qual o impacto do empreendimento nesta situação,

INDICO ao Chefe do Executivo sejam adotadas as providências cabíveis, junto ao setor competente, para solução do problema de inundações na Av. Nações Unidas, altura do 2300, na Vila Esperança.

Sala das Sessões, em 11 de fevereiro de 2014.

PAULO MALERBA

85



02


Jundiaí, 14 de abril de 2014
Controle Interno: **COCMJ05134**

De: SMSP/GS

Para: DGAL

Assunto: Referente à Indicação nº 5666

Para análise e manifestação. Após, retornar.


Eric Arthur de Azevedo
Secretaria Municipal de Serviços Públicos

Eric Arthur de Azevedo
Assessor Municipal - SMS

SMSP/LIMPUB
RECEBIMENTO
17/06/14
LUCIANA.

Para: SmSP/GS

01/07/2014

limpeza das galerias de águas pluviais
foi efetuada na Av. Nações Unidas, no
bairro Vl. Esperança.

Carimbo e assinatura
Lucas Ap. Rodrigues
Diretor Serviços Urbanos

De: _____

____/____/2014

Para: _____

Carimbo e assinatura

Prefeitura de Jundiaí
Secretaria de Obras



Da

Divisão de Galerias

P/

D.O.P. - SMO

Refer.: Indicação nº 5666 – Câmara municipal

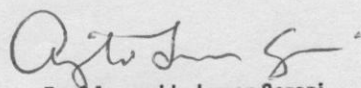
Em 27/mai/2014.

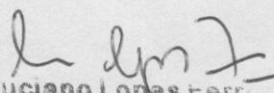
Conforme vistoria constatamos que houve acréscimo na contribuição de águas pluviais para a Estrada da Boiada, procedente dos condomínios recém construídos e em construção, pela incorporadora "Santa Angela".

Tal aumento dessas águas pluviais acabou escoando para a Av. Nações Unidas, causando os problemas descritos nesta indicação.

Sugerimos ao setor de obras particulares para as providências cabíveis, antes do recebimento dessas obras pela municipalidade.

Anexo fotos do local.



Engº Aparecido Jerson Cazoni
DIVISÃO DE GALERIA - SMSP


Luciano Lopes Ferro
Engenheiro Civil
CREA 506.162.111-0







 <p>Minha Casa Minha Vida</p> <p>SPE - 19 Nova Cidade Jardim Santa Angela Emp.Imob.Ltda Residencial Azalia</p>	<p>GOVERNO FEDERAL</p> <p>BRASIL</p> <p>PAIS RICO E PAIS SEM POBREZA</p> <p>Valor total da obra: 21.472.445,29 Número de famílias Beneficiadas: 254</p>
<p>Financiamento:</p> <p>CAIXA</p> <p>FGTS 26 05 2014</p>	



À DOP
EM 29.05.2014

Para providências cabíveis.

Atenciosamente,

ALAN CARLOS PICCOLO
Secretário Municipal de Obras

Eng. Civil Rose Regina Novais Mingoti
CREA 081.204.180/1
Diretora de Obras Particulares

Consulta | Manutenção | Relatório | Página Inicial | Menu de Projetos | Sair do Sistema

Volume - Consulta

[voltar](#) [limpar](#)

Usuário não possui autorização para visualizar os andamentos do volume.

Processo 21.332-3/13 Volume 1 Entrada 30/08/2013 Tipo CAPA COM APENSO

Interessado.: SPE 19 NOVA CIDADE JD STA ANGELA EMPR IMOB. LTDA

Grupo.: EDIFICACAO

Assunto.: RECEBIMENTO DE OBRA

Informações		Trâmites	Apensos	Andamentos	Informativos	Atrasos	
Seq.	Dt Envio	Órgão Destino	Usuário Destino	Órgão Receptor	Usuário Receptor	Dt.Receb.	Qt.Folhas
4	16/12/2013	DIVISÃO DE INFRAESTRUTURA		DIVISÃO DE INFRAESTRUTURA	JOANA IARA DE CARVALHO	16/12/2013	68
3	13/12/2013	DIVISAO DE APROVACAO DE PROJETOS	FABIO AURELIO TEIXEIRA LUSVARGHI	DIVISAO DE APROVACAO DE PROJETOS	LILIANE NACARATO	16/12/2013	67
2	03/09/2013	DIVISAO DE APROVACAO DE PROJETOS	FABIO AURELIO TEIXEIRA LUSVARGHI	DIVISAO DE APROVACAO DE PROJETOS	LUCINEIA SOUZA RODRIGUES GALVAO	03/09/2013	67
1	02/09/2013	DIVISAO DE APROVACAO DE PROJETOS		DIVISAO DE APROVACAO DE PROJETOS	LILIANE NACARATO	02/09/2013	67

Atenciosamente


 Rosal Regina R. Milgott
 Engenheira Civil
 Diretora de Obras Particulares

*Setor de Manutenção / K. R. de Lencastre
 06/06/2014*

Segue para arquivo

 K. R. de Lencastre



Ao Eng^o Valdir Patrão

13/06/2014

Vistoriando novamente o empreendimento e a Estrada da Boiada, além de analisar o projeto de drenagem aprovado, chegou-se à conclusão que não houve acréscimo de vazão contribuinte para a estrada.

A galeria implantada percorre a estrada da Boiada e direciona as águas pluviais para uma saída já existente, onde não há problemas.

O que ocorre é que a estrada é local de despejo de entulhos, os quais obstruem as bocas de lobo existentes e desviam o caudal.

Uma solução seria o fechamento da estrada para veículos no trecho inicial, a partir da Av. Nações Unidas, a fim de que não houvesse mais despejo de entulhos na mesma.

Seguem fotos do local e também um parecer mais antigo, onde nota-se que a situação não se alterou.

Para apreciação.

Claudir C. Mazzola

Analista de Gestão - DI SMO

A
Sm SP
10/06/2014

Segue para ciência e providências.

Eng. Valdir da Cruz Patrão
Chefe da Divisão de Infraestrutura
DP/SMO



IMAGEM DA ESTRADA DA BOIADA, MOSTRANDO OS ENTULHOS



MAIS UMA IMAGEM, MOSTRANDO O ENTULHO E A ÁGUA ESCOANDO ATRAVÉS DELES



CAMINHAMENTO DAS ÁGUAS PARA A AV. NAÇÕES UNIDAS



AS ÁGUAS ESCOANDO PARA A AV. NAÇÕES UNIDAS



ENTULHO NO PASSEIO DA AV. NAÇÕES UNIDAS



OUTRA VISTA DE ENTULHOS NA ESTRADA DA BOIADA

Ao Engenheiro **JOSÉ ARTUR MOJOLA**
Da SMO/DVO/Seção de Engenharia
Em 29 de dezembro de 2011

Em atendimento à vossa solicitação estivemos em vistoria na região da Vila Esperança, especificamente na Avenida Nações Unidas, nº 2317. Vimos, portanto, encaminhar o resultado de nossa vistoria na propriedade das Senhoras Ivete e Denise Fávaro, incluindo relatório fotográfico.

Com relação à drenagem existente na avenida Nações Unidas, temos a informar que os tubos foram limpos pela Secretaria de Serviços Públicos. Porém, a cada chuva os entulhos depositados por terceiros na Antiga Estrada Velha de São Paulo ou Antiga Estrada da Boiada, são carregados para o sistema de galerias, assim como para dentro da propriedade acima mencionada.

A princípio as proprietárias achavam que o material carregado para dentro da sua propriedade tinham origem na terraplenagem da Construtora Santa Ângela, próxima a Antiga Estrada da Boiada, porém após esclarecimentos do técnico Wilson Melato da citada Construtora, chegamos a conclusão que a contribuição não se alterou e o entulho não é proveniente da terraplenagem.

Em suma, os entulhos – que são depositados em quantidades absurdas na Antiga Estrada da Boiada – são carregados pelas chuvas para as galerias, que ficam entupidas e não captam mais as águas pluviais. Assim, os entulhos são carregados para dentro da propriedade vistoriada. Cogitou-se, inclusive, no fechamento da estrada já que sua utilização para acesso às propriedades se tornou secundária.

Entendo, portanto, que deva ser limpa a estrada e tomadas providências para coibir o despejo de entulhos no local.

Para o caso específico da propriedade na avenida Nações Unidas, solicitamos que seja estudada possibilidade de reconstituição do passeio, através da Secretaria de Serviços Públicos, pois segundo as proprietárias a embocadura foi executada pela empreiteira que pavimentou a avenida. Com isso, tentaríamos bloquear o carregamento de material para dentro, caso exista mais material na estrada da Boiada.


ANDRÉ LUÍS PEIXOTO NASTARO

Engenheiro SMO/DVO/SE

16

RELATÓRIO FOTOGRÁFICO



FOTO 01→

VISTA FRONTAL DA PROPRIEDADE NA AVENIDA NAÇÕES UNIDAS, 2317



FOTO 02→
PROPRIEDADE

VISTA DA AVENIDA NAÇÕES UNIDA DA EMBOCADURA DE ENTRADA DA

14/12



FOTO 03→ VISTA DA AVENIDA NAÇÕES UNIDA DA EMBOCADURA DE ENTRADA DA PROPRIEDADE



FOTO 04→ VISTA DO FUNDO PARA A FRENTE DENTRO DA PROPRIEDADE.



FOTO 05 → CÔRREGO EXISTENTE NA PROPRIEDADE – QUE ENCONTRA-SE ASSOREADO



FOTO 06 → ENTULHO LOCALIZADO A MONTANTE DA PROPRIEDADE – ANTIGA ESTRADA DA BOIADA



FOTO 07 → ENTULHO LOCALIZADO A MONTANTE DA PROPRIEDADE –
ANTIGA ESTRADA DA BOIADA



FOTO 08 → ENTULHO LOCALIZADO A MONTANTE DA PROPRIEDADE –
ANTIGA ESTRADA DA BOIADA

20/11



FOTO 09 → ENTULHO LOCALIZADO A MONTANTE DA PROPRIEDADE – ANTIGA ESTRADA DA BOIADA



FOTO 10 → FLAGRANTE DE VEICULO DA MARCA FORD – F1000 FAZENDO DESCARGA DE ENTULHO NA ESTRADA DA BOIADA.