





Câmara Municipal de Jundiaí

Estado de São Paulo



INDICAÇÃO Nº 5524

COCMJSO81

Construção de ciclovia no bairro Eloy Chaves.

ENCAMINHE-SE.

Presidente

04/02/2014

Em nossas reuniões com a população do bairro Eloy Chaves foram aprovadas propostas de prioridades apresentadas em documento ao Prefeito.

Da consulta à população, verificou-se que a região necessita de um sistema de mobilidade adequado tanto para pedestres e ciclistas quanto para o transporte coletivo e a circulação de veículos.

A implantação de ciclovias e bicicletários, integrados com sistema de transporte coletivo no bairro, possibilitará um aumento da utilização desse meio de transporte em detrimento dos veículos automotores de passeio, além de reduzir os riscos de acidente na convivência com os veículos automotores.

A ciclovia, além de alternativa de transporte não poluente no bairro, ainda amplia os espaços de convivência e de prática de atividades físicas saudáveis.

Assim,

INDICO ao Chefe do Executivo sejam adotadas as providências cabíveis, junto ao setor competente, para construção de ciclovia no bairro Eloy Chaves.

Sala das Sessões, em 04 de fevereiro de 2014.


PAULO EDUARDO SILVA MALERBA



Jundiá, 10 de abril de 2014
Controle Interno: COCMJ05081

De: SMSP/GS
Para: US5/Oeste
Assunto: Referente à Indicação nº 5524
Para análise e manifestação. Após, retornar.

Eric Arthur de Azevedo
Eric Arthur de Azevedo
Secretaria Municipal de Serviços Públicos

Eric Arthur de Azevedo
Assessor Municipal - SMSP

Para: SMSP/GS 10/04/2014

REMETER À SMPMA P/ COMPROVAÇÃO
DE PLANEJAMENTO P/O VIÁRIO DA CIDADE

Temístocles Cavalcanti
Diretor de US-5/S.M.S.P.

Carimbo e assinatura

De: SMP/GS 15/04/2014
Para: SMPMA

Para análise e manifestação, após retornar.

Carimbo e assinatura *Eric Arthur de Azevedo*
Assessor Municipal - SMSP



Desp. 196/2014 SMPMA/GS

Jundiá, 30 de abril de 2014.

À SMPMA/DIPLAN

Ao Diretor Décio Luiz Pinheiro Pradella

Ref.....Indicação nº 5524

Encaminhe-se ao Diretor de Planejamento para análise e manifestação.

Retornar até 09/05.

Obrigada.

Daniela da Camara Sutti

Secretária Municipal de Planejamento e Meio Ambiente


Do
Deplan / Arq.º Marcos A. Bedini
28/05/2014

Favor informar a respeito do
Plano Cicloviário e a área em questão,
para que possamos informar os vereadores.

SMPMA/DEPLAN/DPU _____ 30 JAN. 15

X
Srs. Diretores!

INFORMAMOS QUE PARA A DESTAÇÃO ESTÃO SENDO ESTUDADOS CICLOVIAS AO LONGO DAS PRINCIPAIS AVENIDAS DE ACESSO DO BAIRRO AO CENTRO E ENTRE OS BAIRROS, CONSTANTE NA ELABORAÇÃO DO "PLANO CICLOVIÁRIO" E EM ESTUDOS ESPECÍFICOS PARA AS AVISUAIS DO CANTÃO DA MALQUÍLIA, AV. OSWALDO S. PEREIRA, TRANSPOSIÇÃO DA RUA ANTAQUETA E POSSIBILIDADES DE CRIAÇÃO DE UM TRONCO PERCORSO CICLOVIÁRIO NO MUNICÍPIO. (ANEXIAL EM ANEXO)




Marco Antonio Bedin
Arquiteto - SMPMA
CAU - 29560-9
Cidade de Christianópolis Viárias

A
Arq^a Ana Maria e Arq^a Karen
02/02/15

1. Para conhecimento da solicitação do Sr. Vereador pela Comissão;
2. Para complementos de informação.

Atenciosamente,



Eng^a Daniela Colagrossi
Diretora de Planejamento e Urbanismo
SMPMA.

22. 10. 0. 10. 15
10. 20. 25. 30. 35. 40. 45. 50. 55. 60. 65. 70. 75. 80. 85. 90. 95. 100.

Plano Cicloviário Municipal

— Percurso 1 (9.900m)

Av. Luiz José Sereno
 Av. Antonio Pincinato
 Av. Marginal Cor. Jd. Guanabara
 Av. Luiz Latorre

— Percurso 2 (3.500m)

Terminal Rodoviário
 Av. 9 de Julho
 Av. Coleta F. de Castro
 Parque da Uva
 Av. Jundiá
 Terminal Central

— Percurso 3 (3.500m)

Terminal Colônia
 Av. dos Imigrantes Italianos
 Av. Américo Bruno
 Viaduto Sperandio Pelliccari
 Rua José do Patrocínio
 Parque Guapeva

Em desenvolvimento estudos de
 Cicloviás ao longo das faixas de Alta Tensão

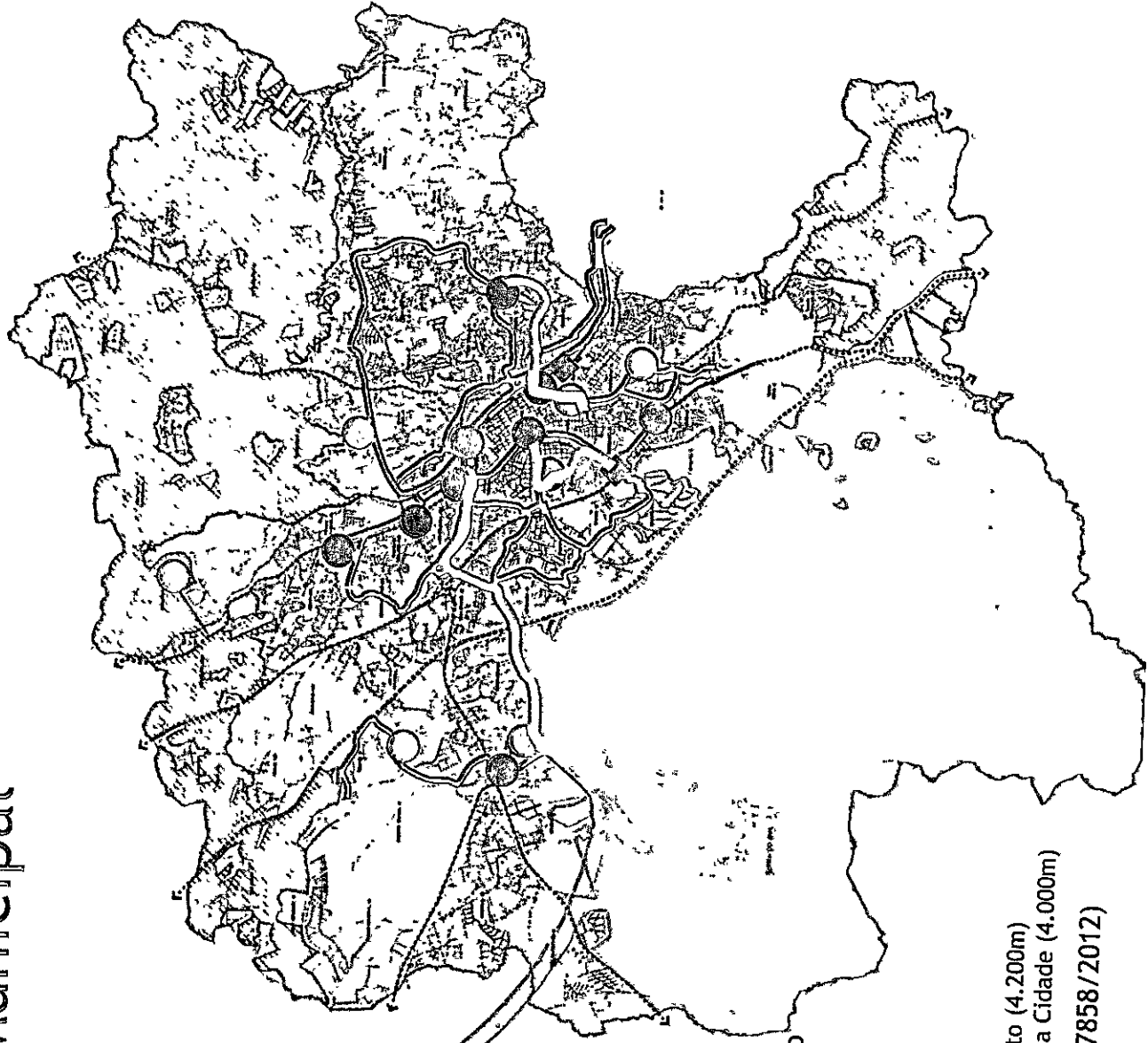
◇ Rodoviária / Estação Ferroviária

○ Terminais SITU

○ Parques

— Cicloviás Existentes
 Av. Antonio Pincinato (4.200m)
 Jd. Botânico - Pq. da Cidade (4.000m)

— Cicloviás propostas no Plano Diretor (7858/2012)





DEPLAN, 12 de junho de 2015

Controle Interno COCMJ05081

Indicação nº 5524 / 2014

À Diretora de Planejamento e Urbanismo

Eng.ª Daniela Colagrossi,

Desde 2010 o município incentiva políticas de uso da bicicleta, quando a primeira foi criada a primeira Rede Cicloviária, expressa na Lei Zoneamento, Uso e Ocupação do Solo. Já em 2012, com a revisão das legislações municipais, ocorreu a primeira revisão desta Rede, além de se prever a promoção da mobilidade por bicicletas e a reserva de espaço em áreas margeando APPs de rios.

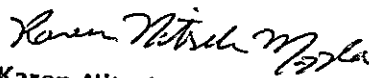
No início de 2015, devido às demandas de mobilidade, foi criado o Grupo de Estudos e Projetos Cicloviários (GEPC), formado por técnicos das SMT, SMO e SMPMA. Seu objetivo é elaborar parâmetros e diretrizes relacionados ao Plano Cicloviário e estudos de rotas existentes e novas.

O GEPC recentemente formulou um Diagnóstico da situação do transporte por bicicleta no município. Nele estão compilados dados, leis e projetos existentes sobre o tema que subsidiará a discussão com a Sociedade Civil, que deve ocorrer no segundo semestre deste ano.

Portanto, temos a informar que:

- O Plano Cicloviário, assim como a Rede Cicloviária Municipal estão em revisão;
- Esta e outras solicitações estão sendo analisadas para serem incluídas na Rede em revisão;
- Para a região, estão em desenvolvimento projetos nas Av. José Luiz Sereno e Av. Osmundo S. Pelegrini. Outros trechos que estão em pauta são a Av. Benedito Castilho de Andrade, R. Nancy C. Neto e revitalização da Av. Antônio Pincinato.

Sem mais,



Karen Nitsch Mazzoia
Arquiteta - CAU A54369-1
SMPMA/PMJ

4!

Assessoria Caroline

16/08/15

Para sua ciência e formulação de resposta ao Sr. Vereador.



Eng^a Daniela Colagrossi
Diretora de Planejamento e Urbanismo
SMPMA

A SMRF/DAP em 18/08/15

Ocorreu-se a presente resposta à SMRF/DAP para emendamentos ao Exmo. Vereador Paulo Maluta.

Permanecendo à disposição.

Atenciosamente,


Caroline Folster
Assessoria Municipal
SMPMA