




LEI N.º 9.211, DE 11 DE JUNHO DE 2019

Denomina “**Rua ÂNGELO MODA**” a Rua 04 do loteamento Residencial Terras de Jundiaí, no Jardim Tarumã.

O **PREFEITO DO MUNICÍPIO DE JUNDIAÍ**, Estado de São Paulo, de acordo com o que decretou a Câmara Municipal em Sessão Ordinária realizada no dia 21 de maio de 2019, **PROMULGA** a seguinte Lei:-


Art. 1º. É denominada “**Rua ÂNGELO MODA**” a Rua 04 do loteamento Residencial Terras de Jundiaí, no Jardim Tarumã, conforme assinalado na planta integrante desta lei.

Art. 2º. Esta lei entra em vigor na data de sua publicação.



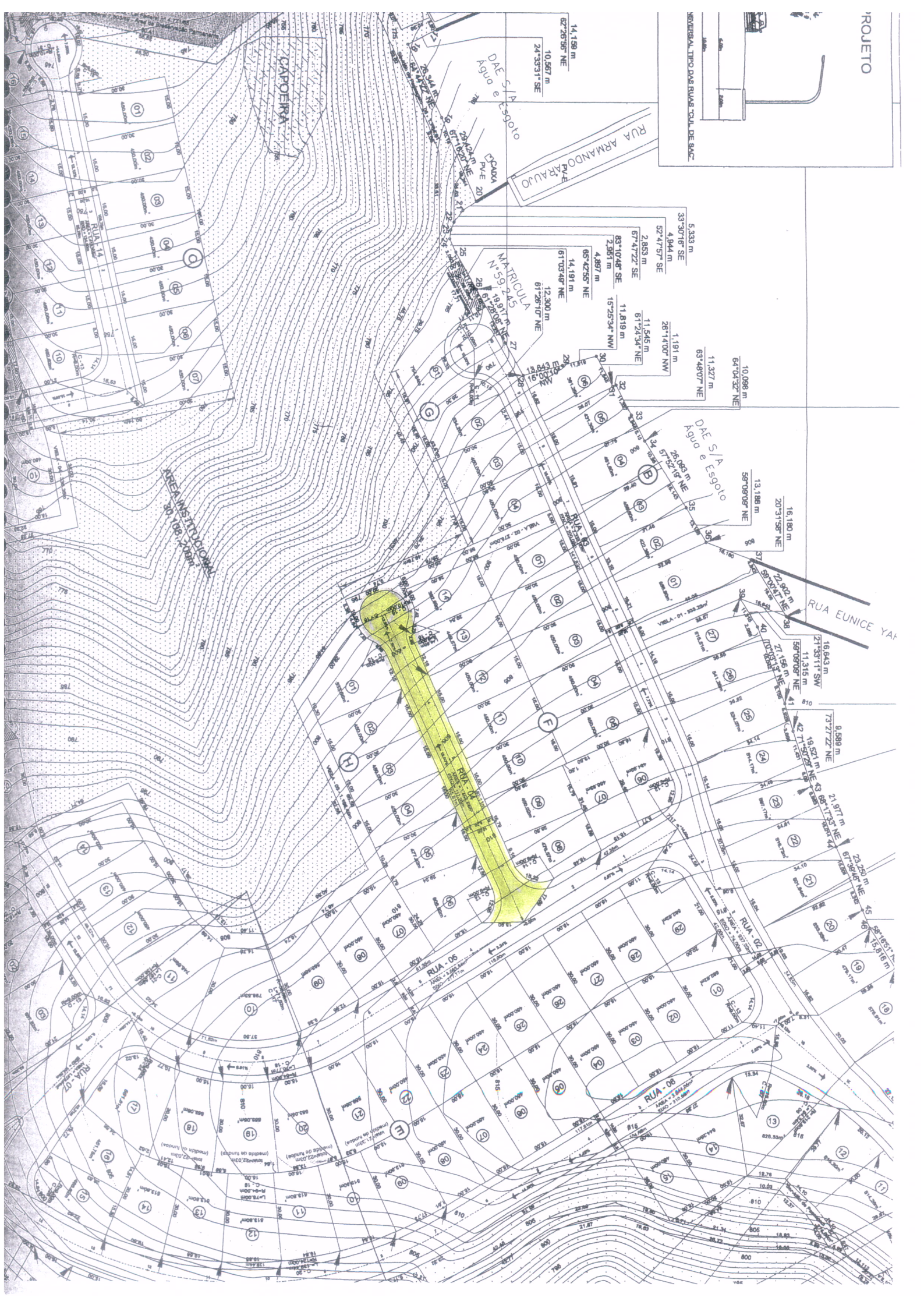
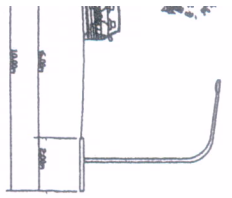
LUIZ FERNANDO MACHADO
Prefeito Municipal

Registrada na Unidade de Gestão da Casa Civil do Município de Jundiaí, aos onze dias do mês de junho do ano de dois mil e dezenove, e publicada na Imprensa Oficial do Município.



GUSTAVO L. C. MARYSSAEL DE CAMPOS
Gestor da Unidade da Casa Civil

UNIVERSAL TIPO DAS RUAS - CUL. DE SACO



14,150 m
62°28'56" NE
10,567 m
24°33'31" SE

D.A.E. S/A
Água e Esgoto

RUA ARMANDO CARAUJO

NATRICULA
N.º 9.245

5,333 m
33°30'16" SE
4,844 m
52°47'57" SE
2,853 m
67°47'22" SE
93°10'48" SE
2,851 m
4,897 m
65°42'55" NE
14,191 m
61°03'48" NE
12,300 m
61°26'10" NE

1,101 m
26°14'00" NW
11,545 m
61°24'34" NE
11,327 m
63°48'07" NE
10,088 m
64°04'32" NE

D.A.E. S/A
Água e Esgoto

16,180 m
20°31'58" NE

RUA EUNICE YAF

16,643 m
27°33'11" SW
11,315 m
59°09'09" NE

9,589 m
73°27'22" NE

21,191 m
19,521 m
43,681 m
68°11'25" SW
67,666 m
46°15'25" SW

22,200 m
15,151 m
15,916 m

RUA 06

RUA 06