



**Câmara Municipal de Jundiaí**  
São Paulo

LEI Nº. 8.582 , de 7 / 1 / 2016

Processo: 74.171

**PROJETO DE LEI Nº. 11.945**

Autoria: **JOSÉ GALVÃO BRAGA CAMPOS**

Ementa: Denomina "AVENIDA MIMES" a Av. 4 do loteamento Multivias II - Polo Industrial e Logístico (Jardim Ermida).

Arquive-se

*Wllanpedi*  
Diretoria Legislativa

22/01/2016



Câmara Municipal de Jundiaí  
São Paulo

fls. 02

<b>Matéria: PL 11.945</b>	<b>Prazos</b>
À Comissão de Justiça e Redação-CJR (RI, art. 216-D, III).   Diretora Legislativa 15/12/15	Comissão: 20 dias Relator: 7 dias

<i>Presidente da CJR</i>	<i>Relator</i>
Designo-Relator o Vereador:   Presidente 15/12/2015	Voto: <input checked="" type="checkbox"/> favorável <input type="checkbox"/> contrário   Relator 15/12/2015 1342

<i>Outras Comissões</i>	<i>Relator</i>	<i>Voto do Relator</i>
À _____  Diretora Legislativa / /	Designo o Vereador: _____  Presidente / /	<input type="checkbox"/> favorável <input type="checkbox"/> contrário  Relator / /

À _____  Diretora Legislativa / /	Designo o Vereador: _____  Presidente / /	<input type="checkbox"/> favorável <input type="checkbox"/> contrário  Relator / /
--	---	--

À _____  Diretora Legislativa / /	Designo o Vereador: _____  Presidente / /	<input type="checkbox"/> favorável <input type="checkbox"/> contrário  Relator / /
--	---	--



P 13.668/2015

PUBLICAÇÃO Rubrica  
18/12/15

CÂMARA M. JUNDIAÍ (PROTOCO) 14/DEZ/2015 11:20 074171

Apresentado.  
Encaminhe-se às comissões indicadas:  
  
Presidente  
15/12/2015

**APROVADO**  
  
Presidente  
15/12/2015

**PROJETO DE LEI N.º 11.945**  
(José Galvão Braga Campos)

Denomina "AVENIDA MIMES" a Av. 4 do loteamento Multivias II -  
Polo Industrial e Logístico (Jardim Ermida).

Art. 1º. É denominada "AVENIDA MIMES" a Avenida 4 do loteamento Multivias II - Polo Industrial e Logístico, situado no Jardim Ermida, conforme assinalado na planta integrante desta lei.

Art. 2º. Esta lei entra em vigor na data de sua publicação.

Sala das Sessões, 14/12/2015

JOSÉ GALVÃO BRAGA CAMPOS  
"Tico"





15

Av. Tashim-Assad-Rasehid-Shahrour

Dom Gabriel Paulino Bueno Couto

SP-301

R. Luis Benvenuto  
Av. Quina-Benedicto-Silva

R. Elias

R. Jose Gavalcani

duro maltr...

AV 3  
AV 4  
AV 1

Av. Antonio Pincinato

Google Earth

8





(PL nº. 11.945 – fls. 3)

*Justificativa*

O presente projeto de lei tem como objetivo aquilo que já vem sinteticamente expresso em sua ementa, qual seja, atribuir ao local em questão o nome proposto.

Portanto, juntando toda a documentação que se mostra necessária a fim de que essa providência chegue a bom termo, buscamos o importante apoio dos nobres Vereadores para aprovação da iniciativa.

**JOSÉ GALVÃO BRAGA CAMPOS**  
"Tico"



## Mimes

Deir Mimas (também escrito Deirmimas, Deir Mamas, e Deir Mimmas) é uma cidade 88 km ao sul de Beirute, no Líbano. Nomeado em honra de São Mamas, a cidade tem vista para o rio Litani eo castelo medieval de Beaufort para o oeste e os cumes cobertos de neve de Mount Hermon, a leste.

### Agricultura

Além do cultivo de uvas e figos, Deir Mimas continua a ser um grande produtor de azeitonas e azeite de oliva. É o lar de cerca de 150 mil oliveiras alguns dos quais remontam centenas de anos. Três oliveiras instalações para a imprensa de óleo estão disponíveis prestarem os seus serviços aos agricultores oliveiras de Deirmimas e aldeias vizinhas. Azeite produzido em Deirmimas é conhecido por ser como um dos melhores no Líbano. Azeite produzido em Deirmimas sob o nome "Mariams Ouro" ficou em quarto lugar entre os produtos de mais de 80 das maiores empresas produtoras do mundo em um concurso organizado pela "Biofach. 2012" exposição alemã em Nuremberg, Alemanha.

### Demografia

Os habitantes de Deir Mimas são libaneses e seguidores do Ortodoxa Oriental, Presbiteriana e igrejas católicas gregas. Seguidores da Igreja Latina existem na aldeia, além de uma minoria maronita.

Uma das pessoas mais conhecidas de Deir Mimas é o Dr. George Fawaz, um ex-farmacologista renomado na Universidade Americana de Beirute. Um dos sacerdotes que serviram mais de toda a sua vida está enterrado na parte de trás da igreja marco Mama. Seu nome era o servo de Deus Gerges Chammas. A localização é atrás da igreja para o lado leste. Ele era um grande servo e dedicou sua vida a servir a Cristo e seus seguidores.


### Etimologia

Deir é derivado do semita, que significa casa ou convento. Mimas refere-se a São Mamas, o terceiro século pastor que pregava o cristianismo e tinha um leão como um protetor. São Mamas tornou-se mártir após seu exame nas perseguições de Aurelian. [1] Na Idade Média, um convento foi construído em honra de São Mamas no topo de uma colina rodeada por oliveiras. A vila cresceu em torno do convento, e que acabou por ser nomeado em honra do Convento de São Mamas. [2] Portanto, Deir Mimas significa "Convento de São Mamas".

### Ferriados

Além de Natal e da Páscoa, a cidade celebra a festa de São Mamas em 15 de setembro. Grandes festividades são organizadas a cada ano para honrar o santo padroeiro da cidade. Celebrações ocorrem onde as massas são realizadas no "Deir" o Convento situado em uma colina e virado para a montanha eo rio Litani. Os moradores se encontrar, conversar e reunir mais uma boa variedade de alimentos que muitas donas de casa têm preparado.

### Igrejas



Deirmimas é considerado como a vila mais próxima libanês Christian à Terra Santa. É 70 quilômetros longe de Nazaré e 170 quilômetros longe de Jerusalém. A vila tem sete igrejas diferentes que servem a população:

1. São Mosteiro Mamas para a Ortodoxa Grega
2. Saint Michel Igreja para a Ortodoxa Grega
3. Igreja de São Mamas para os católicos melquitas
4. Santa Maria Mosteiro para os católicos latino-
5. Igreja de Santa Maria para os católicos latino-
6. Igreja Protestante
7. Baptist Church

Mosteiro de São Mamas para o ortodoxo grego

O mosteiro de São Mema do qual Deirmimas leva o seu nome foi construída em torno de 1404 AD O mosteiro original era uma construção medieval simples com células 6 monges ', situado por uma pequena igreja. O mosteiro entrou em decadência e foi restaurado várias vezes, mais recentemente em 2004, antes de ser totalmente demolido durante a guerra israelense de 2006 sobre o Líbano. O presente plano de reconstrução do local, que foi financiado pelo Qatar, começou em 2008 e substituiu o antigo mosteiro com uma construção muito maior. O site tem sido inaugurada pelo governante do Catar e as autoridades libanesas em 2010. Desde então, o Mosteiro está aberto diariamente para todos os devotos e visitantes de 09h00 - 19:00.

Ao contrário do Ocidente, onde o Natal ocupa o supremo, no Oriente é a Páscoa, centrado na cruz e da ressurreição de Cristo. Outro festival supremo do ano é o festival de São Mema em 15 de setembro. Naquele dia, as pessoas tomam parte na liturgia divina, após o qual eles se reúnem em torno de festa ao ar livre, onde todo mundo se junta para comer, beber e se divertir.


O mosteiro é colocado sob a égide do Pai Salim Assaad a quem foi dado as rédeas de um mosteiro em ruínas e transformou-o não só em um lugar tranquilo de adoração, mas em um pequeno museu para iconografia. Os ícones são o mais sagrado, a arte mais transcendente que existe para os cristãos ortodoxos. O Mosteiro de Santa Mema decorado com mosaicos muito admiradas que retratam a vida de Cristo foi feito a casa de muitas janelas para o reino de Deus.

Fontes:

- [https://en.wikipedia.org/wiki/Deir\\_Mimas](https://en.wikipedia.org/wiki/Deir_Mimas)



**Câmara Municipal de Jundiaí**  
São Paulo  
Gabinete do Vereador  
José Galvão Braga Campos "TICO"



OF. 0009/2015

Jundiaí, 5 de Maio de 2015.

Exmo. Sr.  
**LIRAUCIO TARINI JUNIOR**  
Secretário de Relações Institucionais  
Prefeitura do Município de Jundiaí

Referente: Informações do Executivo sobre Área

Venho, mui respeitosamente através deste, solicitar à V.Exa., informações em relação às Avenidas Um, Dois, Três, Quatro e Cinco e à Rua Dois do Loteamento denominado "Multivias II":


1. PERTENCEM AO PATRIMÔNIO PÚBLICO?
2. SÃO OFICIALIZADAS?
3. SÃO DENOMINADAS?

Para melhor demonstrar, em anexo consta o croqui, demonstrando sua localização, qual seja a área em destaque.

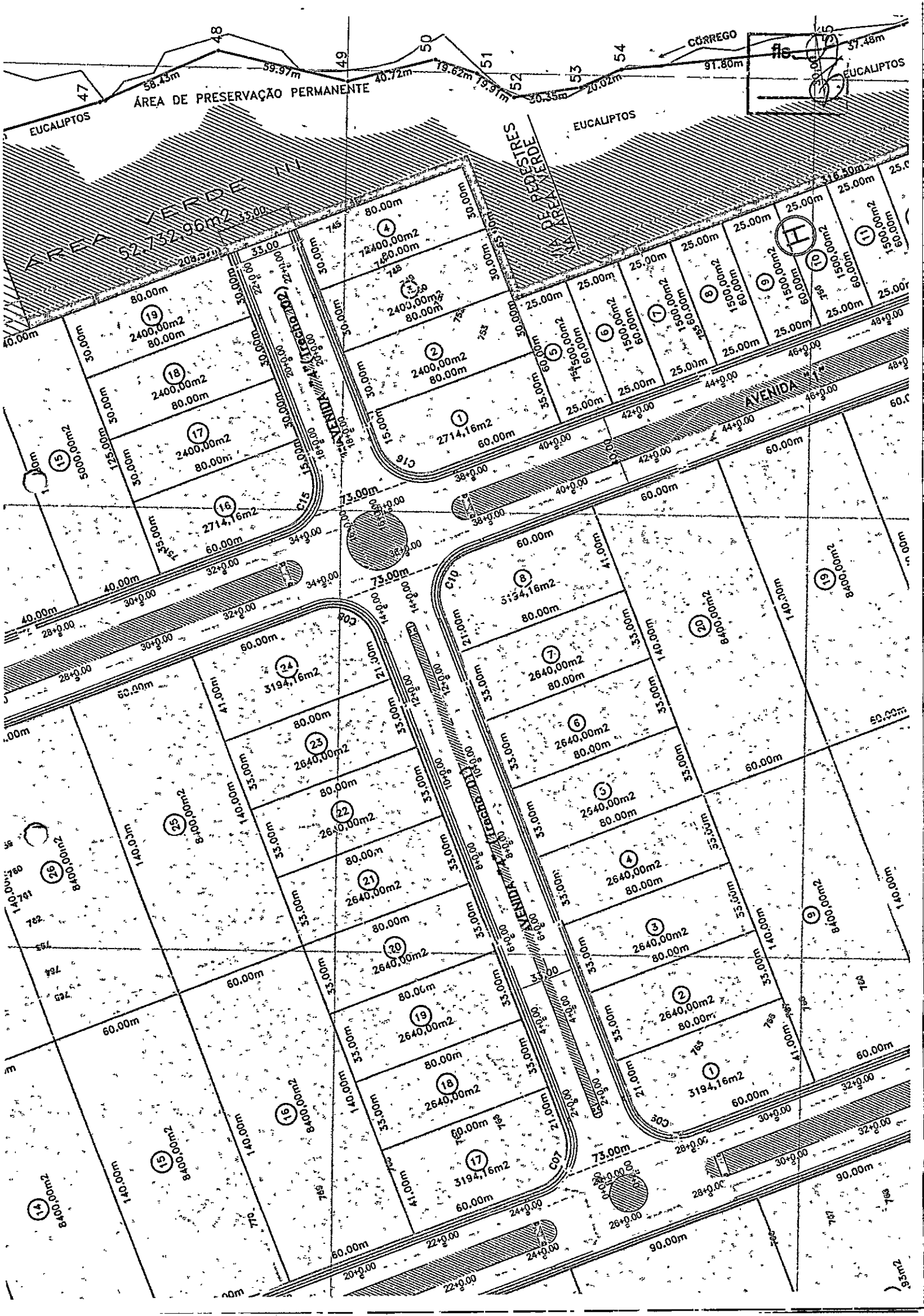
Desde já agradeço pela atenção despendida.

Cordialmente,


  
**José Galvão Braga Campos "TICO"**  
Vereador







ÁREA DE PRESERVAÇÃO PERMANENTE

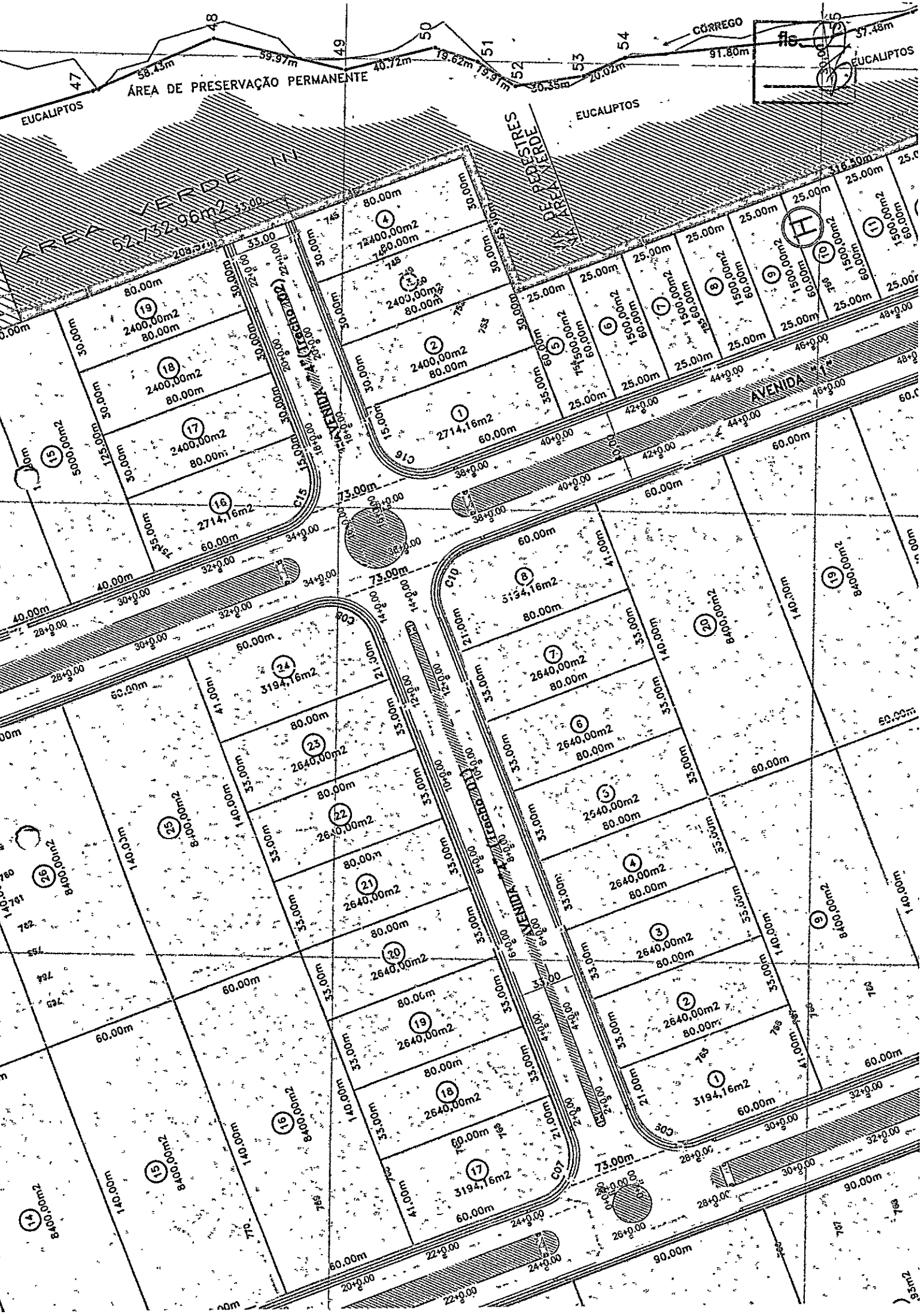


AVENIDA ARISTIDES REIS

AVENIDA CARLOS DE FREITAS

AVENIDA CARLOS DE FREITAS

ÁREA DE PRESERVAÇÃO PERMANENTE



2400,00m<sup>2</sup>  
80,00m

2400,00m<sup>2</sup>  
80,00m

2400,00m<sup>2</sup>  
80,00m

2714,16m<sup>2</sup>  
60,00m

3194,16m<sup>2</sup>  
80,00m

2640,00m<sup>2</sup>  
80,00m

2640,00m<sup>2</sup>  
80,00m

2640,00m<sup>2</sup>  
80,00m

2640,00m<sup>2</sup>  
80,00m

2640,00m<sup>2</sup>  
80,00m

2640,00m<sup>2</sup>  
80,00m

2640,00m<sup>2</sup>  
80,00m

2640,00m<sup>2</sup>  
80,00m

3194,16m<sup>2</sup>  
60,00m

3194,16m<sup>2</sup>  
60,00m

2400,00m<sup>2</sup>  
80,00m

2400,00m<sup>2</sup>  
80,00m

2714,16m<sup>2</sup>  
60,00m

5194,16m<sup>2</sup>  
80,00m

2640,00m<sup>2</sup>  
80,00m

2640,00m<sup>2</sup>  
80,00m

2640,00m<sup>2</sup>  
80,00m

2640,00m<sup>2</sup>  
80,00m

2640,00m<sup>2</sup>  
80,00m

2640,00m<sup>2</sup>  
80,00m

2640,00m<sup>2</sup>  
80,00m

2640,00m<sup>2</sup>  
80,00m

2640,00m<sup>2</sup>  
80,00m

2640,00m<sup>2</sup>  
80,00m

3194,16m<sup>2</sup>  
60,00m

3194,16m<sup>2</sup>  
60,00m

2400,00m<sup>2</sup>  
80,00m

2400,00m<sup>2</sup>  
80,00m

2714,16m<sup>2</sup>  
60,00m

5194,16m<sup>2</sup>  
80,00m

2640,00m<sup>2</sup>  
80,00m

2640,00m<sup>2</sup>  
80,00m

2640,00m<sup>2</sup>  
80,00m

2640,00m<sup>2</sup>  
80,00m

2640,00m<sup>2</sup>  
80,00m

2640,00m<sup>2</sup>  
80,00m

2640,00m<sup>2</sup>  
80,00m

2640,00m<sup>2</sup>  
80,00m

2640,00m<sup>2</sup>  
80,00m

2640,00m<sup>2</sup>  
80,00m

3194,16m<sup>2</sup>  
60,00m

3194,16m<sup>2</sup>  
60,00m

2400,00m<sup>2</sup>  
80,00m

2400,00m<sup>2</sup>  
80,00m

2714,16m<sup>2</sup>  
60,00m

5194,16m<sup>2</sup>  
80,00m

2640,00m<sup>2</sup>  
80,00m

2640,00m<sup>2</sup>  
80,00m

2640,00m<sup>2</sup>  
80,00m

2640,00m<sup>2</sup>  
80,00m

2640,00m<sup>2</sup>  
80,00m

2640,00m<sup>2</sup>  
80,00m

2640,00m<sup>2</sup>  
80,00m

2640,00m<sup>2</sup>  
80,00m

2640,00m<sup>2</sup>  
80,00m

3194,16m<sup>2</sup>  
60,00m

3194,16m<sup>2</sup>  
60,00m

2400,00m<sup>2</sup>  
80,00m

2400,00m<sup>2</sup>  
80,00m

2714,16m<sup>2</sup>  
60,00m

5194,16m<sup>2</sup>  
80,00m

2640,00m<sup>2</sup>  
80,00m

2640,00m<sup>2</sup>  
80,00m

2640,00m<sup>2</sup>  
80,00m

2640,00m<sup>2</sup>  
80,00m

2640,00m<sup>2</sup>  
80,00m

2640,00m<sup>2</sup>  
80,00m

2640,00m<sup>2</sup>  
80,00m

2640,00m<sup>2</sup>  
80,00m

2640,00m<sup>2</sup>  
80,00m

3194,16m<sup>2</sup>  
60,00m

3194,16m<sup>2</sup>  
60,00m

2400,00m<sup>2</sup>  
80,00m

2400,00m<sup>2</sup>  
80,00m

2714,16m<sup>2</sup>  
60,00m

5194,16m<sup>2</sup>  
80,00m

2640,00m<sup>2</sup>  
80,00m

2640,00m<sup>2</sup>  
80,00m

2640,00m<sup>2</sup>  
80,00m

2640,00m<sup>2</sup>  
80,00m

2640,00m<sup>2</sup>  
80,00m

2640,00m<sup>2</sup>  
80,00m

2640,00m<sup>2</sup>  
80,00m

2640,00m<sup>2</sup>  
80,00m

2640,00m<sup>2</sup>  
80,00m

3194,16m<sup>2</sup>  
60,00m

3194,16m<sup>2</sup>  
60,00m



OF. SMRI/GS n.º 113/2015

Jundiaí, 06 de outubro de 2015.

**Excelentíssimo Senhor:**

Em atenção ao Ofício JGBC 9/2015, protocolado sob n.º. 16.654-2/2015, vimos informar a Vossa Excelência que, conforme manifestação dos órgãos técnicos competentes, as Avenidas 1, 2, 3, 4 e 5 e Rua 2, situadas no Loteamento Multivias II – Polo Industrial e Logístico, integram o patrimônio público municipal, encontram-se abertas, em uso público, devidamente implantadas com total infraestrutura e não receberam denominação.

Informamos ainda que, o croqui, que deverá ser utilizado para acompanhar os projetos de leis das referidas denominações, segue anexo a este ofício.

Na oportunidade, renovo votos de elevada estima e distinta consideração.

Respeitosamente,

  
**LIRAUCIO TARINI JUNIOR**

Secretário Municipal de Relações Institucionais

Ao  
Exmo. Sr.  
**JOSÉ GALVÃO BRAGA CAMPOS**  
Vereador da Câmara Municipal de Jundiaí  
**Nesta**

fls.3



**COMISSÃO DE JUSTIÇA E REDAÇÃO**

**PROCESSO Nº 74.171**

**PROJETO DE LEI Nº 11.945** do Vereador **JOSÉ GALVÃO BRAGA CAMPOS**, que denomina "**AVENIDA MIMES**" a Av. 4 do loteamento Multívias II – Polo Industrial e Logístico (Jardim Ermida).

**PARECER Nº 1342**

Trata-se de análise do projeto de lei de autoria do Vereador José Galvão Braga Campos, que denomina "**AVENIDA MIMES**" a Av. 4 do loteamento Multívias II – Polo Industrial e Logístico (Jardim Ermida), destacada na planta de fls. 04.

Consoante demonstra a documentação inserta nos autos, em especial o expediente do Executivo de fls. 10, trata-se de via que incorpora o patrimônio público municipal, está oficializada e não recebeu denominação, e neste aspecto o projeto se afigura em consonância com a lei. Face à constatação, subscrevemos a proposta em seus termos, assim como os argumentos constantes na justificativa e informações que instruem os autos.

Quanto ao mérito, este é inquestionável, e nesse sentido votamos pela acolhida Plenária do presente projeto.

Parecer favorável.

**APROVADO**  
15/12/15

Sala das Comissões, 15.12.2015.

  
**GERSON SARTORI**  
Presidente e Relator


  
**MÁRCIO PETENCOSTES DE SOUSA**

  
**PAULO SERGIO MARTINS**

**ROBERTO CONDE ANDRADE**

  
**ROGÉRIO RICARDO DA SILVA**

bgs

**Sessão Plenária**

27ª Sessão Extraordinária da 3ª Sessão Legislativa da 16ª Legislatura  
15 de dezembro de 2015 (terça-feira)

**Painel de Votação**

PL 11945/2015 - Projeto de Lei

Denomina "AVENIDA MIMES" a Av. 4 do loteamento Multivias II - Polo Industrial e Logístico (Jardim Ermida).

Resultado da Votação: Aprovado(a)

Quantidade de votos sim: 17

Quantidade de votos não: 0

Quantidade de abstenções: 0

**Votação**

Parlamentar	Votação (Sim / Não / Abstenção)
ANTONIO DE PADUA PACHECO	Sim
DIRLEI GONÇALVES	Sim
ELIEZER BARBOSA DA SILVA	Sim
GERSON HENRIQUE SARTORI	Sim
GUSTAVO MARTINELLI	Sim
JOSÉ ADAIR DE SOUSA	Sim
JOSÉ CARLOS FERREIRA DIAS	Sim
JOSÉ GALVÃO BRAGA CAMPOS	Não votou
LEANDRO PALMARINI	Sim
MARCELO ROBERTO GASTALDO	Sim
MÁRCIO PETENCOSTES DE SOUSA	Sim
MARILENA PERDIZ NEGRO	Sim
PAULO EDUARDO SILVA MALERBA	Sim
PAULO SERGIO MARTINS	Ausente
RAFAEL ANTONUCCI	Sim
RAFAEL TURRINI PURGATO	Sim
ROBERTO CONDE ANDRADE	Sim
ROGÉRIO RICARDO DA SILVA	Sim
VALDECI VILAR MATHEUS	Sim





Processo 74.171

PUBLICAÇÃO Rubrica  
18/12/15

*Autógrafo*

**PROJETO DE LEI Nº. 11.945**

Denomina "AVENIDA MIMES" a Av. 4 do loteamento Multivias II -  
Polo Industrial e Logístico (Jardim Ermida).

O PRESIDENTE DA CÂMARA MUNICIPAL DE JUNDIAÍ, Estado de São Paulo,  
faz saber que em 15 de dezembro de 2015 o Plenário aprovou:

Art. 1º. É denominada "AVENIDA MIMES" a Avenida 4 do loteamento Multivias II  
– Polo Industrial e Logístico, situado no Jardim Ermida, conforme assinalado na planta integrante  
desta lei.

Art. 2º. Esta lei entra em vigor na data de sua publicação.

CÂMARA MUNICIPAL DE JUNDIAÍ, em quinze de dezembro de dois mil e quinze  
(15/12/2015).

**Eng. MARCELO GASTALDO**  
*Presidente*





© 2015 Google

Google Earth

Av. Tashn-Akssad Raschid Shahrour

Av. Paulino Bueno Coufo

112301

R. Luis Benitez


Av. Ouna-Benedito Sina

R. El Biss

R. El Ghalwan

FRS

diversa mult



Av. Paulino

Av. Antonio Pincinato








PREFEITURA DO MUNICÍPIO DE JUNDIAÍ - SP

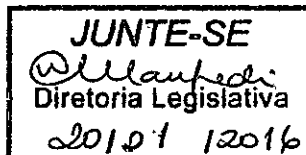
OF.GP.L. n.º 015/2016

Processo nº 35.314-0/2015



Jundiaí, 07 de janeiro de 2016.

Excelentíssimo Senhor Presidente:



Encaminhamos a V.Exa., cópia da Lei nº 8.582, objeto do Projeto de Lei nº 11.945, promulgada nesta data, por este Executivo.

Na oportunidade, reiteramos nossos protestos de elevada estima e distinta consideração.

Atenciosamente,

  
**PEDRO BIGARDI**  
Prefeito Municipal

Ao

Exmo. Sr.

**Vereador MARCELO ROBERTO GASTALDO**

Presidente da Câmara Municipal de Jundiaí

NESTA

scc.1





fls.	17
proc.	a

**LEI N.º 8.582, DE 07 DE JANEIRO DE 2016**

Denomina "AVENIDA MIMES" a Av. 4 do loteamento Multivias II - Polo Industrial e Logístico (Jardim Ermida).

O PREFEITO DO MUNICÍPIO DE JUNDIAÍ, Estado de São Paulo, de acordo com o que decretou a Câmara Municipal em Sessão Ordinária realizada no dia 15 de dezembro de 2015, **PROMULGA** a seguinte Lei:-

**Art. 1º.** É denominada "AVENIDA MIMES" a Avenida 4 do loteamento Multivias II - Polo Industrial e Logístico, situado no Jardim Ermida, conforme assinalado na planta integrante desta lei.

**Art. 2º.** Esta lei entra em vigor na data de sua publicação.



**PEDRO BIGARDI**

Prefeito Municipal

Publicada na Imprensa Oficial do Município e registrada na Secretaria Municipal de Negócios Jurídicos da Prefeitura do Município de Jundiaí, aos sete dias do mês de janeiro de dois mil e dezesseis.



**EDSON APARECIDO DA ROCHA**

Secretário Municipal de Negócios Jurídicos

scc.1

PUBLICAÇÃO	Rubrica
15/01/16	a





AV. TASHM KASAD RASCHID SHAHOURI

Dom Gabriel Paulino Bueno Couto

313301

AV. Quina Benedito Silva  
R. Luis Benzeato

R. Elias José Carrilho

Alse  
desa mult

AV. Antônio Pincinato

