



**Câmara Municipal de Jundiaí**  
São Paulo

LEI Nº. 8.297 , de 17/09/2014

Processo: 70.809

**PROJETO DE LEI Nº. 11.643**

Autoria: **PREFEITO MUNICIPAL (PEDRO BICARDI)**

Ementa: Autoriza recebimento, pela Fundação Municipal de Ação Social - FUMAS, mediante doação com encargo, de área de propriedade da DAE S/A - Água e Esgoto situada no Conjunto Habitacional Parque dos Ingás; e dá providências correlatas.

Arquive-se

*@Manpedi*  
Diretoria Legislativa  
25/09/2014



**PROJETO DE LEI Nº. 11.643**


|  |   |  |  |  |
|--|---|--|--|--|
| <p><b>Diretoria Legislativa</b></p> <p>À Diretoria Financeira, após a Consultoria Jurídica.</p> <p><i>W. Mantedi</i><br/>Diretora<br/>07/08/2014</p> | <p><b>Comissões</b></p> <p>CJR<br/>CFO<br/>COPUMA</p> | <p><b>Prazos:</b></p> <p>projetos 20 dias<br/>vetos 10 dias<br/>orçamentos 20 dias<br/>contas 15 dias<br/>aprazados 7 dias</p> | <p><b>Comissão</b></p> <p>20 dias<br/>10 dias<br/>20 dias<br/>15 dias<br/>7 dias</p> | <p><b>Relator</b></p> <p>7 dias<br/>-<br/>-<br/>-<br/>3 dias</p> |
|  | <p>Parcer CJ nº. 675</p>                              |  | <p><b>QUORUM: MA</b></p>   |  |

| Comissões  | Para Relatar:   | Voto do Relator:   |
|--|---|--|
| <p>À CJR.</p> <p><i>W. Mantedi</i><br/>Diretora Legislativa<br/>02/09/2014</p>   | <p><input type="checkbox"/> avoco</p> <p><input checked="" type="checkbox"/> <i>Franco Sérgio</i></p> <p>708 Presidente<br/>08/08/14</p>  | <p><input checked="" type="checkbox"/> favorável</p> <p><input type="checkbox"/> contrário</p> <p>Relator<br/>09/08/14</p>   |
| <p>À CFO</p> <p><i>W. Mantedi</i><br/>Diretora Legislativa<br/>09/09/2014</p>    | <p><input checked="" type="checkbox"/> avoco</p> <p><input type="checkbox"/> _____</p> <p>709 Presidente<br/>09/09/2014</p>               | <p><input checked="" type="checkbox"/> favorável</p> <p><input type="checkbox"/> contrário</p> <p>Relator<br/>09/09/2014</p> |
| <p>À COPUMA</p> <p><i>W. Mantedi</i><br/>Diretora Legislativa<br/>09/09/2014</p> | <p><input type="checkbox"/> avoco</p> <p><input checked="" type="checkbox"/> <i>MANUEL GOSTOLU</i></p> <p>710 Presidente<br/>09/09/14</p> | <p><input checked="" type="checkbox"/> favorável</p> <p><input type="checkbox"/> contrário</p> <p>Relator<br/>09/09/14</p>   |
| <p>À _____</p> <p>Diretora Legislativa<br/>/ /</p>                               | <p><input type="checkbox"/> avoco</p> <p><input type="checkbox"/> _____</p> <p>Presidente<br/>/ /</p>                                     | <p><input type="checkbox"/> favorável</p> <p><input type="checkbox"/> contrário</p> <p>Relator<br/>/ /</p>                   |
| <p>À _____</p> <p>Diretora Legislativa<br/>/ /</p>                               | <p><input type="checkbox"/> avoco</p> <p><input type="checkbox"/> _____</p> <p>Presidente<br/>/ /</p>                                     | <p><input type="checkbox"/> favorável</p> <p><input type="checkbox"/> contrário</p> <p>Relator<br/>/ /</p>                   |

|   |
|---|
| 1 |
|---|



PREFEITURA DO MUNICÍPIO DE JUNDIAÍ - SP



OF. GP.L. n° 413/2014

Processo n° 30.089-0/2012

CÂMARA M. JUNDIAÍ (PROTOCO) 07/AGO/2014 11:43 070809

Jundiaí, 06 de agosto de 2014.

**Excelentíssimo Senhor Presidente:**

Permitimo-nos encaminhar à esclarecida apreciação dessa Colenda Casa de Leis, o presente Projeto de Lei que tem por escopo a obtenção da necessária autorização legislativa para que a **Fundação Municipal de Ação Social – FUMAS** possa adquirir, por doação com encargo, a área correspondente a 110 (cento e dez), lotes, localizados no loteamento denominado “**Conjunto Habitacional Parque dos Ingás**”, de propriedade da **DAE S/A – ÁGUA E ESGOTO**.

Na oportunidade, reiteramos nossos protestos de elevada estima e distinta consideração.

Atenciosamente,



**PEDRO BIGARDI**

Prefeito Municipal

Ao

Exmo. Sr.

**Vereador GERSON HENRIQUE SARTORI**

Presidente da Câmara Municipal de Jundiaí

N e s t a

sccl



PREFEITURA DO MUNICÍPIO DE JUNDIAÍ – SP

fls. 04  
*Lucas M. L.*

Processo nº 30.089-0/2012

PUBLICAÇÃO Rubrica  
15/08/2014 *[Signature]*

Apresentado.  
Encaminhe-se às comissões indicadas:  
*[Signature]*  
Presidente  
12/08/2014

APROVADO  
*[Signature]*  
Presidente  
16/09/2014

PROJETO DE LEI Nº 11.643

**Art. 1º.** Fica a Fundação Municipal de Ação Social – FUMAS, nos termos do § 2º, do art. 15, da Lei Municipal nº 4.624/95, autorizada a adquirir, por doação com encargo, a área correspondente a 48,84 % (quarenta e oito vírgula oitenta e quatro por cento) do imóvel objeto da Matrícula nº 92.003, do 1º Oficial de Registro de Imóveis de Jundiaí, área esta correspondente aos Lotes, em número de 110 (cento e dez), do loteamento denominado “Conjunto Habitacional Parque dos Ingás”, devidamente individualizados no registro R4 da citada Matrícula nº 92.003, por meio das Matrículas nº 131.827 a 131.936, de propriedade da DAE S/A – ÁGUA E ESGOTO, consoante desatacado no Anexo I, que passa a fazer parte integrante desta Lei.

**Art. 2º.** A área delimitada está devidamente caracterizada na planta anexa, que agora fica fazendo parte integrante desta Lei, juntamente com o Laudo de Avaliação.

**Art. 3º.** A doação dar-se-á mediante escritura pública, no prazo de 180 (cento e oitenta) dias, contados a partir da data de publicação desta Lei.

**Art. 4º.** A área doada, correspondente aos 110 (cento e dez) lotes do loteamento denominado “Conjunto Habitacional Parque dos Ingás”, devidamente individualizados no



## PREFEITURA DO MUNICÍPIO DE JUNDIAÍ – SP

fls. 06  
Luciano B. B.

registro R4 da citada Matrícula nº 92.003, por meio das Matrículas nº 131.827 a 131.936, será destinada à alienação pela Fundação Municipal de Ação Social – FUMAS às entidades familiares ali residentes, consoante cadastro elaborado por esta entidade, para fins de atendimento ao prescrito na Lei nº 7.060, de 05 de junho de 2008.

**Parágrafo único.** A inobservância das condições fixadas neste artigo acarretará a retrocessão dos imóveis (lotes) doados ao patrimônio da DAE S/A – Água e Esgoto, acrescido de eventuais benfeitorias que neles tenham sido realizadas, independentemente de qualquer indenização.

**Art. 5º.** Os imóveis (lotes) objeto da presente Lei permanecerão isentos da incidência de impostos municipais, até a alienação aludida no *caput* do presente artigo.

**Art. 6º.** Esta Lei entra em vigor na data de sua publicação.

  
**PEDRO BIGARDI**  
Prefeito Municipal

scc.1

ANEXO I

Os Lotes que compõem o referido loteamento de interesse social, assim se designam:

| Quadra A |           |
|----------|-----------|
| Lote     | Matrícula |
| 01       | 131.827   |
| 02       | 131.828   |
| 03       | 131.829   |
| Quadra B |           |
| Lote     | Matrícula |
| 01       | 131.830   |
| 02       | 131.831   |
| 03       | 131.832   |
| 04       | 131.833   |
| 05       | 131.834   |
| 06       | 131.835   |
| 07       | 131.836   |
| 08       | 131.837   |
| 09       | 131.838   |
| 10       | 131.839   |
| 11       | 131.840   |
| 12       | 131.841   |
| 13       | 131.842   |
| 14       | 131.843   |
| 15       | 131.844   |
| 16       | 131.845   |
| Quadra C |           |
| Lote     | Matrícula |
| 01       | 131.846   |
| 02       | 131.847   |
| 03       | 131.848   |
| 04       | 131.849   |
| 05       | 131.850   |
| 06       | 131.851   |
| 07       | 131.852   |
| 08       | 131.853   |
| 09       | 131.854   |
| 10       | 131.855   |
| 11       | 131.856   |
| 12       | 131.857   |
| 13       | 131.858   |
| 14       | 131.859   |
| 15       | 131.860   |
| 16       | 131.861   |
| 17       | 131.862   |

| cont. Quadra C |           |
|----------------|-----------|
| Lote           | Matrícula |
| 18             | 131.863   |
| 19             | 131.864   |
| 20             | 131.865   |
| 21             | 131.866   |
| 22             | 131.867   |
| 23             | 131.868   |
| 24             | 131.869   |
| 25             | 131.870   |
| 26             | 131.871   |
| Quadra D       |           |
| Lote           | Matrícula |
| 01             | 131.872   |
| 02             | 131.873   |
| 03             | 131.874   |
| 04             | 131.875   |
| 05             | 131.876   |
| 06             | 131.877   |
| 07             | 131.878   |
| 08             | 131.879   |
| 09             | 131.880   |
| 10             | 131.881   |
| 11             | 131.882   |
| 12             | 131.883   |
| 13             | 131.884   |
| 14             | 131.885   |
| 15             | 131.886   |
| 16             | 131.887   |
| 17             | 131.888   |
| 18             | 131.889   |
| 19             | 131.890   |
| 20             | 131.891   |
| 21             | 131.892   |
| 22             | 131.893   |
| 23             | 131.894   |
| 24             | 131.895   |
| 25             | 131.896   |
| 26             | 131.897   |
| 27             | 131.898   |
| 28             | 131.899   |
| 29             | 131.900   |

| cont. Quadra D |           |
|----------------|-----------|
| Lote           | Matrícula |
| 30             | 131.901   |
| 31             | 131.902   |
| 32             | 131.903   |
| 33             | 131.904   |
| 34             | 131.905   |
| 35             | 131.906   |
| 36             | 131.907   |
| 37             | 131.908   |
| 38             | 131.909   |
| 39             | 131.910   |
| 40             | 131.911   |
| Quadra E       |           |
| Lote           | Matrícula |
| 01             | 131.912   |
| 02             | 131.913   |
| 03             | 131.914   |
| 04             | 131.915   |
| 05             | 131.916   |
| 06             | 131.917   |
| 07             | 131.918   |
| 08             | 131.919   |
| 09             | 131.920   |
| 10             | 131.921   |
| 11             | 131.922   |
| 12             | 131.923   |
| 13             | 131.924   |
| 14             | 131.925   |
| 15             | 131.926   |
| 16             | 131.927   |
| 17             | 131.928   |
| 18             | 131.929   |
| 19             | 131.930   |
| Quadra F       |           |
| Lote           | Matrícula |
| 01             | 131.931   |
| 02             | 131.932   |
| 03             | 131.933   |
| 04             | 131.934   |
| 05             | 131.935   |
| 06             | 131.936   |

*Edna M. C. de Oliveira*  
EDNA M. C. DE OLIVEIRA  
Técnico em Construção Civil  
CREA 0641061284

09/105/14

ASSUNTO : REGULARIZAÇÃO E URBANIZAÇÃO DE PARCELAMENTO DO SOLO  
CONFORME LEI COMPLEMENTAR Nº 358/02

**REGULARIZADO**

CARTÓRIO DE REGISTRO DE IMÓVEIS E ANEXOS  
FLS. 028

DENOMINAÇÃO : CONJUNTO HABITACIONAL PARQUE DOS INGÁS

MUNICÍPIO : JUNDIAÍ — SP

LOCAL : RUA RAULINO BAPTISTA BULHÕES — BAIRRO CECAP

PROPRIETÁRIO : DAE S/A — AGUA E ESGOTO

ESCALA : 1:500 MAT. Nº 92.003 — 1ª ORIJ DATA: 31/MAIO/2010

SITUAÇÃO — ESC 1:5000

DECLARO QUE A APROVAÇÃO DO PROJETO NÃO IMPLICA  
NÃO RECONHECIMENTO POR PARTE DA PREFEITURA DO  
DIREITO DE PROPRIEDADE DO TERRENO.

VER ACIMA



*[Signature]*  
DAE S/A — AGUA E ESGOTO  
MILTON TAKEO MATSUSHIMA

QUADRO DE ÁREAS

VER AO LADO



RESP. TÉCNICO PELO PROJETO — DAE S/A  
ENG. CIVIL — JOSÉ DE SOUZA LIMA  
CREA — 5.060.266.445

A.R.T. Nº 92.221.220.080.013.742

PREFEITURA DO MUNICÍPIO DE JUNDIAÍ  
Secretaria Municipal para Assuntos Fundiários  
REGULARIZADO

Conforme Lei Complementar nº:

144/06

308/02

PROCESSO nº 3042-0.2003

Secretaria Municipal para Assuntos Fundiários  
LUIZ FRANCISCO SILVA MOREIRA  
Arquiteto e Urbanista CREA 0685188436

Em 14/06/2011



## LAUDO DE AVALIAÇÃO

### 1. REFERÊNCIAS ADMINISTRATIVAS:

Processo nº : 30.089-0/2.012  
Decreto nº : \*\*\*\*\*  
Finalidade : A avaliação destina-se a doação à FUMAS.

### 2. REFERÊNCIAS DOMINIAIS:

Proprietário : **DAE S/A – ÁGUA E ESGOTO**  
Cadastro Municipal : \*\*\*\*\*  
Matrícula :

### 3. REFERÊNCIAS DO IMÓVEL:

Local : CONJUNTO HABITACIONAL PARQUE DOS INGÁS

Quadra "A" →

Lote nº. "01"  
Lote nº. "02"  
Lote nº. "03"

Quadra "B" →

Lote nº. "01"  
Lote nº. "02"  
Lote nº. "03"  
Lote nº. "04"  
Lote nº. "05"  
Lote nº. "06"  
Lote nº. "07"  
Lote nº. "08"  
Lote nº. "09"  
Lote nº. "10"  
Lote nº. "11"  
Lote nº. "12"  
Lote nº. "13"  
Lote nº. "14"  
Lote nº. "15"  
Lote nº. "16"





Quadra "C" →

- Lote n.º "01"
- Lote n.º "02"
- Lote n.º "03"
- Lote n.º "04"
- Lote n.º "05"
- Lote n.º "06"
- Lote n.º "07"
- Lote n.º "08"
- Lote n.º "09"
- Lote n.º "10"
- Lote n.º "11"
- Lote n.º "12"
- Lote n.º "13"
- Lote n.º "14"
- Lote n.º "15"
- Lote n.º "16"
- Lote n.º "17"
- Lote n.º "18"
- Lote n.º "19"
- Lote n.º "20"
- Lote n.º "21"
- Lote n.º "22"
- Lote n.º "23"
- Lote n.º "24"
- Lote n.º "25"
- Lote n.º "26"

Quadra "D" →

- Lote n.º "01"
- Lote n.º "02"
- Lote n.º "03"
- Lote n.º "04"
- Lote n.º "05"
- Lote n.º "06"
- Lote n.º "07"
- Lote n.º "08"
- Lote n.º "09"
- Lote n.º "10"
- Lote n.º "11"
- Lote n.º "12"
- Lote n.º "13"
- Lote n.º "14"
- Lote n.º "15"
- Lote n.º "16"
- Lote n.º "17"
- Lote n.º "18"
- Lote n.º "19"
- Lote n.º "20"
- Lote n.º "21"
- Lote n.º "22"
- Lote n.º "23"
- Lote n.º "24"
- Lote n.º "25"
- Lote n.º "26"



Lote n.º "27"  
Lote n.º "28"  
Lote n.º "29"  
Lote n.º "30"  
Lote n.º "31"  
Lote n.º "32"  
Lote n.º "33"  
Lote n.º "34"  
Lote n.º "35"  
Lote n.º "36"  
Lote n.º "37"  
Lote n.º "38"  
Lote n.º "39"  
Lote n.º "40"

Quadra "E" →

Lote n.º "01"  
Lote n.º "02"  
Lote n.º "03"  
Lote n.º "04"  
Lote n.º "05"  
Lote n.º "06"  
Lote n.º "07"  
Lote n.º "08"  
Lote n.º "09"  
Lote n.º "10"  
Lote n.º "11"  
Lote n.º "12"  
Lote n.º "13"  
Lote n.º "14"  
Lote n.º "15"  
Lote n.º "16"  
Lote n.º "17"  
Lote n.º "18"  
Lote n.º "19"

Quadra "F" →

Lote n.º "01"  
Lote n.º "02"  
Lote n.º "03"  
Lote n.º "04"  
Lote n.º "05"  
Lote n.º "06"



Imóveis : terrenos, sem benfeitorias

Testadas : Quadra "A" →

Lote n.º "01" → 10,27 metros

Lote n.º "02" → 7,20 metros

Lote n.º "03" → 7,20 metros

Quadra "B" →

Lote n.º "01" → 7,20 metros

Lote n.º "02" → 7,20 metros

Lote n.º "03" → 7,20 metros

Lote n.º "04" → 7,20 metros

Lote n.º "05" → 7,20 metros

Lote n.º "06" → 7,20 metros

Lote n.º "07" → 8,28 metros

Lote n.º "08" → 27,32 metros

Lote n.º "09" → 7,20 metros

Lote n.º "10" → 7,20 metros

Lote n.º "11" → 7,20 metros

Lote n.º "12" → 7,20 metros

Lote n.º "13" → 7,20 metros

Lote n.º "14" → 7,20 metros

Lote n.º "15" → 7,20 metros

Lote n.º "16" → 7,20 metros

Quadra "C" →

Lote n.º "01" → 22,37 metros

Lote n.º "02" → 7,20 metros

Lote n.º "03" → 7,20 metros

Lote n.º "04" → 7,20 metros

Lote n.º "05" → 7,20 metros

Lote n.º "06" → 7,20 metros

Lote n.º "07" → 7,20 metros

Lote n.º "08" → 7,20 metros

Lote n.º "09" → 7,20 metros

Lote n.º "10" → 7,20 metros

Lote n.º "11" → 7,20 metros

Lote n.º "12" → 8,62 metros

Lote n.º "13" → 28,81 metros

Lote n.º "14" → 7,20 metros

Lote n.º "15" → 7,20 metros

Lote n.º "16" → 7,20 metros

Lote n.º "17" → 7,20 metros

Lote n.º "18" → 7,20 metros

Lote n.º "19" → 7,20 metros

Lote n.º "20" → 7,20 metros

Lote n.º "21" → 7,20 metros

Lote n.º "22" → 7,20 metros

Lote n.º "23" → 7,20 metros

Lote n.º "24" → 7,20 metros

Lote n.º "25" → 7,20 metros

Lote n.º "26" → 22,37 metros



Quadra "D" →

|                 |              |
|-----------------|--------------|
| Lote nº. "01" → | 22,37 metros |
| Lote nº. "02" → | 7,20 metros  |
| Lote nº. "03" → | 7,20 metros  |
| Lote nº. "04" → | 7,20 metros  |
| Lote nº. "05" → | 7,20 metros  |
| Lote nº. "06" → | 7,20 metros  |
| Lote nº. "07" → | 7,20 metros  |
| Lote nº. "08" → | 7,20 metros  |
| Lote nº. "09" → | 7,20 metros  |
| Lote nº. "10" → | 7,20 metros  |
| Lote nº. "11" → | 7,20 metros  |
| Lote nº. "12" → | 7,20 metros  |
| Lote nº. "13" → | 7,20 metros  |
| Lote nº. "14" → | 7,20 metros  |
| Lote nº. "15" → | 7,20 metros  |
| Lote nº. "16" → | 7,20 metros  |
| Lote nº. "17" → | 7,20 metros  |
| Lote nº. "18" → | 7,20 metros  |
| Lote nº. "19" → | 9,53 metros  |
| Lote nº. "20" → | 26,25 metros |
| Lote nº. "21" → | 7,20 metros  |
| Lote nº. "22" → | 7,20 metros  |
| Lote nº. "23" → | 7,20 metros  |
| Lote nº. "24" → | 7,20 metros  |
| Lote nº. "25" → | 7,20 metros  |
| Lote nº. "26" → | 7,20 metros  |
| Lote nº. "27" → | 7,20 metros  |
| Lote nº. "28" → | 7,20 metros  |
| Lote nº. "29" → | 7,20 metros  |
| Lote nº. "30" → | 7,20 metros  |
| Lote nº. "31" → | 7,20 metros  |
| Lote nº. "32" → | 7,20 metros  |
| Lote nº. "33" → | 7,20 metros  |
| Lote nº. "34" → | 7,20 metros  |
| Lote nº. "35" → | 7,20 metros  |
| Lote nº. "36" → | 7,20 metros  |
| Lote nº. "37" → | 7,20 metros  |
| Lote nº. "38" → | 7,20 metros  |
| Lote nº. "39" → | 7,20 metros  |
| Lote nº. "40" → | 22,37 metros |



Quadra "E" →

|                 |              |
|-----------------|--------------|
| Lote nº. "01" → | 7,20 metros  |
| Lote nº. "02" → | 7,20 metros  |
| Lote nº. "03" → | 7,20 metros  |
| Lote nº. "04" → | 7,20 metros  |
| Lote nº. "05" → | 7,20 metros  |
| Lote nº. "06" → | 7,20 metros  |
| Lote nº. "07" → | 7,20 metros  |
| Lote nº. "08" → | 7,20 metros  |
| Lote nº. "09" → | 7,20 metros  |
| Lote nº. "10" → | 7,20 metros  |
| Lote nº. "11" → | 7,20 metros  |
| Lote nº. "12" → | 22,13 metros |
| Lote nº. "13" → | 22,13 metros |
| Lote nº. "14" → | 7,20 metros  |
| Lote nº. "15" → | 7,20 metros  |
| Lote nº. "16" → | 7,20 metros  |
| Lote nº. "17" → | 7,20 metros  |
| Lote nº. "18" → | 7,20 metros  |
| Lote nº. "19" → | 5,04 metros  |

Quadra "F" →

|                 |             |
|-----------------|-------------|
| Lote nº. "01" → | 6,47 metros |
| Lote nº. "02" → | 7,20 metros |
| Lote nº. "03" → | 7,20 metros |
| Lote nº. "04" → | 7,20 metros |
| Lote nº. "05" → | 7,20 metros |
| Lote nº. "06" → | 7,20 metros |

Número de Testadas : Quadra "A" →

|                 |    |
|-----------------|----|
| Lote nº. "01" → | 01 |
| Lote nº. "02" → | 01 |
| Lote nº. "03" → | 01 |

Quadra "B" →

|                 |    |
|-----------------|----|
| Lote nº. "01" → | 01 |
| Lote nº. "02" → | 01 |
| Lote nº. "03" → | 01 |
| Lote nº. "04" → | 01 |
| Lote nº. "05" → | 01 |
| Lote nº. "06" → | 01 |
| Lote nº. "07" → | 02 |
| Lote nº. "08" → | 02 |
| Lote nº. "09" → | 01 |
| Lote nº. "10" → | 01 |
| Lote nº. "11" → | 01 |
| Lote nº. "12" → | 01 |
| Lote nº. "13" → | 01 |
| Lote nº. "14" → | 01 |
| Lote nº. "15" → | 01 |
| Lote nº. "16" → | 01 |



Quadra "C" →

- Lote nº. "01" → 02
- Lote nº. "02" → 01
- Lote nº. "03" → 01
- Lote nº. "04" → 01
- Lote nº. "05" → 01
- Lote nº. "06" → 01
- Lote nº. "07" → 01
- Lote nº. "08" → 01
- Lote nº. "09" → 01
- Lote nº. "10" → 01
- Lote nº. "11" → 01
- Lote nº. "12" → 01
- Lote nº. "13" → 02
- Lote nº. "14" → 01
- Lote nº. "15" → 01
- Lote nº. "16" → 01
- Lote nº. "17" → 01
- Lote nº. "18" → 01
- Lote nº. "19" → 01
- Lote nº. "20" → 01
- Lote nº. "21" → 01
- Lote nº. "22" → 01
- Lote nº. "23" → 01
- Lote nº. "24" → 01
- Lote nº. "25" → 01
- Lote nº. "26" → 02

Quadra "D" →

- Lote nº. "01" → 02
- Lote nº. "02" → 01
- Lote nº. "03" → 01
- Lote nº. "04" → 01
- Lote nº. "05" → 01
- Lote nº. "06" → 01
- Lote nº. "07" → 01
- Lote nº. "08" → 01
- Lote nº. "09" → 01
- Lote nº. "10" → 01
- Lote nº. "11" → 01
- Lote nº. "12" → 01
- Lote nº. "13" → 01
- Lote nº. "14" → 01
- Lote nº. "15" → 01
- Lote nº. "16" → 01
- Lote nº. "17" → 01
- Lote nº. "18" → 01
- Lote nº. "19" → 02
- Lote nº. "20" → 02
- Lote nº. "21" → 01
- Lote nº. "22" → 01
- Lote nº. "23" → 01
- Lote nº. "24" → 01
- Lote nº. "25" → 01



Lote nº. "26" → 01  
Lote nº. "27" → 01  
Lote nº. "28" → 01  
Lote nº. "29" → 01  
Lote nº. "30" → 01  
Lote nº. "31" → 01  
Lote nº. "32" → 01  
Lote nº. "33" → 01  
Lote nº. "34" → 01  
Lote nº. "35" → 01  
Lote nº. "36" → 01  
Lote nº. "37" → 01  
Lote nº. "38" → 01  
Lote nº. "39" → 01  
Lote nº. "40" → 02

Quadra "E" →

Lote nº. "01" → 01  
Lote nº. "02" → 01  
Lote nº. "03" → 01  
Lote nº. "04" → 01  
Lote nº. "05" → 01  
Lote nº. "06" → 01  
Lote nº. "07" → 01  
Lote nº. "08" → 01  
Lote nº. "09" → 01  
Lote nº. "10" → 01  
Lote nº. "11" → 01  
Lote nº. "12" → 02  
Lote nº. "13" → 02  
Lote nº. "14" → 01  
Lote nº. "15" → 01  
Lote nº. "16" → 01  
Lote nº. "17" → 01  
Lote nº. "18" → 01  
Lote nº. "19" → 01

Quadra "F" →

Lote nº. "01" → 01  
Lote nº. "02" → 01  
Lote nº. "03" → 01  
Lote nº. "04" → 01  
Lote nº. "05" → 01  
Lote nº. "06" → 01



Formato : Quadra "A" →

Lote nº. "01" → retangular

Lote nº. "02" → retangular

Lote nº. "03" → retangular

Quadra "B" →

Lote nº. "01" → retangular

Lote nº. "02" → retangular

Lote nº. "03" → retangular

Lote nº. "04" → retangular

Lote nº. "05" → retangular

Lote nº. "06" → retangular

Lote nº. "07" → trapezoidal

Lote nº. "08" → irregular

Lote nº. "09" → retangular

Lote nº. "10" → retangular

Lote nº. "11" → retangular

Lote nº. "12" → retangular

Lote nº. "13" → retangular

Lote nº. "14" → retangular

Lote nº. "15" → retangular

Lote nº. "16" → retangular

Quadra "C" →

Lote nº. "01" → trapezoidal

Lote nº. "02" → retangular

Lote nº. "03" → retangular

Lote nº. "04" → retangular

Lote nº. "05" → retangular

Lote nº. "06" → retangular

Lote nº. "07" → retangular

Lote nº. "08" → retangular

Lote nº. "09" → retangular

Lote nº. "10" → retangular

Lote nº. "11" → retangular

Lote nº. "12" → trapezoidal

Lote nº. "13" → irregular

Lote nº. "14" → retangular

Lote nº. "15" → retangular

Lote nº. "16" → retangular

Lote nº. "17" → retangular

Lote nº. "18" → retangular

Lote nº. "19" → retangular

Lote nº. "20" → retangular

Lote nº. "21" → retangular

Lote nº. "22" → retangular

Lote nº. "23" → retangular

Lote nº. "24" → retangular

Lote nº. "25" → retangular

Lote nº. "26" → trapezoidal





Quadra "D" →

- Lote nº. "01" → trapezoidal
- Lote nº. "02" → retangular
- Lote nº. "03" → retangular
- Lote nº. "04" → retangular
- Lote nº. "05" → retangular
- Lote nº. "06" → retangular
- Lote nº. "07" → retangular
- Lote nº. "08" → retangular
- Lote nº. "09" → retangular
- Lote nº. "10" → retangular
- Lote nº. "11" → retangular
- Lote nº. "12" → retangular
- Lote nº. "13" → retangular
- Lote nº. "14" → retangular
- Lote nº. "15" → retangular
- Lote nº. "16" → retangular
- Lote nº. "17" → retangular
- Lote nº. "18" → retangular
- Lote nº. "19" → trapezoidal
- Lote nº. "20" → irregular
- Lote nº. "21" → retangular
- Lote nº. "22" → retangular
- Lote nº. "23" → retangular
- Lote nº. "24" → retangular
- Lote nº. "25" → retangular
- Lote nº. "26" → retangular
- Lote nº. "27" → retangular
- Lote nº. "28" → retangular
- Lote nº. "29" → retangular
- Lote nº. "30" → retangular
- Lote nº. "31" → retangular
- Lote nº. "32" → retangular
- Lote nº. "33" → retangular
- Lote nº. "34" → retangular
- Lote nº. "35" → retangular
- Lote nº. "36" → retangular
- Lote nº. "37" → retangular
- Lote nº. "38" → retangular
- Lote nº. "39" → retangular
- Lote nº. "40" → trapezoidal



Quadra "E" →

Lote nº. "01" → retangular  
Lote nº. "02" → retangular  
Lote nº. "03" → retangular  
Lote nº. "04" → retangular  
Lote nº. "05" → retangular  
Lote nº. "06" → retangular  
Lote nº. "07" → retangular  
Lote nº. "08" → retangular  
Lote nº. "09" → retangular  
Lote nº. "10" → retangular  
Lote nº. "11" → retangular  
Lote nº. "12" → trapezoidal  
Lote nº. "13" → trapezoidal  
Lote nº. "14" → retangular  
Lote nº. "15" → retangular  
Lote nº. "16" → retangular  
Lote nº. "17" → retangular  
Lote nº. "18" → retangular  
Lote nº. "19" → retangular

Quadra "F" →

Lote nº. "01" → retangular  
Lote nº. "02" → retangular  
Lote nº. "03" → retangular  
Lote nº. "04" → retangular  
Lote nº. "05" → retangular  
Lote nº. "06" → retangular



Topografia : Quadra "A" →

Lote nº. "01" → plana

Lote nº. "02" → plana

Lote nº. "03" → plana

Quadra "B" →

Lote nº. "01" → plana

Lote nº. "02" → plana

Lote nº. "03" → plana

Lote nº. "04" → plana

Lote nº. "05" → plana

Lote nº. "06" → plana

Lote nº. "07" → plana

Lote nº. "08" → plana

Lote nº. "09" → plana

Lote nº. "10" → plana

Lote nº. "11" → plana

Lote nº. "12" → plana

Lote nº. "13" → plana

Lote nº. "14" → plana

Lote nº. "15" → plana

Lote nº. "16" → plana

Quadra "C" →

Lote nº. "01" → plana

Lote nº. "02" → plana

Lote nº. "03" → plana

Lote nº. "04" → plana

Lote nº. "05" → plana

Lote nº. "06" → plana

Lote nº. "07" → plana

Lote nº. "08" → plana

Lote nº. "09" → plana

Lote nº. "10" → declive suave

Lote nº. "11" → declive suave

Lote nº. "12" → declive suave

Lote nº. "13" → aclive suave

Lote nº. "14" → plana

Lote nº. "15" → plana

Lote nº. "16" → plana

Lote nº. "17" → plana

Lote nº. "18" → plana

Lote nº. "19" → plana

Lote nº. "20" → plana

Lote nº. "21" → plana

Lote nº. "22" → plana

Lote nº. "23" → plana

Lote nº. "24" → plana

Lote nº. "25" → plana

Lote nº. "26" → plana



Quadra "D" →

- Lote nº. "01" → plana
- Lote nº. "02" → plana
- Lote nº. "03" → plana
- Lote nº. "04" → plana
- Lote nº. "05" → plana
- Lote nº. "06" → plana
- Lote nº. "07" → plana
- Lote nº. "08" → plana
- Lote nº. "09" → plana
- Lote nº. "10" → plana
- Lote nº. "11" → plana
- Lote nº. "12" → plana
- Lote nº. "13" → plana
- Lote nº. "14" → plana
- Lote nº. "15" → plana
- Lote nº. "16" → plana
- Lote nº. "17" → plana
- Lote nº. "18" → plana
- Lote nº. "19" → plana
- Lote nº. "20" → plana
- Lote nº. "21" → plana
- Lote nº. "22" → plana
- Lote nº. "23" → plana
- Lote nº. "24" → plana
- Lote nº. "25" → plana
- Lote nº. "26" → plana
- Lote nº. "27" → plana
- Lote nº. "28" → plana
- Lote nº. "29" → plana
- Lote nº. "30" → plana
- Lote nº. "31" → plana
- Lote nº. "32" → plana
- Lote nº. "33" → plana
- Lote nº. "34" → plana
- Lote nº. "35" → plana
- Lote nº. "36" → plana
- Lote nº. "37" → plana
- Lote nº. "38" → plana
- Lote nº. "39" → plana
- Lote nº. "40" → plana



Quadra "E" →

Lote n.º "01" → plana  
Lote n.º "02" → plana  
Lote n.º "03" → plana  
Lote n.º "04" → plana  
Lote n.º "05" → plana  
Lote n.º "06" → plana  
Lote n.º "07" → plana  
Lote n.º "08" → plana  
Lote n.º "09" → plana  
Lote n.º "10" → plana  
Lote n.º "11" → plana  
Lote n.º "12" → plana  
Lote n.º "13" → plana  
Lote n.º "14" → plana  
Lote n.º "15" → plana  
Lote n.º "16" → plana  
Lote n.º "17" → plana  
Lote n.º "18" → plana  
Lote n.º "19" → plana

Quadra "F" →

Lote n.º "01" → declive suave  
Lote n.º "02" → declive suave  
Lote n.º "03" → declive suave  
Lote n.º "04" → declive suave  
Lote n.º "05" → declive suave  
Lote n.º "06" → declive suave

Solo : próprio para edificações  
Salubridade : seca  
Benfeitorias : não há  
Serviços Públicos : rede de água potável, rede de esgoto, rede de energia elétrica, iluminação pública, rede telefônica, pavimentação asfáltica e transporte coletivo direto e indireto.



4. ÁREAS AVALIADAS:

Quadra "A" →

Lote n.º "01" → 147,89 m<sup>2</sup>

Lote n.º "02" → 126,00 m<sup>2</sup>

Lote n.º "03" → 126,00 m<sup>2</sup>

Quadra "B" →

Lote n.º "01" → 126,00 m<sup>2</sup>

Lote n.º "02" → 126,00 m<sup>2</sup>

Lote n.º "03" → 126,00 m<sup>2</sup>

Lote n.º "04" → 126,00 m<sup>2</sup>

Lote n.º "05" → 126,00 m<sup>2</sup>

Lote n.º "06" → 126,00 m<sup>2</sup>

Lote n.º "07" → 119,18 m<sup>2</sup>

Lote n.º "08" → 181,07 m<sup>2</sup>

Lote n.º "09" → 126,00 m<sup>2</sup>

Lote n.º "10" → 126,00 m<sup>2</sup>

Lote n.º "11" → 126,00 m<sup>2</sup>

Lote n.º "12" → 126,00 m<sup>2</sup>

Lote n.º "13" → 126,00 m<sup>2</sup>

Lote n.º "14" → 126,00 m<sup>2</sup>

Lote n.º "15" → 126,00 m<sup>2</sup>

Lote n.º "16" → 126,00 m<sup>2</sup>

Quadra "C" →

Lote n.º "01" → 122,47 m<sup>2</sup>

Lote n.º "02" → 126,00 m<sup>2</sup>

Lote n.º "03" → 126,00 m<sup>2</sup>

Lote n.º "04" → 126,00 m<sup>2</sup>

Lote n.º "05" → 126,00 m<sup>2</sup>

Lote n.º "06" → 126,00 m<sup>2</sup>

Lote n.º "07" → 126,00 m<sup>2</sup>

Lote n.º "08" → 126,00 m<sup>2</sup>

Lote n.º "09" → 126,00 m<sup>2</sup>

Lote n.º "10" → 126,00 m<sup>2</sup>

Lote n.º "11" → 126,00 m<sup>2</sup>

Lote n.º "12" → 122,61 m<sup>2</sup>

Lote n.º "13" → 206,54 m<sup>2</sup>

Lote n.º "14" → 126,00 m<sup>2</sup>

Lote n.º "15" → 126,00 m<sup>2</sup>

Lote n.º "16" → 126,00 m<sup>2</sup>

Lote n.º "17" → 126,00 m<sup>2</sup>

Lote n.º "18" → 126,00 m<sup>2</sup>

Lote n.º "19" → 126,00 m<sup>2</sup>

Lote n.º "20" → 126,00 m<sup>2</sup>

Lote n.º "21" → 126,00 m<sup>2</sup>

Lote n.º "22" → 126,00 m<sup>2</sup>

Lote n.º "23" → 126,00 m<sup>2</sup>

Lote n.º "24" → 126,00 m<sup>2</sup>

Lote n.º "25" → 126,00 m<sup>2</sup>

Lote n.º "26" → 122,47 m<sup>2</sup>



Quadra "D" →

|          |      |   |                       |
|----------|------|---|-----------------------|
| Lote nº. | "01" | → | 122,47 m <sup>2</sup> |
| Lote nº. | "02" | → | 126,00 m <sup>2</sup> |
| Lote nº. | "03" | → | 126,00 m <sup>2</sup> |
| Lote nº. | "04" | → | 126,00 m <sup>2</sup> |
| Lote nº. | "05" | → | 126,00 m <sup>2</sup> |
| Lote nº. | "06" | → | 126,00 m <sup>2</sup> |
| Lote nº. | "07" | → | 126,00 m <sup>2</sup> |
| Lote nº. | "08" | → | 126,00 m <sup>2</sup> |
| Lote nº. | "09" | → | 126,00 m <sup>2</sup> |
| Lote nº. | "10" | → | 126,00 m <sup>2</sup> |
| Lote nº. | "11" | → | 126,00 m <sup>2</sup> |
| Lote nº. | "12" | → | 126,00 m <sup>2</sup> |
| Lote nº. | "13" | → | 126,00 m <sup>2</sup> |
| Lote nº. | "14" | → | 126,00 m <sup>2</sup> |
| Lote nº. | "15" | → | 126,00 m <sup>2</sup> |
| Lote nº. | "16" | → | 126,00 m <sup>2</sup> |
| Lote nº. | "17" | → | 126,00 m <sup>2</sup> |
| Lote nº. | "18" | → | 125,99 m <sup>2</sup> |
| Lote nº. | "19" | → | 114,66 m <sup>2</sup> |
| Lote nº. | "20" | → | 161,69 m <sup>2</sup> |
| Lote nº. | "21" | → | 126,00 m <sup>2</sup> |
| Lote nº. | "22" | → | 126,00 m <sup>2</sup> |
| Lote nº. | "23" | → | 126,00 m <sup>2</sup> |
| Lote nº. | "24" | → | 126,00 m <sup>2</sup> |
| Lote nº. | "25" | → | 126,00 m <sup>2</sup> |
| Lote nº. | "26" | → | 126,00 m <sup>2</sup> |
| Lote nº. | "27" | → | 126,00 m <sup>2</sup> |
| Lote nº. | "28" | → | 126,00 m <sup>2</sup> |
| Lote nº. | "29" | → | 126,00 m <sup>2</sup> |
| Lote nº. | "30" | → | 126,00 m <sup>2</sup> |
| Lote nº. | "31" | → | 126,00 m <sup>2</sup> |
| Lote nº. | "32" | → | 126,00 m <sup>2</sup> |
| Lote nº. | "33" | → | 126,00 m <sup>2</sup> |
| Lote nº. | "34" | → | 126,00 m <sup>2</sup> |
| Lote nº. | "35" | → | 126,00 m <sup>2</sup> |
| Lote nº. | "36" | → | 126,00 m <sup>2</sup> |
| Lote nº. | "37" | → | 126,00 m <sup>2</sup> |
| Lote nº. | "38" | → | 126,00 m <sup>2</sup> |
| Lote nº. | "39" | → | 126,00 m <sup>2</sup> |
| Lote nº. | "40" | → | 122,47 m <sup>2</sup> |



Quadra "E" →

Lote n.º "01" → 126,00 m<sup>2</sup>  
Lote n.º "02" → 126,00 m<sup>2</sup>  
Lote n.º "03" → 126,00 m<sup>2</sup>  
Lote n.º "04" → 126,00 m<sup>2</sup>  
Lote n.º "05" → 126,00 m<sup>2</sup>  
Lote n.º "06" → 126,00 m<sup>2</sup>  
Lote n.º "07" → 126,00 m<sup>2</sup>  
Lote n.º "08" → 126,00 m<sup>2</sup>  
Lote n.º "09" → 126,00 m<sup>2</sup>  
Lote n.º "10" → 126,00 m<sup>2</sup>  
Lote n.º "11" → 126,00 m<sup>2</sup>  
Lote n.º "12" → 118,27 m<sup>2</sup>  
Lote n.º "13" → 118,27 m<sup>2</sup>  
Lote n.º "14" → 126,00 m<sup>2</sup>  
Lote n.º "15" → 126,00 m<sup>2</sup>  
Lote n.º "16" → 126,00 m<sup>2</sup>  
Lote n.º "17" → 126,00 m<sup>2</sup>  
Lote n.º "18" → 126,00 m<sup>2</sup>  
Lote n.º "19" → 126,00 m<sup>2</sup>

Quadra "F" →

Lote n.º "01" → 126,00 m<sup>2</sup>  
Lote n.º "02" → 126,00 m<sup>2</sup>  
Lote n.º "03" → 126,00 m<sup>2</sup>  
Lote n.º "04" → 126,00 m<sup>2</sup>  
Lote n.º "05" → 126,00 m<sup>2</sup>  
Lote n.º "06" → 126,00 m<sup>2</sup>





5. VALOR AVALIATÓRIO:

QUADRA "A"

|                                |                         |     |                          |            |                   |
|--------------------------------|-------------------------|-----|--------------------------|------------|-------------------|
| lote n.º. "01" :               | 147,89 m <sup>2</sup> X | R\$ | 581,00 /m <sup>2</sup> = | R\$        | 85.924,09         |
| lote n.º. "02" :               | 126,00 m <sup>2</sup> X | R\$ | 600,00 /m <sup>2</sup> = | R\$        | 75.600,00         |
| lote n.º. "03" :               | 126,00 m <sup>2</sup> X | R\$ | 600,00 /m <sup>2</sup> = | R\$        | 75.600,00         |
| <b>TOTAL PARCIAL (1)</b> ..... |                         |     | =                        | <b>R\$</b> | <b>237.124,09</b> |

QUADRA "B"

|                                |                         |     |                          |            |                     |
|--------------------------------|-------------------------|-----|--------------------------|------------|---------------------|
| lote n.º. "01" :               | 126,00 m <sup>2</sup> X | R\$ | 600,00 /m <sup>2</sup> = | R\$        | 75.600,00           |
| lote n.º. "02" :               | 126,00 m <sup>2</sup> X | R\$ | 600,00 /m <sup>2</sup> = | R\$        | 75.600,00           |
| lote n.º. "03" :               | 126,00 m <sup>2</sup> X | R\$ | 600,00 /m <sup>2</sup> = | R\$        | 75.600,00           |
| lote n.º. "04" :               | 126,00 m <sup>2</sup> X | R\$ | 600,00 /m <sup>2</sup> = | R\$        | 75.600,00           |
| lote n.º. "05" :               | 126,00 m <sup>2</sup> X | R\$ | 600,00 /m <sup>2</sup> = | R\$        | 75.600,00           |
| lote n.º. "06" :               | 126,00 m <sup>2</sup> X | R\$ | 600,00 /m <sup>2</sup> = | R\$        | 75.600,00           |
| lote n.º. "07" :               | 119,18 m <sup>2</sup> X | R\$ | 606,70 /m <sup>2</sup> = | R\$        | 72.306,51           |
| lote n.º. "08" :               | 181,07 m <sup>2</sup> X | R\$ | 558,00 /m <sup>2</sup> = | R\$        | 101.037,06          |
| lote n.º. "09" :               | 126,00 m <sup>2</sup> X | R\$ | 600,00 /m <sup>2</sup> = | R\$        | 75.600,00           |
| lote n.º. "10" :               | 126,00 m <sup>2</sup> X | R\$ | 600,00 /m <sup>2</sup> = | R\$        | 75.600,00           |
| lote n.º. "11" :               | 126,00 m <sup>2</sup> X | R\$ | 600,00 /m <sup>2</sup> = | R\$        | 75.600,00           |
| lote n.º. "12" :               | 126,00 m <sup>2</sup> X | R\$ | 600,00 /m <sup>2</sup> = | R\$        | 75.600,00           |
| lote n.º. "13" :               | 126,00 m <sup>2</sup> X | R\$ | 600,00 /m <sup>2</sup> = | R\$        | 75.600,00           |
| lote n.º. "14" :               | 126,00 m <sup>2</sup> X | R\$ | 600,00 /m <sup>2</sup> = | R\$        | 75.600,00           |
| lote n.º. "15" :               | 126,00 m <sup>2</sup> X | R\$ | 600,00 /m <sup>2</sup> = | R\$        | 75.600,00           |
| lote n.º. "16" :               | 126,00 m <sup>2</sup> X | R\$ | 600,00 /m <sup>2</sup> = | <u>R\$</u> | <u>75.600,00</u>    |
| <b>TOTAL PARCIAL (2)</b> ..... |                         |     | =                        | <b>R\$</b> | <b>1.231.743,57</b> |



PREFEITURA DO MUNICÍPIO DE JUNDIÁ  
SECRETARIA MUNICIPAL DE OBRAS  
D.P.O./SEÇÃO DE ENGENHARIA

fls. 26  
Lucas Nli

QUADRA "C"

|                                |                         |     |                          |            |                     |
|--------------------------------|-------------------------|-----|--------------------------|------------|---------------------|
| lote n.º "01" :                | 122,47 m <sup>2</sup> X | R\$ | 603,40 /m <sup>2</sup> = | R\$        | 73.898,40           |
| lote n.º "02" :                | 126,00 m <sup>2</sup> X | R\$ | 600,00 /m <sup>2</sup> = | R\$        | 75.600,00           |
| lote n.º "03" :                | 126,00 m <sup>2</sup> X | R\$ | 600,00 /m <sup>2</sup> = | R\$        | 75.600,00           |
| lote n.º "04" :                | 126,00 m <sup>2</sup> X | R\$ | 600,00 /m <sup>2</sup> = | R\$        | 75.600,00           |
| lote n.º "05" :                | 126,00 m <sup>2</sup> X | R\$ | 600,00 /m <sup>2</sup> = | R\$        | 75.600,00           |
| lote n.º "06" :                | 126,00 m <sup>2</sup> X | R\$ | 600,00 /m <sup>2</sup> = | R\$        | 75.600,00           |
| lote n.º "07" :                | 126,00 m <sup>2</sup> X | R\$ | 600,00 /m <sup>2</sup> = | R\$        | 75.600,00           |
| lote n.º "08" :                | 126,00 m <sup>2</sup> X | R\$ | 600,00 /m <sup>2</sup> = | R\$        | 75.600,00           |
| lote n.º "09" :                | 126,00 m <sup>2</sup> X | R\$ | 600,00 /m <sup>2</sup> = | R\$        | 75.600,00           |
| lote n.º "10" :                | 126,00 m <sup>2</sup> X | R\$ | 600,00 /m <sup>2</sup> = | R\$        | 75.600,00           |
| lote n.º "11" :                | 126,00 m <sup>2</sup> X | R\$ | 600,00 /m <sup>2</sup> = | R\$        | 75.600,00           |
| lote n.º "12" :                | 122,61 m <sup>2</sup> X | R\$ | 603,30 /m <sup>2</sup> = | R\$        | 73.970,61           |
| lote n.º "13" :                | 206,54 m <sup>2</sup> X | R\$ | 543,00 /m <sup>2</sup> = | R\$        | 112.151,22          |
| lote n.º "14" :                | 126,00 m <sup>2</sup> X | R\$ | 600,00 /m <sup>2</sup> = | R\$        | 75.600,00           |
| lote n.º "15" :                | 126,00 m <sup>2</sup> X | R\$ | 600,00 /m <sup>2</sup> = | R\$        | 75.600,00           |
| lote n.º "16" :                | 126,00 m <sup>2</sup> X | R\$ | 600,00 /m <sup>2</sup> = | R\$        | 75.600,00           |
| lote n.º "17" :                | 126,00 m <sup>2</sup> X | R\$ | 600,00 /m <sup>2</sup> = | R\$        | 75.600,00           |
| lote n.º "18" :                | 126,00 m <sup>2</sup> X | R\$ | 600,00 /m <sup>2</sup> = | R\$        | 75.600,00           |
| lote n.º "19" :                | 126,00 m <sup>2</sup> X | R\$ | 600,00 /m <sup>2</sup> = | R\$        | 75.600,00           |
| lote n.º "20" :                | 126,00 m <sup>2</sup> X | R\$ | 600,00 /m <sup>2</sup> = | R\$        | 75.600,00           |
| lote n.º "21" :                | 126,00 m <sup>2</sup> X | R\$ | 600,00 /m <sup>2</sup> = | R\$        | 75.600,00           |
| lote n.º "22" :                | 126,00 m <sup>2</sup> X | R\$ | 600,00 /m <sup>2</sup> = | R\$        | 75.600,00           |
| lote n.º "23" :                | 126,00 m <sup>2</sup> X | R\$ | 600,00 /m <sup>2</sup> = | R\$        | 75.600,00           |
| lote n.º "24" :                | 126,00 m <sup>2</sup> X | R\$ | 600,00 /m <sup>2</sup> = | R\$        | 75.600,00           |
| lote n.º "25" :                | 126,00 m <sup>2</sup> X | R\$ | 600,00 /m <sup>2</sup> = | R\$        | 75.600,00           |
| lote n.º "26" :                | 122,47 m <sup>2</sup> X | R\$ | 603,40 /m <sup>2</sup> = | R\$        | 73.898,40           |
| <b>TOTAL PARCIAL ( 3).....</b> |                         |     | <b>=</b>                 | <b>R\$</b> | <b>1.997.118,63</b> |



PREFEITURA DO MUNICÍPIO DE JUNDIAÍ  
SECRETARIA MUNICIPAL DE OBRAS  
D.V.O./SEÇÃO DE ENGENHARIA

fls. 27  
Lucas M. L.

QUADRA "D"

|                          |                         |     |                          |            |                     |
|--------------------------|-------------------------|-----|--------------------------|------------|---------------------|
| lote n.º "01" :          | 122,47 m <sup>2</sup> X | R\$ | 603,40 /m <sup>2</sup> = | R\$        | 73.898,40           |
| lote n.º "02" :          | 126,00 m <sup>2</sup> X | R\$ | 600,00 /m <sup>2</sup> = | R\$        | 75.600,00           |
| lote n.º "03" :          | 126,00 m <sup>2</sup> X | R\$ | 600,00 /m <sup>2</sup> = | R\$        | 75.600,00           |
| lote n.º "04" :          | 126,00 m <sup>2</sup> X | R\$ | 600,00 /m <sup>2</sup> = | R\$        | 75.600,00           |
| lote n.º "05" :          | 126,00 m <sup>2</sup> X | R\$ | 600,00 /m <sup>2</sup> = | R\$        | 75.600,00           |
| lote n.º "06" :          | 126,00 m <sup>2</sup> X | R\$ | 600,00 /m <sup>2</sup> = | R\$        | 75.600,00           |
| lote n.º "07" :          | 126,00 m <sup>2</sup> X | R\$ | 600,00 /m <sup>2</sup> = | R\$        | 75.600,00           |
| lote n.º "08" :          | 126,00 m <sup>2</sup> X | R\$ | 600,00 /m <sup>2</sup> = | R\$        | 75.600,00           |
| lote n.º "09" :          | 126,00 m <sup>2</sup> X | R\$ | 600,00 /m <sup>2</sup> = | R\$        | 75.600,00           |
| lote n.º "10" :          | 126,00 m <sup>2</sup> X | R\$ | 600,00 /m <sup>2</sup> = | R\$        | 75.600,00           |
| lote n.º "11" :          | 126,00 m <sup>2</sup> X | R\$ | 600,00 /m <sup>2</sup> = | R\$        | 75.600,00           |
| lote n.º "12" :          | 126,00 m <sup>2</sup> X | R\$ | 600,00 /m <sup>2</sup> = | R\$        | 75.600,00           |
| lote n.º "13" :          | 126,00 m <sup>2</sup> X | R\$ | 600,00 /m <sup>2</sup> = | R\$        | 75.600,00           |
| lote n.º "14" :          | 126,00 m <sup>2</sup> X | R\$ | 600,00 /m <sup>2</sup> = | R\$        | 75.600,00           |
| lote n.º "15" :          | 126,00 m <sup>2</sup> X | R\$ | 600,00 /m <sup>2</sup> = | R\$        | 75.600,00           |
| lote n.º "16" :          | 126,00 m <sup>2</sup> X | R\$ | 600,00 /m <sup>2</sup> = | R\$        | 75.600,00           |
| lote n.º "17" :          | 126,00 m <sup>2</sup> X | R\$ | 600,00 /m <sup>2</sup> = | R\$        | 75.600,00           |
| lote n.º "18" :          | 125,99 m <sup>2</sup> X | R\$ | 600,00 /m <sup>2</sup> = | R\$        | 75.594,00           |
| lote n.º "19" :          | 114,66 m <sup>2</sup> X | R\$ | 611,40 /m <sup>2</sup> = | R\$        | 70.103,12           |
| lote n.º "20" :          | 161,69 m <sup>2</sup> X | R\$ | 570,80 /m <sup>2</sup> = | R\$        | 92.292,65           |
| lote n.º "21" :          | 126,00 m <sup>2</sup> X | R\$ | 600,00 /m <sup>2</sup> = | R\$        | 75.600,00           |
| lote n.º "22" :          | 126,00 m <sup>2</sup> X | R\$ | 600,00 /m <sup>2</sup> = | R\$        | 75.600,00           |
| lote n.º "23" :          | 126,00 m <sup>2</sup> X | R\$ | 600,00 /m <sup>2</sup> = | R\$        | 75.600,00           |
| lote n.º "24" :          | 126,00 m <sup>2</sup> X | R\$ | 600,00 /m <sup>2</sup> = | R\$        | 75.600,00           |
| lote n.º "25" :          | 126,00 m <sup>2</sup> X | R\$ | 600,00 /m <sup>2</sup> = | R\$        | 75.600,00           |
| lote n.º "26" :          | 126,00 m <sup>2</sup> X | R\$ | 600,00 /m <sup>2</sup> = | R\$        | 75.600,00           |
| lote n.º "27" :          | 126,00 m <sup>2</sup> X | R\$ | 600,00 /m <sup>2</sup> = | R\$        | 75.600,00           |
| lote n.º "28" :          | 126,00 m <sup>2</sup> X | R\$ | 600,00 /m <sup>2</sup> = | R\$        | 75.600,00           |
| lote n.º "29" :          | 126,00 m <sup>2</sup> X | R\$ | 600,00 /m <sup>2</sup> = | R\$        | 75.600,00           |
| lote n.º "30" :          | 126,00 m <sup>2</sup> X | R\$ | 600,00 /m <sup>2</sup> = | R\$        | 75.600,00           |
| lote n.º "31" :          | 126,00 m <sup>2</sup> X | R\$ | 600,00 /m <sup>2</sup> = | R\$        | 75.600,00           |
| lote n.º "32" :          | 126,00 m <sup>2</sup> X | R\$ | 600,00 /m <sup>2</sup> = | R\$        | 75.600,00           |
| lote n.º "33" :          | 126,00 m <sup>2</sup> X | R\$ | 600,00 /m <sup>2</sup> = | R\$        | 75.600,00           |
| lote n.º "34" :          | 126,00 m <sup>2</sup> X | R\$ | 600,00 /m <sup>2</sup> = | R\$        | 75.600,00           |
| lote n.º "35" :          | 126,00 m <sup>2</sup> X | R\$ | 600,00 /m <sup>2</sup> = | R\$        | 75.600,00           |
| lote n.º "36" :          | 126,00 m <sup>2</sup> X | R\$ | 600,00 /m <sup>2</sup> = | R\$        | 75.600,00           |
| lote n.º "37" :          | 126,00 m <sup>2</sup> X | R\$ | 600,00 /m <sup>2</sup> = | R\$        | 75.600,00           |
| lote n.º "38" :          | 126,00 m <sup>2</sup> X | R\$ | 600,00 /m <sup>2</sup> = | R\$        | 75.600,00           |
| lote n.º "39" :          | 126,00 m <sup>2</sup> X | R\$ | 600,00 /m <sup>2</sup> = | R\$        | 75.600,00           |
| lote n.º "40" :          | 122,47 m <sup>2</sup> X | R\$ | 603,40 /m <sup>2</sup> = | R\$        | 73.898,40           |
| <b>TOTAL PARCIAL (4)</b> |                         |     |                          | <b>R\$</b> | <b>3.031.786,57</b> |



fls. 28  
Luciano

**QUADRA "E"**

|                                |                       |   |     |                        |   |            |                     |
|--------------------------------|-----------------------|---|-----|------------------------|---|------------|---------------------|
| lote nº. "01" :                | 126,00 m <sup>2</sup> | X | R\$ | 600,00 /m <sup>2</sup> | = | R\$        | 75.600,00           |
| lote nº. "02" :                | 126,00 m <sup>2</sup> | X | R\$ | 600,00 /m <sup>2</sup> | = | R\$        | 75.600,00           |
| lote nº. "03" :                | 126,00 m <sup>2</sup> | X | R\$ | 600,00 /m <sup>2</sup> | = | R\$        | 75.600,00           |
| lote nº. "04" :                | 126,00 m <sup>2</sup> | X | R\$ | 600,00 /m <sup>2</sup> | = | R\$        | 75.600,00           |
| lote nº. "05" :                | 126,00 m <sup>2</sup> | X | R\$ | 600,00 /m <sup>2</sup> | = | R\$        | 75.600,00           |
| lote nº. "06" :                | 126,00 m <sup>2</sup> | X | R\$ | 600,00 /m <sup>2</sup> | = | R\$        | 75.600,00           |
| lote nº. "07" :                | 126,00 m <sup>2</sup> | X | R\$ | 600,00 /m <sup>2</sup> | = | R\$        | 75.600,00           |
| lote nº. "08" :                | 126,00 m <sup>2</sup> | X | R\$ | 600,00 /m <sup>2</sup> | = | R\$        | 75.600,00           |
| lote nº. "09" :                | 126,00 m <sup>2</sup> | X | R\$ | 600,00 /m <sup>2</sup> | = | R\$        | 75.600,00           |
| lote nº. "10" :                | 126,00 m <sup>2</sup> | X | R\$ | 600,00 /m <sup>2</sup> | = | R\$        | 75.600,00           |
| lote nº. "11" :                | 126,00 m <sup>2</sup> | X | R\$ | 600,00 /m <sup>2</sup> | = | R\$        | 75.600,00           |
| lote nº. "12" :                | 118,27 m <sup>2</sup> | X | R\$ | 607,65 /m <sup>2</sup> | = | R\$        | 71.866,77           |
| lote nº. "13" :                | 118,27 m <sup>2</sup> | X | R\$ | 607,65 /m <sup>2</sup> | = | R\$        | 71.866,77           |
| lote nº. "14" :                | 126,00 m <sup>2</sup> | X | R\$ | 600,00 /m <sup>2</sup> | = | R\$        | 75.600,00           |
| lote nº. "15" :                | 126,00 m <sup>2</sup> | X | R\$ | 600,00 /m <sup>2</sup> | = | R\$        | 75.600,00           |
| lote nº. "16" :                | 126,00 m <sup>2</sup> | X | R\$ | 600,00 /m <sup>2</sup> | = | R\$        | 75.600,00           |
| lote nº. "17" :                | 126,00 m <sup>2</sup> | X | R\$ | 600,00 /m <sup>2</sup> | = | R\$        | 75.600,00           |
| lote nº. "18" :                | 126,00 m <sup>2</sup> | X | R\$ | 600,00 /m <sup>2</sup> | = | R\$        | 75.600,00           |
| lote nº. "19" :                | 126,00 m <sup>2</sup> | X | R\$ | 600,00 /m <sup>2</sup> | = | R\$        | 75.600,00           |
| <b>TOTAL PARCIAL ( 5).....</b> |                       |   |     |                        | = | <b>R\$</b> | <b>1.428.933,53</b> |

**QUADRA "F"**

|                                |                       |   |     |                        |   |            |                   |
|--------------------------------|-----------------------|---|-----|------------------------|---|------------|-------------------|
| lote nº. "01" :                | 126,00 m <sup>2</sup> | X | R\$ | 600,00 /m <sup>2</sup> | = | R\$        | 75.600,00         |
| lote nº. "02" :                | 126,00 m <sup>2</sup> | X | R\$ | 600,00 /m <sup>2</sup> | = | R\$        | 75.600,00         |
| lote nº. "03" :                | 126,00 m <sup>2</sup> | X | R\$ | 600,00 /m <sup>2</sup> | = | R\$        | 75.600,00         |
| lote nº. "04" :                | 126,00 m <sup>2</sup> | X | R\$ | 600,00 /m <sup>2</sup> | = | R\$        | 75.600,00         |
| lote nº. "05" :                | 126,00 m <sup>2</sup> | X | R\$ | 600,00 /m <sup>2</sup> | = | R\$        | 75.600,00         |
| lote nº. "06" :                | 126,00 m <sup>2</sup> | X | R\$ | 600,00 /m <sup>2</sup> | = | R\$        | 75.600,00         |
| <b>TOTAL PARCIAL ( 6).....</b> |                       |   |     |                        | = | <b>R\$</b> | <b>453.600,00</b> |

**TOTAL GERAL..... = R\$ 8.380.306,39**

**(oito milhões, trezentos e oitenta mil, trezentos e seis reais e trinta e nove centavos)**

Jundiá, 21 de Março de 2.014.

  
**ADILSON LUIZ RIBEIRO**  
Engº Civil SMO/DP/DE



FOTO 01 - Vista do Bem avaliando a partir da Rua Raulino Baptista Bulhões




FOTO 02 - Outra vista do Bem avaliando a partir da Rua Raulino Baptista Bulhões




FOTO 03 - Vista do Bem avaliando, cruzamento da Rua Raulino Baptista Bulhões c/ Rua F



FOTO 04 - Vista do Bem avaliando a partir da Rua Olímpio de Oliveira



FOTO 05 - Vista do Bem avaliando a partir da Rua Nelson dos Santos



FOTO 06 - Vista do Bem avaliando, cruzamento da Rua Raulino Baptista Bulhões c/  
Rua Aristides Chagas



JUSTIFICATIVA

**Excelentíssimo Senhor Presidente;**

**Senhores Vereadores:**

Submetemos à apreciação dessa Egrégia Edilidade, o presente projeto de lei que tem por escopo a obtenção da necessária autorização legislativa para a Fundação Municipal de Ação Social – FUMAS adquirir, por doação com encargo, a área correspondente a 48,84 % (quarenta e oito vírgula oitenta e quatro por cento) do imóvel objeto da Matrícula nº 92.003, do 1º Oficial de Registro de Imóveis de Jundiaí, área esta correspondente aos Lotes, em número de 110 (cento e dez), do loteamento denominado “Conjunto Habitacional Parque dos Ingás”, devidamente individualizados no registro R4 da citada Matrícula nº 92.003, por meio das Matrículas nº 131.827 a 131.936, de propriedade da DAE S/A – ÁGUA E ESGOTO.

A propositura, no que tange à competência e iniciativa, encontra amparo no art. 13, X, c/c art. 45 da Lei Orgânica Municipal. No mérito, imperioso ressaltar a importância da presente iniciativa a fim de assegurar integral atendimento à Lei nº 7.060, de 05 de junho de 2008, que trata do processo de regularização dos lotes dos antigos moradores da área hoje alagada da represa de acumulação da DAE S/A Água e Esgoto.

Esses moradores foram retirados daquele local e instalados no loteamento conhecido como “Parque dos Ingás” cuja área, nos termos do acima citado diploma legal, fora doado pelo Município de Jundiaí para a DAE S/A Água e Esgoto, a fim de que esta última implantasse o empreendimento habitacional para abrigar tais famílias.

O loteamento em questão foi regularizado em 17/12/12, consoante registro R4 da citada Matrícula nº 92.003, tendo sido os Lotes, em número de 110 (cento e dez), do loteamento denominado “Conjunto Habitacional Parque dos Ingás”, devidamente individualizados por meio das Matrículas nº 131.827 a 131.936.

Considerando que a DAE S/A – Água e Esgoto realizou todas as providências previstas na já referida Lei nº 7.060, de 05 de junho de 2008, desde a conclusão do empreendimento até o respectivo registro das unidades residenciais (lotes) perante a





## PREFEITURA DO MUNICÍPIO DE JUNDIAÍ – SP

fls. 33  
Luzioli

Serventia Imobiliária competente, imperioso se faz a conclusão do procedimento de alienação dos lotes para as entidades familiares ali residentes, consoante cadastro elaborado pela FUMAS, também de acordo com a mencionada Lei.

Registre-se, por pertinente, que a DAE S/A – ÁGUA E ESGOTO, em Assembleia Geral Extraordinária, aprovou a alienação, mediante doação, dos lotes derivados da implantação do empreendimento habitacional denominado “Conjunto Habitacional Parque dos Ingás”, à FUMAS, para que esta, no exercício de sua competência, promova a alienação dos mesmos às entidades familiares ali residentes, consoante cadastro elaborado pela apontada fundação municipal, para fins de atendimento integral ao prescrito na Lei nº 7.060, de 05 de junho de 2008.

Justificam-se, assim, os motivos determinantes de nossa iniciativa, pelo que permanecemos convictos de que os Nobres Vereadores não faltarão com o costumeiro apoio à aprovação da presente propositura.

  
**PEDRO BIGARDI**  
Prefeito Municipal

scc.1





# PARQUE DOS INEÁS MARRÍCULA / REGISTRO

fls. 35  
Luciano

1º Oficial de Registro de Imóveis,  
Títulos e Documentos e  
Civil de Pessoa Jurídica de Jundiaí

## LOTEAMENTO

LIVRO N.º 2 - REGISTRO GERAL

matrícula **92.003** ficha **01**

### 10 OFICIAL DE REGISTRO DE IMÓVEIS DE JUNDIAÍ

Jundiaí, 16 de agosto de 2006

**IMÓVEL:** ÁREA DE TERRAS destacada de maior porção de uma área de terras designada como Área C, situada nesta cidade e comarca, no Bairro Corrupira-Engordadouro, designada como "Área C1", com a área de 28.666,87 metros quadrados, que assim se descreve: tem início no ponto 3C distando trezentos e cinquenta e três metros e noventa centímetros (353,90m.) do alinhamento da Rua Uclia Lorencini Tafarello, determinado pela intersecção do alinhamento da área ocupada pela Rua Existente e o alinhamento da área C2; deste ponto segue em reta, confrontando com a área C2, na distância de cento e noventa e sete metros e trinta e seis centímetros (197,36m.) até o ponto 3D; deste ponto deflete a esquerda e segue em reta, confrontando com a área C2, na distância de cento e vinte e seis metros e noventa e cinco centímetros (126,95m.) até o ponto C; deste ponto deflete a direita e segue em reta, confrontando com o loteamento Chácaras Pai Jacó, na distância de duzentos e sessenta e dois metros e cinquenta e nove centímetros (262,59m.) até o ponto C1; deste ponto deflete a direita e segue em reta, confrontando com a área ocupada pela rua existente, na distância de duzentos e sessenta e um metros e dezenove centímetros (261,19m.) até o ponto 3C; início da presente descrição perimétrica.

**PROPRIETÁRIA:** PREFEITURA DO MUNICÍPIO DE JUNDIAÍ, com sede nesta cidade, na Avenida Liberdade, s/nº, Vila Lacerda, inscrita no CNPJ/ME, sob n.º 45.780.103/0001-50, sendo que o imóvel foi adquirido pelos Decretos Expropriatórios n.ºs 9.309/87 e 9.299/87.

**REGISTROS ANTERIORES:** R.3/ feito em 26 de agosto de 1987 e Av.4 (unificação) feita em 07 de novembro de 1989, ambos na Matrícula n.º 26.727; R.1 feito em 30 de setembro de 1987 e Av.2 (unificação) feita em 07 de novembro de 1989, ambos na Matrícula n.º 39.766 e Av. 4 (desmembramento) feita em 07 de novembro de 1989 na Matrícula n.º 47.038 e Av. 6 (desmembramento) feita em 16 de agosto de 2006, na Matrícula n.º 47.041.

O Substituto do Oficial,

**Av.1:** Em 18 de agosto de 2008.

Pela certidão fornecida pela Prefeitura Municipal local, em primeiro (1º) de julho de dois mil e oito (2008), Prenotada nesta Serventia em cinco (05) de agosto de dois mil e oito (2008), sob n.º 254.544, consta que o imóvel objeto da presente matrícula, está **CADASTRADO** sob n.º 65.031.0027, nesta Municipalidade. Ato isento de emolumentos. Título qualificado por Miguel Teodoro da Purificação e digitado por Mariana Carla Grossi, A Escrevente Autorizada, (MICHELE ERNANDES CASTELLON BRAGA).

**R.2:** Em 18 de agosto de 2008.

Pela escritura datada de dezoito (18) de julho de dois mil e oito (2008), de Notas do Terceiro Tabelionato local, Livro n.º 293, folhas 029, Prenotada nesta Serventia sob n.º 254.544, em cinco (05) de agosto de dois mil e oito (2008), a proprietária PREFEITURA DO MUNICÍPIO DE JUNDIAÍ, transmitiu a título de **DOAÇÃO**, o imóvel objeto da presente matrícula, a DAE S.A. AGUA E ESGOTO, com sede nesta cidade, na Rodovia Vereador Geraldo Dias n.º 1.500, inscrita no CNPJ/ME, sob n.º 03.582.243/0001-73, nos termos da Lei Municipal n.º 7.060, de cinco (05) de junho de dois mil e oito (2008), da Prefeitura Municipal local, para implantação de empreendimento habitacional para abrigar moradores da área de ampliação da represa de acumulação, atribuindo-se o valor de um milhão, cento e quarenta e seis mil, seiscentos e setenta e quatro reais e oitenta centavos (R\$ 1.146.674,80), com valor venal atualizado para o exercício de dois mil e oito (2008), de quatrocentos e cinquenta e três mil, seicentos e cinquenta e oito reais e quarenta e oito centavos (R\$ 453.758,48). Título qualificado por Miguel Teodoro da Purificação e digitado por Mariana Carla Grossi, A Escrevente Autorizada, (MICHELE ERNANDES CASTELLON BRAGA).

- segue no verso -

1º Oficial de Registro de Imóveis e Anexos  
Comarca de Jundiaí - SP

326858

1456 - AA



fls. 36  
Luciano

CARTÓRIO DO  
DE IMÓVEIS E  
LEONARD

LIVRO N.º 2 - REGISTRO GERAL

matrícula: 92.003  
ficha: 01

**Av.3:** Em 18 de outubro de 2012.  
Pela Lei Municipal n.º 7.441 de quinze (15) de abril de dois mil e dez (2010), Prenotada nesta Serventia sob n.º 315.983, aos quatorze (14) de setembro de dois mil e doze (2012), consta a extensão da denominação da Rua Raulino Baptista Buihães ao seu prolongamento, situado no Parque dos Ingás, no Bairro Engordadouró, até a Rua Uçilla Lorencini Tafarelo, situada no Conjunto Residencial Terra da Uva. Ato isento de empenhos. Título qualificado por Munio Hãmme Pimenta doglado por Mariana de Oliveira Cirineu Ferreira. A Escrevente Autorizada, (MARIANA DE OLIVEIRA CIRINEU FERREIRA)

**R.4:** Em 18 de outubro de 2012.  
Pelo requerimento firmado nesta cidade aos dois (02) de setembro de dois mil e dez (2010), Prenotado nesta Serventia sob n.º 315.983 aos quatorze (14) de setembro de dois mil e doze (2012), instruído com Memorial Descritivo, Planta, que fica arquivada nesta Serventia, Certidão de Aprovação de Regularização fornecida aos dezoito (18) de maio de dois mil e doze (2012), Declaração firmada aos dois (02) de setembro de dois mil e dez (2010) e certidão de aprovação no âmbito ambiental, datada de três (03) de outubro de dois mil e doze (2012), todas fornecidas pela Prefeitura Municipal local, Prenotadas nesta Serventia, em quatorze (14) de setembro de dois mil e doze (2012) sob n.º 315.983, o proprietário DAE S/A - ÁGUA E ESGOTO, com sede nesta cidade, na Rodovia Vereador Geraldo Dias n.º 1.500, Vila Formosa, inscrito no CNPJ/MF. sob n.º 03.582.249/0001-73, solicitou a Regularização do Loteamento de Interesse Social, instruindo o pedido com os documentos exigidos pela Lei n.º 11.977 de 07 de julho de 2009 e Provimento CGJ/SP n.º 18/2012, devidamente aprovado pela Prefeitura Municipal local, através do Processo n.º 3042-0/2008 de quatorze (14) de junho de dois mil e onze (2011), a referida documentação encontra-se arquivada junto aos autos próprio da regularização do loteamento de interesse social, denominado "Conjunto Habitacional Parque dos Ingás", situado na Rua Raulino Baptista Buihães, nesta cidade e comarca, ficando assim constituído: uma área de 14.002,05 metros quadrados, iguais a 48,84% do terreno, destinada aos Lotes, em número de cento e dez (110), uma área de 7.161,02 metros quadrados, iguais a 24,98% do terreno, destinada ao Sistema Viário, uma área de 2.224,96 metros quadrados, iguais a 7,76% do terreno, destinada às Áreas Institucionais (equipamentos urbanos e comunitários), uma área de 4.875,36 metros quadrados, iguais a 17,01% do terreno, destinada às Áreas Verdes e uma área de 403,48 metros quadrados, iguais a 1,41% do terreno, destinada aos Sistemas de Lazer. As Áreas Públicas tiveram seu domínio transmitido à Municipalidade de Jundiá, através da Averbação n.º 1, feita nas Matrículas n.ºs 131.814 a 131.825, desta Serventia. Os Lotes que compõem o referido loteamento de interesse social, assim se designam:

**QUADRA "A"**

LOTE N.º 01 - MATR. N.º 131.827      LOTE N.º 02 - MATR. N.º 131.828  
LOTE N.º 03 - MATR. N.º 131.829

**Quadra "B"**

LOTE N.º 01 - MATR. N.º 131.830      LOTE N.º 02 - MATR. N.º 131.831  
LOTE N.º 03 - MATR. N.º 131.832      LOTE N.º 04 - MATR. N.º 131.833  
LOTE N.º 05 - MATR. N.º 131.834      LOTE N.º 06 - MATR. N.º 131.835  
LOTE N.º 07 - MATR. N.º 131.836      LOTE N.º 08 - MATR. N.º 131.837  
LOTE N.º 09 - MATR. N.º 131.838      LOTE N.º 10 - MATR. N.º 131.839  
LOTE N.º 11 - MATR. N.º 131.840      LOTE N.º 12 - MATR. N.º 131.841  
LOTE N.º 13 - MATR. N.º 131.842      LOTE N.º 14 - MATR. N.º 131.843

- segue às fls. 02. -



MUNICÍPIO DE JUNDIAÍ

OFÍCIO DE REGISTRO DE IMÓVEIS DE JUNDIAÍ  
FRANDELLI



1º Oficial de Registro de Imóveis,  
Títulos e Documentos e  
Civil de Pessoa Jurídica de Jundiaí

fls. 37  
Lucas M. L.

LIVRO N.º 2 - REGISTRO GERAL



1º Oficial de Registro de Imóveis,  
Títulos e Documentos e  
Civil de Pessoa Jurídica de Jundiaí

matrícula 92.003  
folha 02

Jundiaí, 18 de outubro de 2012

LOTE N.º 15 - MATR. N.º 131.844

LOTE N.º 16 - MATR. N.º 131.845

Quadra "C"

- LOTE N.º 01 - MATR. N.º 131.846
- LOTE N.º 03 - MATR. N.º 131.848
- LOTE N.º 05 - MATR. N.º 131.850
- LOTE N.º 07 - MATR. N.º 131.852
- LOTE N.º 09 - MATR. N.º 131.854
- LOTE N.º 11 - MATR. N.º 131.856
- LOTE N.º 13 - MATR. N.º 131.858
- LOTE N.º 15 - MATR. N.º 131.860
- LOTE N.º 17 - MATR. N.º 131.862
- LOTE N.º 19 - MATR. N.º 131.864
- LOTE N.º 21 - MATR. N.º 131.866
- LOTE N.º 23 - MATR. N.º 131.868
- LOTE N.º 25 - MATR. N.º 131.870

- LOTE N.º 02 - MATR. N.º 131.847
- LOTE N.º 04 - MATR. N.º 131.849
- LOTE N.º 06 - MATR. N.º 131.851
- LOTE N.º 08 - MATR. N.º 131.853
- LOTE N.º 10 - MATR. N.º 131.855
- LOTE N.º 12 - MATR. N.º 131.857
- LOTE N.º 14 - MATR. N.º 131.859
- LOTE N.º 16 - MATR. N.º 131.861
- LOTE N.º 18 - MATR. N.º 131.863
- LOTE N.º 20 - MATR. N.º 131.865
- LOTE N.º 22 - MATR. N.º 131.867
- LOTE N.º 24 - MATR. N.º 131.869
- LOTE N.º 26 - MATR. N.º 131.871

Quadra "D"


- LOTE N.º 01 - MATR. N.º 131.872
- LOTE N.º 03 - MATR. N.º 131.874
- LOTE N.º 05 - MATR. N.º 131.876
- LOTE N.º 07 - MATR. N.º 131.878
- LOTE N.º 09 - MATR. N.º 131.880
- LOTE N.º 11 - MATR. N.º 131.882
- LOTE N.º 13 - MATR. N.º 131.884
- LOTE N.º 15 - MATR. N.º 131.886
- LOTE N.º 17 - MATR. N.º 131.888
- LOTE N.º 19 - MATR. N.º 131.890
- LOTE N.º 21 - MATR. N.º 131.892
- LOTE N.º 23 - MATR. N.º 131.894
- LOTE N.º 25 - MATR. N.º 131.896
- LOTE N.º 27 - MATR. N.º 131.898
- LOTE N.º 29 - MATR. N.º 131.900
- LOTE N.º 31 - MATR. N.º 131.902
- LOTE N.º 33 - MATR. N.º 131.904
- LOTE N.º 35 - MATR. N.º 131.906
- LOTE N.º 37 - MATR. N.º 131.908

- LOTE N.º 02 - MATR. N.º 131.873
- LOTE N.º 04 - MATR. N.º 131.875
- LOTE N.º 06 - MATR. N.º 131.877
- LOTE N.º 08 - MATR. N.º 131.879
- LOTE N.º 10 - MATR. N.º 131.881
- LOTE N.º 12 - MATR. N.º 131.883
- LOTE N.º 14 - MATR. N.º 131.885
- LOTE N.º 16 - MATR. N.º 131.887
- LOTE N.º 18 - MATR. N.º 131.889
- LOTE N.º 20 - MATR. N.º 131.891
- LOTE N.º 22 - MATR. N.º 131.893
- LOTE N.º 24 - MATR. N.º 131.895
- LOTE N.º 26 - MATR. N.º 131.897
- LOTE N.º 28 - MATR. N.º 131.899
- LOTE N.º 30 - MATR. N.º 131.901
- LOTE N.º 32 - MATR. N.º 131.903
- LOTE N.º 34 - MATR. N.º 131.905
- LOTE N.º 36 - MATR. N.º 131.907
- LOTE N.º 38 - MATR. N.º 131.909

- segue no verso -

1º Oficial de Registro de Imóveis e Anexos  
Comarca de Jundiaí - SP

1456 - AA 326859



fs. 38  
Lucas N. B.

CARTÓRIO DO 1.º  
DE IMÓVEIS E A:  
LEONARDO  
OI

LIVRO N.º 2 - REGISTRO GERAL

matrícula  
92.003

fólio  
02  
voto

LOTE N.º 39 - MATR. N.º 131.910

LOTE N.º 40 - MATR. N.º 131.911

Quadra "E"

- LOTE N.º 01 - MATR. N.º 131.912
- LOTE N.º 03 - MATR. N.º 131.914
- LOTE N.º 05 - MATR. N.º 131.916
- LOTE N.º 07 - MATR. N.º 131.918
- LOTE N.º 09 - MATR. N.º 131.920
- LOTE N.º 11 - MATR. N.º 131.922
- LOTE N.º 13 - MATR. N.º 131.924
- LOTE N.º 15 - MATR. N.º 131.926
- LOTE N.º 17 - MATR. N.º 131.928
- LOTE N.º 19 - MATR. N.º 131.930

- LOTE N.º 02 - MATR. N.º 131.913
- LOTE N.º 04 - MATR. N.º 131.915
- LOTE N.º 06 - MATR. N.º 131.917
- LOTE N.º 08 - MATR. N.º 131.919
- LOTE N.º 10 - MATR. N.º 131.921
- LOTE N.º 12 - MATR. N.º 131.923
- LOTE N.º 14 - MATR. N.º 131.925
- LOTE N.º 16 - MATR. N.º 131.927
- LOTE N.º 18 - MATR. N.º 131.929

Quadra "F"

- LOTE N.º 01 - MATR. N.º 131.931
- LOTE N.º 03 - MATR. N.º 131.933
- LOTE N.º 05 - MATR. N.º 131.935

- LOTE N.º 02 - MATR. N.º 131.932
- LOTE N.º 04 - MATR. N.º 131.934
- LOTE N.º 06 - MATR. N.º 131.936

Título qualificado por Murilo Hálim Pimentae digitado por Mariana de Oliveira Cirineu Ferreira. A Escrevente Autorizada. (MARIANA DE OLIVEIRA CIRINEU FERREIRA).

EM BRANCO



fls. 39  
Luca

1º Oficial de Registro de Imóveis,  
Títulos e Documentos e  
Civil de Pessoa Jurídica de Jundiaí

IAI DE REGISTRO  
OS DE JUNDIAÍ  
RANDELLI

LIVRO N.º 2.- REGISTRO GERAL

10

OFICIAL DE REGISTRO DE IMÓVEIS DE JUNDIAÍ

matrícula \_\_\_\_\_ ficha \_\_\_\_\_

Jundiaí, de \_\_\_\_\_ de \_\_\_\_\_

CERTIFICO a pedido de pessoa interessada, que conforme buscas realizadas até 17/10/2012, (nos termos da autorização da MMª Juíza Corregedora Permanente, através do processo 0028/05) a presente certidão extraída por processo reprográfico está em conformidade com o original constante da matrícula n.º 92003, deste registro. Dou fé.

Jundiaí, 19 de outubro de 2012.


Maria Augusta Galvão  
Priscila Mayara Lúcio Del Fabbro  
Shirley Carolina Nascimento Souza  
Ana Carolina Riovon Moraes  
ESCREVENTES AUTORIZADAS

EMOLUMENTOS: R\$22,01  
ESTADO: R\$ 6,26  
IPESP: R\$ 4,64  
REG. CIVIL: R\$ 1,16  
TRIB. JUSTIÇA: R\$ 1,16  
TOTAL: R\$35,23  
PROTOCCLO Nº 589.272

1º Oficial de Registro de Imóveis e Anexos  
Comarca de Jundiaí - SP

326860

1456-AA





fls. 40  
Lucas M. B.

1º Oficial de Registro de Imóveis,  
Títulos e Documentos e  
Civil de Pessoa Jurídica de Jundiá

LIVRO N.º 2 - REGISTRO GERAL



1º Oficial de Registro de Imóveis,  
Títulos e Documentos e  
Civil de Pessoa Jurídica de Jundiá

matrícula  
**131.827**

ficha  
**.01**

Jundiá, 18 de outubro de 2012

**IMÓVEL:** UM LOTE DE TERRENO sob número um (01) da Quadra "A" da Regularização do Loteamento de Interesse Social denominado "Conjunto Habitacional Parque dos Ingás", situado nesta cidade e comarca, com a área de 147,89 metros quadrados, que, assim se descreve: Inicia-se junto à Área de Lazer Um (01); mede dois metros e quarenta e dois centímetros (2,42m) em curva de ralo nove metros (9,00m) à direita de frente para a Rua F; mede quatro metros e oitenta e cinco centímetros (4,85m) em teta com a mesma confrontação; do lado direito de quem da rua olha para o lote mede doze metros e vinte e nove centímetros (12,29m) e confronta com a Área de Lazer Um (01); mede vinte metros e cinquenta centímetros (20,50m) do lado esquerdo em dois segmentos, três metros (3,00m) confrontando com a Rua F e dezessete metros e cinquenta centímetros (17,50m) confrontando com o lote dois (02) e mede seis metros e cinco centímetros (6,05m) nos fundos e confronta com a Área Institucional; deflete à direita e mede um metro e setenta e dois centímetros (1,72m) e confronta com a Rua Raulino Baptista Buhões.

**CONTRIBUINTE:** 65.031.0027 (em área maior).

**PROPRIETÁRIO:** DAE S.A. ÁGUA E ESGOTO, com sede nesta cidade, na Rodovia Vereador Geraldo Dias, n.º 1.500, Vila Formosa, inscrito no CNPJ/MF. sob n.º 03.582.243/0001-73.

**REGISTROS ANTERIORES:** R.2 feito em 18 de agosto de 2008 e R.4 feito aos 18 de outubro de 2012, todos na Matrícula n.º 92.003, desta Serventia.

A Substituta do Oficial,

EM BRANCO

1º Oficial de Registro de Imóveis e Anexos  
Comarca de Jundiá - SP

11160-9-AA 097112

11160-9-075001-10500-0314



LIVRO N.º 2 - REGISTRO GERAL

matrícula:  data:

CERTIFICO a pedido de pessoa interessada, que conforme buscas realizadas até 30/04/2014 (nos termos da autorização da MMª Juíza Corregedora Permanente através do processo 0028/05), a presente certidão é extraída nos termos do art. 19 parágrafo 1º da lei 6.015/73, do imóvel da matrícula n.º 131827, em relação ao qual, em havendo ALIENAÇÕES, ÔNUS REAIS E AÇÕES REAIS E PESSOAIS OU REIPERSECUTORIAS, estão os mesmos integralmente noticiados na presente cópia reprográfica. Dou fé.

Jundiaí, 05 de maio de 2014.

- ( ) Maria Augusta Galvão  
( ) Shirley Carolina Nascimento Souza  
(x) Ana Carolina Piovan Moraes  
( ) Natalia Ribeiro Mergulhão  
( ) Andréssa Regina Nunes de Moraes  
ESCREVENTES AUTORIZADAS

EMOLUMENTOS: R\$24,04  
ESTADO: R\$6,84  
IPESP: R\$5,06  
REG. CIVIL: R\$1,27  
TRIB. JUSTIÇA: R\$1,27  
TOTAL: R\$38,48  
PROTOCOLO Nº 645.771



REPÚBLICA FEDERATIVA DO BRASIL



1º Oficial de Registro de Imóveis,  
Títulos e Documentos e  
Civil de Pessoa Jurídica de Jundiaí

fls. 41  
Luanbi

LIVRO N.º 2 - REGISTRO GERAL



1º Oficial de Registro de Imóveis,  
Títulos e Documentos e  
Civil de Pessoa Jurídica de Jundiaí

matrícula 131.828  
ficha 01

Jundiaí, 18 de outubro de 2012.

**IMÓVEL:** - UM LOTE DE TERRENO sob número dois (02) da Quadra "A" da Regularização do Loteamento de Interesse Social denominado "Conjunto Habitacional Parque dos Ingás", situado nesta cidade e comarca, com a área de cento e vinte e seis metros quadrados (126,00m²), que assim se descreve: Inicia-se junto ao lote um (01); mede sete metros e vinte centímetros (7,20m) de frente para a Rua F; mede dezessete metros e cinquenta centímetros (17,50m) do lado direito de quem da rua olha para o lote e confronta com o lote um (01); mede dezessete metros e cinquenta centímetros (17,50m) do lado esquerdo e confronta com o lote três (03) e mede sete metros e vinte centímetros (7,20m) nos fundos e confronta com a Área Institucional.

**CONTRIBUINTE:** - 65.031.0027 (em área maior).

**PROPRIETÁRIO:** - DAE S.A. ÁGUA E ESGOTO, com sede nesta cidade, na Rodovia Vereador Geraldo Dias n.º 1.500, Vila Formosa, inscrito no CNPJ/MF. sob n.º 03.582.243/0001-73.

**REGISTROS ANTERIORES:** - R.2 feito em 18 de agosto de 2008 e R.4 feito aos 18 de outubro de 2012, todos na Matrícula n.º 92.003, desta Serventia.

A Substituta do Oficial,

EM BRANCO

1º Oficial de Registro de Imóveis e Anexos  
Comarca de Jundiaí - SP

11160-9-AA 097113

11160-9-AA 097113



LIVRO Nº 2 - REGISTRO GERAL

matrícula \_\_\_\_\_ ficha \_\_\_\_\_  
\_\_\_\_\_

CERTIFICO a pedido de pessoa interessada, que conforme buscas realizadas até 30/04/2014 (nos termos da autorização) da MMª Juíza Corregedora Permanente através do processo 0028/05), a presente certidão é extraída nos termos do art. 19º parágrafo 1º da lei 6.015/73, do imóvel da matrícula n.º 131828, em relação ao qual, em havendo ALIENAÇÕES, ÔNUS REAIS E AÇÕES REAIS E PESSOAIS OU REIPERSECUTORIAS, estão os mesmos integralmente noticiados na presente cópia reprográfica. Dou fé.

Jundiaí, 05 de maio de 2014.

- ( ) Maria Augusta Galvão
  - ( ) Shirley Carolina Nascimento Souza
  - ( ) Ana Carolina Giovan Moraes
  - ( ) Natalia Ribeiro Mergulhão
  - ( ) Andressa Regina Nunes de Moraes
- ESCREVENTES AUTORIZADAS

EMOLUMENTOS R\$24,04  
ESTADO: R\$6,84  
IPESP: R\$5,06  
REG. CIVIL: R\$1,27  
TRIB. JUSTIÇA: R\$1,27  
TOTAL: R\$38,48  
PROTOCOLO Nº 645.771



REPÚBLICA FEDERATIVA DO BRASIL



1º Oficial de Registro de Imóveis,  
Títulos e Documentos e  
Civil de Pessoa Jurídica de Jundiaí

fls. 42  
Luciano

LIVRO N.º 2 - REGISTRO GERAL



1º Oficial de Registro de Imóveis,  
Títulos e Documentos e  
Civil de Pessoa Jurídica de Jundiaí

matrícula  
**131.829**

folha  
**01**

Jundiaí, 18 de outubro de 2012

**IMÓVEL:** UM LOTE DE TERRENO sob número três (03) da Quadra "A" da Regularização do Loteamento de Interesse Social denominado "Conjunto Habitacional Parque dos Ingás", situado nesta cidade e comarca, com a área de cento e vinte e seis metros quadrados (126,00m²), que assim se descreve: Inicia-se junto ao lote dois (02); mede sete metros e vinte centímetros (7,20m) de frente para a Rua F; mede dezessete metros e cinquenta centímetros (17,50m) do lado direito da quem da rua olha para o lote e confronta com o lote dois (02); mede dezessete metros e cinquenta centímetros (17,50m) do lado esquerdo e confronta com a Área Institucional e mede sete metros e vinte centímetros (7,20m) nos fundos e confronta com a Área Institucional.

**CONTRIBUINTE:** 65.031.0027 (em área maior).

**PROPRIETÁRIO:** DAE S.A. ÁGUA E ESGOTO, com sede nesta cidade, na Rodovia Vereador Geraldo Dias n.º 1.500, Vila Formosa, inscrito no CNPJ/MF sob n.º 03.582.243/0001-73.

**REGISTROS ANTERIORES:** R-2 feito em 18 de agosto de 2008 e R-4 feito aos 18 de outubro de 2012, todos na Matrícula n.º 92.003, desta Serventia.

A Substituta do Oficial,

EM BRANCO

1º Oficial de Registro de Imóveis e Anexos  
Comarca de Jundiaí - SP

11160-9-AA 097114



LIVRO N.º 2 - REGISTRO GERAL

matrícula  data

CERTIFICO a pedido de pessoa interessada, que conforme buscas realizadas até 30/04/2014 (nos termos da autorização da MMª Juíza Corregedora Permanente através do processo 0028/05), a presente certidão é extraída nos termos do art. 19 parágrafo 1º da lei 6.015/73, do imóvel da matrícula n.º 131829, em relação ao qual, em havendo ALIENAÇÕES, ÔNUS REAIS E AÇÕES REAIS E PESSOAIS OU REIPERSECUTORIAS, estão os mesmos integralmente noticiados na presente cópia reprográfica. Dou fé.

Jundiaí, 05 de maio de 2014.

( ) Maria Augusta Galvão  
( ) Shirley Carolina Nascimento Souza  
(x) Ana Carolina Piovan Moraes  
( ) Natália Ribeiro Mergulhão  
( ) Andressa Regina Nunes de Moraes  
ESCREVENTES AUTORIZADAS

EMOLUMENTOS: R\$24,04  
ESTADO: R\$6,84  
IPESP: R\$5,06  
REG. CIVIL: R\$1,27  
TRIB. JUSTIÇA: R\$1,27  
TOTAL: R\$38,48  
PROTOCOLO N.º 645.771



fls. 43  
*Luciano*

1º Oficial de Registro de Imóveis,  
 Títulos e Documentos e  
 Civil de Pessoa Jurídica de Jundiaí

LIVRO N.º 2 - REGISTRO GERAL



1º Oficial de Registro de Imóveis,  
 Títulos e Documentos e  
 Civil de Pessoa Jurídica de Jundiaí.

matrícula  
**131.830**

folha  
**01**

Jundiaí, 18 de outubro de 2012

**IMÓVEL:- UM LOTE DE TERRENO** sob número um (01) da Quadra "B" da Regularização do Loteamento de Interesse Social denominado "Conjunto Habitacional Parque dos Ingês", situado nesta cidade e comarca, com a área de cento e vinte e seis metros quadrados (126,00m²), que assim se descreve: Inicia-se na divisa com a Área Institucional; mede sete metros e vinte centímetros (7,20m) de frente para a Rua F; mede dezessete metros e cinquenta centímetros (17,50m) do lado direito de quem da rua olha para o lote e confronta com a Área Institucional; mede dezessete metros e cinquenta centímetros (17,50m) do lado esquerdo e confronta com o lote dois (02) e mede sete metros e vinte centímetros (7,20m) nos fundos e confronta com o lote 16.

**CONTRIBUINTE:-** 65.031.0027 (em área maior).

**PROPRIETÁRIO:-** DAE S.A. ÁGUA E ESGOTO, com sede nesta cidade, na Rodovia Vereador Geraldo Dias n.º 1.500, Vila Formosa, inscrito no CNPJ/MF. sob n.º 03.582.243/0001-73.

**REGISTROS ANTERIORES:-** R.2 feito em 18 de agosto de 2008 e R.4 feito aos 18 de outubro de 2012, todos na Matrícula n.º 92.003, desta Serventia.

A Substituta do Oficial,

**EM BRANCO**

1º Oficial de Registro de Imóveis e Anexos  
 Comarca de Jundiaí - SP

11160-9-AA 097115

11160-9-075001-105000-0314



LIVRO N.º 2 - REGISTRO GERAL

matrícula \_\_\_\_\_ data \_\_\_\_\_

CERTIFICO a pedido de pessoa interessada, que conforme buscas realizadas até 30/04/2014 (nos termos da autorização da MMª Juíza Corregedora Permanente através do processo 0028/05) a presente certidão é extraída nos termos do art. 19 parágrafo 1º da lei 6.015/73, do imóvel da matrícula n.º 131830, em relação ao qual, em havendo ALIENAÇÕES, ÔNUS REAIS E AÇÕES REAIS E PESSOAIS OU REPERSECUTORIAS, estão os mesmos integralmente noticiados na presente cópia reprografiada. Dou fé.

Jundiaí, 05 de maio de 2014.

( ) Maria Augusta Salvão  
( ) Shirley Carolina Nascimento Souza  
(x) Ana Carolina Piovan Moraes  
( ) Natália Ribeiro Mergulhão  
( ) Andressa Regina Nunes de Moraes  
ESCREVENTES AUTORIZADAS

EMOLUMENTOS: R\$24,04  
ESTADO: R\$6,84  
IPESP: R\$5,06  
REG. CIVIL: R\$1,27  
TRIB. JUSTIÇA: R\$1,27  
TOTAL: R\$38,48  
PROTOCOLO N° 645.771



ADMINISTRAÇÃO PÚBLICA FEDERAL



fls. 44  
Luan

1º Oficial de Registro de Imóveis,  
Títulos e Documentos e  
Civil de Pessoa Jurídica de Jundiaí

LIVRO N.º 2 - REGISTRO GERAL



1º Oficial de Registro de Imóveis,  
Títulos e Documentos e  
Civil de Pessoa Jurídica de Jundiaí

matrícula 131.831  
folha 01

Jundiaí, 18 de outubro de 2012

**IMÓVEL:** UM LOTE DE TERRENO sob número dois (02) da Quadra "B" da Regularização do Loteamento de Interesse Social denominado "Conjunto Habitacional Parque dos Ingás", situado nesta cidade e comarca, com a área de cento e vinte e seis metros quadrados (126,00m²), que assim se descreve: Inicia-se junto ao lote um (01); mede sete metros e vinte centímetros (7,20m) de frente para a Rua F; mede dezessete metros e cinquenta centímetros (17,50m) do lado direito de quem da rua olha para o lote e confronta com o lote um (01); mede dezessete metros e cinquenta centímetros (17,50m) do lado esquerdo e confronta com o lote três (03) e mede sete metros e vinte centímetros (7,20m) nos fundos e confronta com o lote quinze (15).

**CONTRIBUINTE:** 65.031.0027 (em área maior).

**PROPRIETÁRIO:** DAE S.A. ÁGUA E ESGOTO, com sede nesta cidade, na Rodovia Vereador Geraldo, Dias n.º 1.500, Vila Formosa, inscrito no CNPJ/MF. / sob n.º 03.582.243/0001-73.

**REGISTROS ANTERIORES:** R.2 feito em 18 de agosto de 2008 e R.4 feito aos 18 de outubro de 2012, todos na Matrícula n.º 92.003, desta Serventia.

A Substituta do Oficial,

EM BRANCO

1º Oficial de Registro de Imóveis e Anexos  
Comarca de Jundiaí - SP

11160-9-AA 097116

11160-9-075001-105000-0314





LIVRO N.º 2 - REGISTRO GERAL

matrícula \_\_\_\_\_ data \_\_\_\_\_

CERTIFICO a pedido de pessoa interessada, que conforme buscas realizadas até 30/04/2014 (nos termos da autorização da MMª Juíza Corregedora Permanente através do processo 0028/05), a presente certidão é extraída nos termos do art. 19 parágrafo 1º da lei 6.015/73, do imóvel da matrícula n.º 131831, em relação ao qual, em havendo ALIENAÇÕES, ÔNUS REAIS E AÇÕES REAIS E PESSOAIS OU REIPERSECUTORIAS, estão os mesmos integralmente noticiados na presente cópia reprográfica. Dou fé.

Jundiaí, 05 de maio de 2014.

( ) Maria Augusta Galvão  
( ) Shirley Carolina Nascimento Souza  
( ) Ana Carolina Eiovan Moraes  
( ) Natália Ribeiro Mergulhão  
( ) Andressa Regina Nunes de Moraes  
ESCREVENTES AUTORIZADAS

EMOLUMENTOS: R\$24,04  
ESTADO: R\$6,84  
IPESP: R\$5,06  
REG. CIVIL: R\$1,27  
TRIB. JUSTIÇA: R\$1,27  
TOTAL: R\$38,48  
PROTOCOLO N.º 645.771



REPÚBLICA FEDERATIVA DO BRASIL



1º Oficial de Registro de Imóveis,  
Títulos e Documentos e  
Civil de Pessoa Jurídica de Jundiaí

fs. 45  
Luan N.:

LIVRO N.º 2 - REGISTRO GERAL

matrícula  
131.832

folha  
01



1º Oficial de Registro de Imóveis,  
Títulos e Documentos e  
Civil de Pessoa Jurídica de Jundiaí

Jundiaí, 18 de outubro de 2012

**IMÓVEL:-** UM LOTE DE TERRENO sob número três (03) da Quadra "B" da Regularização do Loteamento de Interesse Social denominado "Conjunto Habitacional Parque dos Ingás", situado nesta cidade e comarca, com a área de cento e vinte e seis metros quadrados (126,00m²), que assim se descreve: Inicia-se junto ao lote dois (02); mede sete metros e vinte centímetros (7,20m) de frente para a Rua F; mede dezessete metros e cinquenta centímetros (17,50m) do lado direito da quem da rua olha para o lote e confronta com o lote dois (02); mede dezessete metros e cinquenta centímetros (17,50m) do lado esquerdo e confronta com o lote quatro (04) e mede sete metros e vinte centímetros (7,20m) nos fundos e confronta com o lote quatorze (14);

**CONTRIBUINTE:-** 65.031.0027 (em área maior).

**PROPRIETÁRIO:-** DAE S.A. ÁGUA E ESGOTO, com sede nesta cidade, na Rodovia Vereador Geraldo Dias n.º 1.500, Vila Formosa, inscrito no CNPJ/MP, sob n.º 03.582.243/0001-73.

**REGISTROS ANTERIORES:-** R.2 feito em 18 de agosto de 2008 e R.4 feito aos 18 de outubro de 2012, todos na Matrícula n.º 92.003, desta Serventia.

A Substituta do Oficial:

EM BRANCO

1º Oficial de Registro de Imóveis e Anexos  
Comarca de Jundiaí - SP

11160-9-AA 097117

11160-9-075001-105000-0314



LIVRO N.º 2 - REGISTRO GERAL

matrícula \_\_\_\_\_ data \_\_\_\_\_

CERTIFICO a pedido de pessoa interessada, que conforme buscas realizadas até 30/04/2014 (nos termos da autorização da MMª Juíza Corregedora Permanente através do processo 0028/05), a presente certidão é extraída nos termos do art. 1º parágrafo 1º da lei 6.015/73, do imóvel da matrícula n.º 131932, em relação ao qual, em havendo ALIENAÇÕES, ÔNUS REAIS E AÇÕES REAIS E PESSOAIS OU REIPERSECUTÓRIAS, estão os mesmos integralmente noticiados na presente cópia reprográfica. Dou fé.

Jundiaí, 05 de maio de 2014.

( ) Maria Augusta Galvão  
( ) Shirley Carolina Nascimento Souza  
( ) Ana Carolina Piován Moraes  
( ) Natália Ribeiro Mergulhão  
( ) Andressa Regina Nunes de Moraes  
ESCREVENTES AUTORIZADAS

EMOLUMENTOS: R\$24,04  
ESTADO: R\$6,84  
IPESP: R\$5,06  
REG. CIVIL: R\$1,27  
TRIB. JUSTIÇA: R\$1,27  
TOTAL: R\$38,48  
PROTOCOLO N.º 645.771



REPÚBLICA FEDERAL DO BRASIL



1º Oficial de Registro de Imóveis,  
Títulos e Documentos e  
Civil de Pessoa Jurídica de Jundiáí

fls. 46  
Luciano

LIVRO N.º 2 - REGISTRO GERAL



1º Oficial de Registro de Imóveis,  
Títulos e Documentos e  
Civil de Pessoa Jurídica de Jundiáí

matrícula  
131.833

folha  
01

Jundiáí, 18 de outubro de 2012

**IMÓVEL:-** UM LOTE DE TERRENO sob número quatro (04) da Quadra "B" da Regularização do Loteamento de Interesse Social denominado "Conjunto Habitacional Parque dos Ingás", situado nesta cidade e comarca, com a área de cento e vinte e seis metros quadrados (126,00m²), que assim se descreve: Inicia-se junto ao lote três (03); mede sete metros e vinte centímetros (7,20m) de frente para a Rua F; mede dezessete metros e cinquenta centímetros (17,50m) do lado direito de quem da rua olha para o lote e confronta com o lote três (03); mede dezessete metros e cinquenta centímetros (17,50m) do lado esquerdo e confronta com o lote cinco (05) e mede sete metros e vinte centímetros (7,20m) nos fundos e confronta com o lote treze (13).

**CONTRIBUINTE:-** 65.031.0027 (em área maior).

**PROPRIETÁRIO:-** DAE S.A. ÁGUA E ESGOTO, com sede nesta cidade, na Rodovia Vereador Geraldo Dias n.º 1.500, Vila Formosa, inscrito no CNPJ/MF. sob n.º 03.582.243/0001-73.

**REGISTROS ANTERIORES:-** R.2 feito em 18 de agosto de 2008 e R.4 feito aos 18 de outubro de 2012, todos na Matrícula n.º 92.003, desta Serventia.

A Substituta do Oficial,

EM BRANCO

1º Oficial de Registro de Imóveis e Anexos  
Comarca de Jundiáí - SP

11160-9-AA 097118

11160-9-075001-105000-0314



LIVRO N.º 2 - REGISTRO GERAL

|           |       |
|-----------|-------|
| matrícula | folha |
|           |       |

CERTIFICO a pedido de pessoa interessada, que conforme buscas realizadas até 30/04/2014 (nos termos da autorização da MMª Juíza Corregedora Permanente através do processo 0028/05) a presente certidão é extraída nos termos do art. 19 parágrafo 1º da lei 6.015/73, do imóvel da matrícula n.º 131833, em relação ao qual, em havendo ALIENAÇÕES, ÔFUS REAIS E AÇÕES REAIS E PESSOAIS OU REIPERSECUTORIAS, estão os mesmos integralmente noticiados na presente cópia reprográfica. Dou fé.

Jundiá, 05 de maio de 2014.

( ) Maria Augusta Galvão  
( ) Shirley Carolina Nascimento Souza  
(x) Ana Carolina Piovan Moraes  
( ) Natália Ribeiro Mergulhão  
( ) Andreza Regina Nunes de Moraes  
ESCREVENTES AUTORIZADAS

EMOLUMENTOS: R\$24,04  
ESTADO: R\$6,84  
IPESP: R\$5,06  
REG. CIVIL: R\$1,27  
TRIB. JUSTIÇA: R\$1,27  
TOTAL: R\$38,48  
PROTOCOLO Nº 645.771



REPÚBLICA FEDERATIVA DO BRASIL



1º Oficial de Registro de Imóveis, Títulos e Documentos e Civil de Pessoa Jurídica de Jundiaí

fls. 478  
Luanelli

LIVRO N.º 2 - REGISTRO GERAL



1º Oficial de Registro de Imóveis, Títulos e Documentos e Civil de Pessoa Jurídica de Jundiaí

matrícula 131.834

folha 01

Jundiaí, 18 de outubro de 2012

**IMÓVEL:** UM LOTE DE TERRENO sob número cinco (05) da Quadra "B" da Regularização do Loteamento de Interesse Social denominado "Conjunto Habitacional Parque dos Ingás", situado nesta cidade e comarca, com a área de cento e vinte e seis metros quadrados (126,00m²), que assim se descreve: Inicia-se junto ao lote quatro (04); mede sete metros e vinte centímetros (7,20m) de frente para a Rua F; mede dezessete metros e cinquenta centímetros (17,50m) do lado direito de quem da rua olha para o lote e confronta com o lote quatro (04); mede dezessete metros e cinquenta centímetros (17,50m) do lado esquerdo e confronta com o lote seis (06) e mede sete metros e vinte centímetros (7,20m) nos fundos e confronta com o lote doze (12).

**CONTRIBUINTE:** - 65.031,0027 (em área maior).

**PROPRIETÁRIO:** DAE S.A. ÁGUA E ESGOTO, com sede nesta cidade, na Rodovia Vereador Geraldo Dias n.º 1.500, Vila Formosa, inscrito no CNPJ/MF. sob n.º 03.582.243/0001-73.

**REGISTROS ANTERIORES:** - R/2 feito em 18 de agosto de 2008 e R/4 feito aos 18 de outubro de 2012, todos na Matrícula n.º 92.003, desta Serventia.

A Substituta do Oficial

EM BRANCO

1º Oficial de Registro de Imóveis e Anexos  
Comarca de Jundiaí - SP

11160-9-075001-105000-0314  
11160-9-AA 097119

LIVRO N.º 2 - REGISTRO GERAL

matrícula  nº

CERTIFICO a pedido da pessoa interessada, que conforme buscas realizadas até 30/04/2014 (nos termos da autorização da MMª Juíza Corregedora Permanente através do processo 0028/05), a presente certidão é extraída nos termos do art. 19 parágrafo 1º da lei 6.015/73, do imóvel da matrícula n.º 131834, em relação ao qual, em havendo ALIENAÇÕES, ÔNUS REAIS E AÇÕES REAIS E PESSOAIS OU REIPERSECUTORIAS, estão os mesmos integralmente noticiados na presente cópia reproduzida. Dou fé.

Jundiaí, 05 de maio de 2014.

- ( ) Maria Augusta Galvão  
( ) Shirley Carolina Nascimento Souza  
(x) Ana Carolina Piovan Moraes  
( ) Natália Ribeiro Mergulhão  
( ) Andressa Regina Nunes de Moraes

ESCREVENTES AUTORIZADAS

EMOLUMENTOS: R\$24,04  
ESTADO: R\$6,84  
IPESP: R\$5,06  
REG. CIVIL: R\$1,27  
TRIB. JUSTIÇA: R\$1,27  
TOTAL: R\$38,48  
PROTOCOLO N° 645.771



fls. 198  
Lucantli

1º Oficial de Registro de Imóveis,  
Títulos e Documentos e  
Civil de Pessoa Jurídica de Jundiaí

LIVRO Nº 2 - REGISTRO GERAL



1º Oficial de Registro de Imóveis,  
Títulos e Documentos e  
Civil de Pessoa Jurídica de Jundiaí

matrícula  
**131.835**

folha  
**01**

Jundiaí, 18 de outubro de 2012

**IMÓVEL**- UM LOTE DE TERRENO sob-número seis (06) da Quadra "B" da Regularização do Loteamento de Interesse Social denominado "Conjunto Habitacional Parque dos Ingás", situado nesta cidade e comarca, com a área de cento e vinte e seis metros quadrados (126,00m²), que assim se descreve: Inicia-se junto ao lote cinco (05); mede sete metros e vinte centímetros (7,20m) de frente para a Rua F; mede dezessete metros e cinquenta centímetros (17,50m) do lado direito de quem da rua olha para o lote e confronta com o lote cinco (05); mede dezessete metros e cinquenta centímetros (17,50m) do lado esquerdo e confronta com o lote sete (07) e mede sete metros e vinte centímetros (7,20m) nos fundos e confronta com o lote onze (11).

**CONTRIBUINTE**- 65.031.0027 (em área maior).

**PROPRIETÁRIO**- DAE S.A. ÁGUA E ESGOTO, com sede nesta cidade, na Rodovia Vereador Geraldo Dias n.º 1.500, -Vila Formosa, inscrito no CNPJ/MF, sob n.º 03.582.243/0001-73.

**REGISTROS ANTERIORES**- R.2 feito em 18 de agosto de 2008 e R.4 feito aos 18 de outubro de 2012, todos na Matrícula n.º 92.003, desta Serventia.

A Substituta do Oficial,

EM BRANCO

1º Oficial de Registro de Imóveis e Anexos  
Comarca de Jundiaí - SP

11160-9-AA 097120

11160-9-075001-105000-0314





LIVRO N.º 2 - REGISTRO GERAL

matrícula \_\_\_\_\_ data \_\_\_\_\_  
voto \_\_\_\_\_

CERTIFICO a pedido de pessoa interessada, que conforme buscas realizadas até 30/04/2014 (nos termos da autorização da MMª Juíza Corregedora Permanente através do processo 0028/05), a presente certidão é extraída nos termos do art. 19 parágrafo 1º da lei 6.015/73, do imóvel da matrícula n.º 131835, em relação ao qual em havendo ALIENAÇÕES, ÔNUS REAIS E AÇÕES REAIS E PESSOAIS OU REIPERSECUTORIAS, estão os mesmos integralmente noticiados na presente cópia reprográfica. Dou fé.

Jundiaí, 05 de maio de 2014.

- ( ) Maria Augusta Galvão  
( ) Shirley Carolina Nascimento Souza  
(x) Ana Carolina Pinvan Moraes  
( ) Natália Ribeiro Mergulhão  
( ) Andressa Regina Nunes de Moraes  
ESCREVENTES AUTORIZADAS

EMOLUMENTOS: R\$24,04  
ESTÂDO: R\$6,84  
IPESP: R\$5,06  
REG. CIVIL: R\$1,27  
TRIB. JUSTIÇA: R\$1,27  
TOTAL: R\$38,48  
PROTOCOLO Nº/ 645.771



fls. 49  
Kleinbl.

1º Oficial de Registro de Imóveis,  
Títulos e Documentos e  
Civil de Pessoa Jurídica de Jundiaí

LIVRO Nº 2 - REGISTRO GERAL



1º Oficial de Registro de Imóveis,  
Títulos e Documentos e  
Civil de Pessoa Jurídica de Jundiaí

matrícula  
131.836

ficha  
01

Jundiaí, 19 de outubro de 2012.

**IMÓVEL:** UM LOTE DE TERRENO sob número sete (07) da Quadra "B" da Regularização do Loteamento de Interesse Social denominado "Conjunto Habitacional Parque dos Ingás", situado nesta cidade e comarca, com a área de 119,18 metros quadrados, que assim se descreve: Inicia-se junto ao lote seis (06); mede cinquenta e nove centímetros (0,59m) em reta, mede sete metros e quatro centímetros (7,04m) em curva de raio nove metros (9,00m) à direita de frente para a Rua F; mede dezessete metros e cinquenta centímetros (17,50 m) do lado direito de quem da rua olha para o lote e confronta com o lote seis (06); mede inicialmente sessenta e cinco centímetros (0,65m) em reta de frente para a Rua Raulino Baptista Bulhões, daí deflete à direita e segue quatorze metros e quarenta e dois centímetros (14,42m) do lado esquerdo e confronta com a Área de Lazer Dois (02) e mede sete metros e vinte centímetros (7,20m) nos fundos e confronta com o lote 10.

**CONTRIBUINTE:** 65.031.0027 (em área maior).

**PROPRIETÁRIO:** DAE S.A. ÁGUA E ESGOTO, com sede nesta cidade, na Rodovia Vereador Geraldo Dias n.º 1.500, Vila Formosa, inscrito no CNPJ/MF. sob n.º 03.582.243/0001-73.

**REGISTROS ANTERIORES:** R.2 feito em 18 de agosto de 2008 e R.4 feito aos 18 de outubro de 2012, todos na Matrícula n.º 92.003, desta Serventia.

A Substituta do Oficial,

EM BRANCO

1º Oficial de Registro de Imóveis e Anexos  
Comarca de Jundiaí - SP

11160-9-AA 097121  
11160-0-075001-105000-0314

LIVRO N.º 2 - REGISTRO GERAL

matrícula \_\_\_\_\_ fidei \_\_\_\_\_  
verso \_\_\_\_\_

CERTIFICO a pedido de pessoa interessada, que conforme buscas realizadas até 30/04/2014 (nos termos da autorização da MMª Juíza Corregedora Permanente através do processo 0028/05), a presente certidão é extraída nos termos do art. 19 parágrafo 1º da lei 6.015/73, do imóvel da matrícula-n.º 13183d, em relação ao qual, em havendo ALIENAÇÕES, ÔNUS REAIS E AÇÕES REAIS E PESSOAIS OU REIPERSECUTÓRIAS, estão os mesmos integralmente noticiados na presente cópia reprográfica. Dou fé.

Jundiaí, 05 de maio de 2014.

- ( ) Maria Augusta Galvão  
( ) Shirley Carolina Nascimento Souza  
(x) Ana Carolina Piovan Moraes  
( ) Natália Ribeiro Mergulhão  
( ) Andressa Regina Nunes de Moraes  
- ESCREVENTES AUTORIZADAS

EMOLUMENTOS: R\$24,04  
ESTADO: R\$6,84  
IPESP: R\$5,06  
REG. CIVIL: R\$1,27  
TRIB. JUSTIÇA: R\$1,27  
TOTAL: R\$38,48  
PROTOCOLO N.º 645.771



fls. 50  
Luzia M. L.

1º Oficial de Registro de Imóveis,  
Títulos e Documentos e  
Civil de Pessoa Jurídica de Jundiaí

LIVRO N.º 2, REGISTRO GERAL



1º Oficial de Registro de Imóveis,  
Títulos e Documentos e  
Civil de Pessoa Jurídica de Jundiaí

matrícula  
131.837

folha  
01

Jundiaí, 18 de outubro de 2012

**IMÓVEL:-** UM LOTE DE TERRENO sob número oito (08) da Quadra "B" da Regularização do Loteamento de Interesse Social denominado "Conjunto Habitacional Parque dos Ingás", situado nesta cidade e comarca, com a área de 181,07 metros quadrados, que assim se descreve: Inicia-se junto a Área de Lazer Dois (02); mede três metros (3,00m) de frente para a Rua Raulino Baptista Bulhões; deflete à direita e segue vinte e um metros e vinte e três centímetros (21,23m) em curva de raio nove metros (9,00m) à direita; segue em reta três metros e nove centímetros (3,09m) confrontando com a Rua C (Olimpio de Oliveira) nos dois últimos segmentos; deflete à direita e mede dezessete metros e cinquenta centímetros (17,50m) e confronta com o lote nove (09); deflete à direita e segue por sete metros e trinta e um centímetros (7,31m) confrontando com a Área de Lazer Dois (02).

**CONTRIBUINTE:-** 65.031.0027 (em área maior).

**PROPRIETÁRIO:-** DAE S.A. ÁGUA E ESGOTO, com sede nesta cidade, na Rodovia Vereador Geraldo Dias n.º 1.500, Vila Formosa, inscrito no CNPJ/MF. sob n.º 03.582.243/0001-73.

**REGISTROS ANTERIORES:-** R.2 feito em 18 de agosto de 2008 e R.4 feito aos 18 de outubro de 2012, todos na Matrícula n.º 92.003, desta Serventia.

A Substituta do Oficial,

EM BRANCO

1º Oficial de Registro de Imóveis e Anexos - Comarca de Jundiaí - SP

11160-9 - AA 097122

11160-9-075001-105000-0314



LIVRO Nº 2 - REGISTRO GERAL

matrícula:  data:

CERTIFICO, a pedido de pessoa interessada, que conforme buscas realizadas até 30/04/2014 (nos termos da autorização da MMª Juíza Corregedora Permanente através do processo 0028/05), a presente certidão é extraída nos termos do art. 19 parágrafo 1º da lei 6.015/73, do imóvel da matrícula n.º 131837, em relação ao qual, em havendo ALIENAÇÕES, ÔNUS REAIS E AÇÕES REAIS E PESSOAIS OU REIPERSECUTÓRIAS, estas os mesmos integralmente noticiados na presente cópia reprográfica. Dou fé,

Jundiaí, 05 de maio de 2014.

- ( ) Maria Augusta Galvão  
( ) Shirley Carolina Nascimento Souza  
(x) Ana Carolina Pivvan Moraes  
( ) Natália Ribeiro Mergulhão  
( ) Andressa Regina Nunes de Moraes  
ESCREVENTES AUTORIZADAS

EMOLUMENTOS: R\$24,04  
ESTADO: R\$6,84  
IPESP: R\$5,06  
REG. CIVIL: R\$1,27  
TRIB. JUSTIÇA: R\$1,27  
TOTAL: R\$38,48  
PROTOCOLO Nº 645.771



REPÚBLICA FEDERATIVA DO BRASIL



1º Oficial de Registro de Imóveis,  
Títulos e Documentos e  
Civil de Pessoa Jurídica de Jundiaí

fls. 51  
*Luiz...*

LIVRO N.º 2 - REGISTRO GERAL



1º Oficial de Registro de Imóveis,  
Títulos e Documentos e  
Civil de Pessoa Jurídica de Jundiaí

matrícula  
**131.838**

folha  
**01**

Jundiaí, 18 de outubro de 2012.

**IMÓVEL:** UM LOTE DE TERRENO sob número nove (09) da Quadra "B" da Regularização do Loteamento de Interesse Social denominado "Conjunto Habitacional Parque dos Ingás", situado nesta cidade e comarca, com a área de cento e vinte e seis metros quadrados (126,00m²), que assim se descreve: Inicia-se junto ao lote oito (08); mede sete metros e vinte centímetros (7,20m) de frente para a Rua C (Olimpio de Oliveira); mede dezessete metros e cinquenta centímetros (17,50m) do lado direito de quem da rua olha para o lote e confronta com o lote oito (08); mede dezessete metros e cinquenta centímetros (17,50m) do lado esquerdo e confronta com o lote dez (10) e mede sete metros e vinte centímetros (7,20m) nos fundos e confronta com a Área de Lazer Dois (02).

**CONTRIBUINTE:** 65.031.0027 (em área maior).

**PROPRIETÁRIO:** DAE S.A. ÁGUA E ESGOTO, com sede nesta cidade, na Rodovia Vereador Geraldo Dias n.º 1.500, Vila Formosa, inscrito no CNPJ/MF. sob n.º 03.582.243/0001-73.

**REGISTROS ANTERIORES:** R.2 feito em 18 de agosto de 2008 e R.4 feito aos 18 de outubro de 2012, todos na Matrícula n.º 92.003, desta Serventia.

A Substituta do Oficial, *[Assinatura]*

EM BRANCO

1º Oficial de Registro de Imóveis e Anexos  
Comarca de Jundiaí - SP

11160-9-AA 097123

11160-9-075001-105000-0314



LIVRO N.º 2 - REGISTRO GERAL

matrícula \_\_\_\_\_ data \_\_\_\_\_  
ano \_\_\_\_\_

CERTIFICO a pedido da pessoa interessada, que conforme buscas realizadas até 30/04/2014 (nos termos da autorização da MMª Juíza Corregedora Permanente através do processo 0028/05), a presente certidão é extraída nos termos do art. 19 parágrafo 1º da lei 6.015/73, do imóvel da matrícula n.º 131838, em relação ao qual, em havendo ALIENAÇÕES, ÔNUS REAIS E AÇÕES REAIS E PESSOAIS OU REIPERSECUTÓRIAS, estão os mesmos integralmente noticiados na presente cópia reprográfica. Dou fé.

Jundiá, 05 de maio de 2014.

- ( ) Maria Augusta Galvão  
( ) Shirley Carolina Nascimento Souza  
(x) Ana Carolina Pibyan Moraes  
( ) Natália Ribeiro Mergulhão  
( ) Andréssa Regina Nunes de Moraes  
ESCREVENTES AUTORIZADAS

EMOLUMENTOS: R\$24,04  
ESTADO: R\$6,84  
IPESR: R\$5,06  
REG. CIVIL: R\$1,27  
TRIB. JUSTIÇA: R\$1,27  
TOTAL: R\$38,48  
PROTOCOLO N.º 645.771



REPÚBLICA FEDERATIVA  
DO BRASIL



1º Oficial de Registro de Imóveis,  
Títulos e Documentos e  
Civil de Pessoa Jurídica de Jundiaí

fls. 52  
*Avumbi*

LIVRO N.º 2 - REGISTRO GERAL



1º Oficial de Registro de Imóveis,  
Títulos e Documentos e  
Civil de Pessoa Jurídica de Jundiaí

matrícula: **131.839**      ficha: **01**

Jundiaí, 18 de outubro de 2012

**IMÓVEL:** UM LOTE DE TERRENO sob número dez (10) da Quadra "B" da Regularização do Lotiamento de Interesse Social denominado "Conjunto Habitacional Parque dos Ingás", situado nesta cidade e comarca, com a área de cento e vinte e seis metros quadrados (126,00m²), que assim se descreve: Inicia-se junto ao lote nove (09); mede sete metros e vinte centímetros (7,20m) de frente para a Rua C (Olimpio de Oliveira); mede dezessete metros e cinquenta centímetros (17,50m) do lado direito de quem dá a rua olha para o lote e confronta com o lote nove (09); mede dezessete metros e cinquenta centímetros (17,50m) do lado esquerdo e confronta com o lote onze (11) e mede sete metros e vinte centímetros (7,20m) nos fundos e confronta com o lote sete (07).

**CONTRIBUINTE:** 65.031.0027 (em área maior).

**PROPRIETÁRIO:** DAE S.A. ÁGUA E ESGOTO, com sede nesta cidade, na Rodovia Vereador Geraldo Dias n.º 1.500, Vila Formosa, inscrito no CNPJ/MF. sob n.º 03.582.243/0001-73.

**REGISTROS ANTERIORES:** R.2 feito em 18 de agosto de 2008 e R.4 feito aos 18 de outubro de 2012, todos na Matrícula n.º 92.003, desta Serventia.

A Substituta do Oficial *[Assinatura]*

EM BRANCO

1º Oficial de Registro de Imóveis e Anexos  
Comarca de Jundiaí - SP

11160-9-AA 097124

11160-9-075001-105000-0314





LIVRO N.º 2 - REGISTRO GERAL

matrícula \_\_\_\_\_ data \_\_\_\_\_

CERTIFICO a pedido de pessoa interessada, que conforme buscas realizadas até 30/04/2014 (nos termos da autorização da MMª Juíza Corregedora Permanente através do processo 0028/05), a presente certidão é extraída nos termos do art. 19 parágrafo 1.º da lei 6.015/73, do imóvel da matrícula n.º 131839, em relação ao qual, em havendo ALIENAÇÕES, ÔNUS REAIS E AÇÕES REAIS E PESSOAIS OU REIPERSECUTÓRIAS, estão os mesmos integralmente noticiados na presente cópia reprográfica. Dou fé.

Jundiaí, 05 de maio de 2014.

( ) Maria Augusta Galvão  
( ) Shirley Carolina Nascimento Souza  
( ) Ana Carolina Piovan Moraes  
( ) Natália Ribeiro Mergulhão  
( ) Andressa Regina Nunes de Moraes  
ESCREVENTES AUTORIZADAS

EMOLUMENTOS: R\$24,04  
ESTADO: R\$6,84  
IPESP: R\$5,06  
REG. CIVIL: R\$1,27  
TRIB. JUSTIÇA: R\$1,27  
TOTAL: R\$38,48  
PROTOCOLO Nº 645.771



REPÚBLICA FEDERATIVA DO BRASIL



1º Oficial de Registro de Imóveis,  
Títulos e Documentos e  
Civil de Pessoa Jurídica de Jundiaí

fls. 53  
Luciano

LIVRO N.º 2 - REGISTRO GERAL



1º Oficial de Registro de Imóveis,  
Títulos e Documentos e  
Civil de Pessoa Jurídica de Jundiaí

Matrícula  
131.840

Ação  
01

Jundiaí, 18 de outubro de 2012

**IMÓVEL:** UM LOTE DE TERRENO sob número onze (11) da Quadra "B" da Regularização do Loteamento de Interesse Social denominado "Conjunto Habitacional Parque dos Ingás", situado nesta cidade e comarca, com a área de cento e vinte e seis metros quadrados (126,00m²), que assim se descreve: Inicia-se junto ao lote dez (10); mede sete metros e vinte centímetros (7,20m) de frente para a Rua C (Olimpio de Oliveira); mede dezessete metros e cinquenta centímetros (17,50m) do lado direito de quem da rua olha para o lote e confronta com o lote dez (10); mede dezessete metros e cinquenta centímetros (17,50m) do lado esquerdo e confronta com o lote doze (12) e mede sete metros e vinte centímetros (7,20m) nos fundos e confronta com o lote seis (06).

**CONTRIBUINTE:** 65.031.0027 (em área maior).

**PROPRIETÁRIO:** DAE S.A. ÁGUA E ESGOTO, com sede nesta cidade, na Rodovia Vereador Geraldo Dias n.º 1.500, Vila Formosa, inscrito no CNPJ/MF. sob n.º 03.582.243/0001-73.

**REGISTROS ANTERIORES:** R.2 feito em 18 de agosto de 2008 e R.4 feito aos 18 de outubro de 2012, todos na Matrícula n.º 92.003, desta Serventia.

A Substituta do Oficial,

EM BRANCO

1º Oficial de Registro de Imóveis e Anexos  
Comarca de Jundiaí - SP

11160-9 - AA 097125

11160-9-0975001-105000-0314



LIVRO Nº 2 - REGISTRO GERAL

matrícula \_\_\_\_\_ data \_\_\_\_\_

CERTIFICO a pedido de pessoa interessada, que conforme buscas realizadas até 30/04/2014 (nos termos da autorização da MMª Juíza Corregedora Permanente através do processo 0028/05), a presente certidão é extraída nos termos do art. 19 parágrafo 1º da lei 6.015/73, do imóvel da matrícula n.º 131840, em relação ao qual, em havendo ALIENAÇÕES, ÔNUS REAIS E AÇÕES REAIS E PESSOAIS OU REPERSECUTÓRIAS, estão os mesmos integralmente noticiados na presente cópia reprográfica. Dou' fé.

Jundiaí, 05 de Maio de 2014.

( ) Maria Augusta Galvão  
( ) Shirley Carolina Nascimento Souza  
(x) Ana Carolina Piovan Moraes  
( ) Natalia Ribeiro Mergulhão  
( ) Andressa Regina Nunes de Moraes  
ESCREVENTES AUTORIZADAS

EMOLUMENTOS: R\$24,04  
ESTADO: R\$6,84  
IPESP: R\$5,06  
REG. CIVIL: R\$1,27  
TRIB. JUSTIÇA: R\$1,27  
TOTAL: R\$38,48  
PROTOCOLO Nº 645.771



REPÚBLICA FEDERATIVA DO BRASIL



1º Oficial de Registro de Imóveis,  
Títulos e Documentos e  
Civil de Pessoa Jurídica de Jundiaí

fls. 54  
*Américo N. da S.*

LIVRO N.º 2 - REGISTRO GERAL



1º Oficial de Registro de Imóveis,  
Títulos e Documentos e  
Civil de Pessoa Jurídica de Jundiaí

matrícula  
131.841

folha  
01

Jundiaí, 18 de outubro de 2012

**IMÓVEL:** - UM LOTE DE TERRENO sob número doze (12) da Quadra "B" da Regularização do Loteamento de Interesse Social denominado "Conjunto Habitacional Parque dos Ingás", situado nesta cidade e comarca, com a área de cento e vinte e seis metros quadrados (126,00m²), que assim se descreve: Inicia-se junto ao lote onze (11); mede sete metros e vinte centímetros (7,20m) de frente para a Rua C (Olimpio de Oliveira); mede dezessete metros e cinquenta centímetros (17,50m) do lado direito de quem da rua Olha para o lote e confronta com o lote onze (11); mede dezessete metros e cinquenta centímetros (17,50m) do lado esquerdo e confronta com o lote treze (13); e mede sete metros e vinte centímetros (7,20m) nos fundos e confronta com o lote 05.

**CONTRIBUINTE:** - 65.031.0027 (em área maior).

**PROPRIETÁRIO:** - DAE S.A. ÁGUA E ESGOTO, com sede nesta cidade, na Rodovia Vereador Geraldo Dias n.º 1.500, Vila Formosa, inscrito no CNPJ/MF, sob n.º 03.582/243/0001-73.

**REGISTROS ANTERIORES:** - R.2 feito em 18 de agosto de 2008 e R.4 feito aos 18 de outubro de 2012, todos na Matrícula n.º 92.003, desta Serventia.

A Substituta do Oficial, *[Assinatura]*

EM BRANCO

1º Oficial de Registro de Imóveis e Anexos  
Comarca de Jundiaí - SP

11160-9-AA 097126

11160-9-075001-105000-0314



LIVRO N.º 2 - REGISTRO GERAL

matrícula \_\_\_\_\_ f.º \_\_\_\_\_  
v.º \_\_\_\_\_

CERTIFICO a pedido de pessoa interessada, que conforme buscas realizadas até 30/04/2014 (nos termos da autorização da MMª Juíza, Corregedora Permanente através do processo 0028/05), a presente certidão é extraída nos termos do art. 19 parágrafo 1º da lei 6.015/73, do imóvel da matrícula n.º 131841, em relação ao qual, em havendo ALIENAÇÕES, ÔNUS REAIS E AÇÕES REAIS E PESSOAIS OU REPERSECUTÓRIAS, estão os mesmos integralmente noticiados na presente cópia replicada. Deu fé.

Jundiaí, 05 de maio de 2014.

- ( ) Maria Augusta Galvão  
( ) Shirley Carolina Nascimento Souza  
(x) Ana Carolina Fiovan Moraes  
( ) Natalia Ribeiro Mergulhão  
( ) Andréssa Regina Nunes de Moraes  
ESCREVENTES AUTORIZADAS

EMOLUMENTOS: R\$24,04  
ESTADO: R\$6,84  
IPESP: R\$5,06  
REG. CIVIL: R\$1,27  
TRIB. JUSTIÇA: R\$1,27  
TOTAL: R\$38,48  
PROTOCOLO N° 645.771.



REPÚBLICA FEDERATIVA DO BRASIL



1º Oficial de Registro de Imóveis,  
Títulos e Documentos e  
Civil de Pessoa Jurídica de Jundiá

fls. 55  
Lucas Nli.

LIVRO N.º 2 - REGISTRO GERAL



1º Oficial de Registro de Imóveis,  
Títulos e Documentos e  
Civil de Pessoa Jurídica de Jundiá

matrícula  
131.842

folha  
01

Jundiá, 18 de outubro de 2012

**IMÓVEL:** UM LOTE DE TERRENO sob número treze (13) da Quadra "B" da Regularização do Loteamento de Interesse Social denominado "Conjunto Habitacional Parque dos Ingás", situado nesta cidade e comarca, com a área de cento e vinte e seis metros quadrados (126,00m²), que assim se descreve: Inicia-se junto ao lote doze (12); mede sete metros e vinte centímetros (7,20m) de frente para a Rua C (Olimpio da Oliveira); mede dezessete metros e cinquenta centímetros (17,50m) do lado direito de quem da rua olha para o lote e confronta com o lote doze (12); mede dezessete metros e cinquenta centímetros (17,50m) do lado esquerdo e confronta com o lote quatorze (14) e mede sete metros e vinte centímetros (7,20m) nos fundos e confronta com o lote quatro (04).

**CONTRIBUINTE:** 65.031.0027 (em área maior).

**PROPRIETÁRIO:** DAE S.A. ÁGUA E ESGOTO, com sede nesta cidade, na Rodovia Vereador Geraldo Dias n.º 1.500, Vila Formosa, inscrito no CNPJ/MF. sob n.º 03.582.243/0001-73.

**REGISTROS ANTERIORES:** R.2 feito em 18 de agosto de 2008 e R.4 feito aos 18 de outubro de 2012, todos na Matrícula n.º 92.003, desta Serventia.

A Substituta do Oficial,

EM BRANCO

1º Oficial de Registro de Imóveis e Anexos  
Comarca de Jundiá - SP

11160-9-AA 097127



LIVRO N.º 2 - REGISTRO GERAL

matrícula \_\_\_\_\_ ficha \_\_\_\_\_

CERTIFICO a pedido de pessoa interessada, que conforme buscas realizadas até 30/04/2014 (nos termos da autorização da MMª Juíza Corregedora Permanente através do processo 0028/05), a presente certidão é extraída nos termos do art. 19 parágrafo 1º da lei 6.015/73, do imóvel da matrícula n.º 131842, em relação ao qual, em havendo ALIENAÇÕES, ÔNUS REAIS E AÇÕES REAIS E PESSOAIS OU REIPERSECUTÓRIAS, estão os mesmos integralmente noticiados na presente cópia reprográfica. Dou fé.

Jundiá, 05 de maio de 2014.

( ) Maria Augusta Galvão  
( ) Shirley Carolina Nascimento Souza  
(x) Ana Carolina Piovan Moraes  
( ) Natália Ribeiro Mergulhão  
( ) Andressa Regina Nunes de Moraes  
ESCREVENTES AUTORIZADAS

EMOLUMENTOS: R\$24,04  
ESTADO: R\$6,84  
IPESP: R\$5,06  
REG. CIVIL: R\$1,27  
TRIB. JUSTIÇA: R\$1,27  
TOTAL: R\$38,48  
PROTOCOLO N° 645.771



REPÚBLICA FEDERATIVA  
DO BRASIL



1º Oficial de Registro de Imóveis,  
Títulos e Documentos e  
Civil de Pessoa Jurídica de Jundiaí

fls. 56  
Lucas ml.

LIVRO N.º 2 - REGISTRO GERAL



1º Oficial de Registro de Imóveis,  
Títulos e Documentos e  
Civil de Pessoa Jurídica de Jundiaí

matrícula  
**131.843**

folha  
**01**

Jundiaí, 18 de outubro de 2012

**IMÓVEL:-** UM LOTE DE TERRENO sob número quatorze (14) da Quadra "B" da Regularização do Loteamento de Interesse Social denominado "Conjunto Habitacional Parque dos Ingás", situado nesta cidade e comarca, com a área de cento e vinte e seis metros quadrados (126,00m²), que assim se descreve: Inicia-se junto ao lote treze (13); mede sete metros e vinte centímetros (7,20m) de frente para a Rua C (Olimpio de Oliveira); mede dezessete metros e cinquenta centímetros (17,50m) do lado direito de quem da rua olha para o lote e confronta com o lote treze (13); mede dezessete metros e cinquenta centímetros (17,50m) do lado esquerdo e confronta com o lote quinze (15) e mede sete metros e vinte centímetros (7,20m) nos fundos e confronta com o lote três (03).

**CONTRIBUINTE:-** 65.031.0027 (em área maior).

**PROPRIETÁRIO:-** DAE S.A. ÁGUA E ESGOTO, com sede nesta cidade, na Rodovia Vereador Geraldo Dias n.º 1.500, Vila Formosa, inscrito no CNPJ/MF. sob n.º 03.582.243/0001-73.

**REGISTROS ANTERIORES:-** R.2 feito em 18 de agosto de 2008 e R.4 feito aos 18 de outubro de 2012, todos na Matrícula n.º 92.003, desta Serventia.

A Substituta do Oficial,

EM BRANCO

1º Oficial de Registro de Imóveis e Anexos  
Comarca de Jundiaí - SP

11160-9-AA 097128

11160-9-075001-105000-0314



LIVRO N.º 2 - REGISTRO GERAL

matrícula \_\_\_\_\_  
folha \_\_\_\_\_  
voto \_\_\_\_\_

CERTIFICO a pedido de pessoa interessada, que conforme buscas realizadas até 30/04/2014 (nos termos da autorização da MMª Juíza Corregedora Permanente através do processo 0028/05), a presente certidão é extraída nos termos do art. 19 parágrafo 1º da lei 6.015/73, do imóvel da matrícula n.º 131843, em relação ao qual, em havendo ALIENAÇÕES, ÔNUS REAIS E AÇÕES REAIS E BESSOAIS OU REIPERSECUTÓRIAS, estão os mesmos integralmente noticiados na presente cópia reprodutiva. Dou fé.

Jundiaí, 05 de maio de 2014.

- ( ) Maria Augusta Galvão  
( ) Shirley Carolina Nascimento Souza  
( ) Ana Carolina Pivon Moraes  
( ) Natalia Ribeiro Mergulhão  
( ) Andressa Regina Nunes de Moraes  
ESCREVENTES AUTORIZADAS

EMOLUMENTOS: R\$24,04  
ESTADO: R\$6,84  
IPESP: R\$5,06  
REG. CIVIL: R\$1,27  
TRIB. JUSTIÇA: R\$1,27  
TOTAL: R\$38,48  
PROTÓCOLO Nº 645.771



fls. 57  
Lucas M. L.

REPÚBLICA FEDERATIVA  
do BRASIL

1º Oficial de Registro de Imóveis,  
Títulos e Documentos e  
Civil de Pessoa Jurídica de Jundiaí

LIVRO N.º 2 - REGISTRO GERAL



1º Oficial de Registro de Imóveis,  
Títulos e Documentos e  
Civil de Pessoa Jurídica de Jundiaí

matrícula  
**131.844**

ficha  
**01**

Jundiaí, 18 de outubro de 2012.

**IMÓVEL:** - UM LOTE DE TERRENO sob número quinze (15) da Quadra "B" da Regularização do Loteamento de Interesse Social denominado "Conjunto Habitacional Parque dos Ingás", situado nesta cidade e comarca, com a área de cento e vinte e seis metros quadrados (126,00m²), que assim se descreve: Inicia-se junto ao lote quatorze (14); mede sete metros e vinte centímetros (7,20m) de frente para a Rua C (Olimpio de Oliveira); mede dezessete metros e cinquenta centímetros (17,50m) do lado direito de quem da rua olha para o lote e confronta com o lote quatorze (14); mede dezessete metros e cinquenta centímetros (17,50m) do lado esquerdo e confronta com o lote dezesseis (16) e mede sete metros e vinte centímetros (7,20m) nos fundos e confronta com o lote dois (02).

**CONTRIBUINTE:** - 65.031.0027 (em área maior).

**PROPRIETÁRIO:** - DAE S.A. ÁGUA E ESGOTO, com sede nesta cidade, na Rodovia Vereador Geraldo Dias n.º 1.500, Vila Formosa, inscrito no CNPJ/MF. sob n.º 03.582.243/0001-73.

**REGISTROS ANTERIORES:** - R.2 feito em 18 de agosto de 2008 e R.4 feito aos 18 de outubro de 2012, todos na Matrícula n.º 92.003, desta Serventia.

A Substituta do Oficial,

EM BRANCO

1º Oficial de Registro de Imóveis e Anexos  
Comarca de Jundiaí - SP

11160-9-025001-105000-0374  
11160-9-AA 097129

LIVRO N.º 2 - REGISTRO GERAL

matrícula \_\_\_\_\_ data \_\_\_\_\_

CERTIFICO a pedido de pessoa interessada, que conforme buscas realizadas até 30/04/2014 (nos termos da autorização da MMª Juíza Corregedora Permanente através do processo 0028/05), a presente certidão é extraída nos termos do art. 19 parágrafo 1º da lei 6.015/73, do imóvel da matrícula n.º 131844, em relação ao qual, em havendo ALIENAÇÕES, ÔNUS REAIS E AÇÕES REAIS E PESSOAIS OU REIPERSECUTÓRIAS, estão os mesmos integralmente noticiados na presente cópia reprográfica. Dou fé.

Jundiaí, 05 de maio de 2014.

( ) Maria Augusta Galvão  
( ) Shirley Carolina Nascimento Souza  
( ) Ana Carolina Piovan Moraes  
( ) Natalia Ribeiro Mergulhão  
( ) Andressa Regina Nunes de Moraes  
ESCREVENTES AUTORIZADAS

EMOLUMENTOS: R\$24,04  
ESTADO: R\$6,84  
IPESP: R\$5,06  
REG. CIVIL: R\$1,27  
TRIB. JUSTIÇA: R\$1,27  
TOTAL: R\$38,48  
PROTOCOLO Nº 645.771



REPUBLICA FEDERAL DO BRASIL



1º Oficial de Registro de Imóveis,  
Títulos e Documentos e  
Civil de Pessoa Jurídica de Jundiaí

fls. 58  
Lucas M.B.

LIVRO N.º 2 - REGISTRO GERAL



1º Oficial de Registro de Imóveis,  
Títulos e Documentos e  
Civil de Pessoa Jurídica de Jundiaí

matrícula  
**131.845**

fólya  
**01**

Jundiaí, 18 de outubro de 2012

**IMÓVEL:-** UM LOTE DE TERRENO sob número dezessets (16) da Quadra "B" da Regularização do Loteamento de Interesse Social denominado "Conjunto Habitacional Parque dos Ingás", situado nesta cidade e comarca, com a área de cento e vinte e seis metros quadrados (126,00m²), que assim se descreve: inicia-se junto ao lote quinze (15); mede sete metros e vinte centímetros (7,20m) de frente para a Rua C (Olimpio de Oliveira); mede dezessete metros e cinquenta centímetros (17,50m) do lado direito de quem da rua olha para o lote e confronta com o lote quinze (15); mede dezessete metros e cinquenta centímetros (17,50m) do lado esquerdo e confronta com a Área Institucional e mede sete metros e vinte centímetros (7,20m) nos fundos e confronta com o lote um (01).

**CONTRIBUINTE:-** 65.031.0027 (em área maior).

**PROPRIETÁRIO:-** DAE S.A. ÁGUA E ESGOTO, com sede nesta cidade, na Rodovia Vereador Geraldo Dias n.º 1.500, Vila Formosa, inscrito no CNPJ/MF. sob n.º 03.582.243/0001-73.

**REGISTROS ANTERIORES:-** R.2 feito em 18 de agosto de 2008 e R.4 feito aos 18 de outubro de 2012, todos na Matrícula n.º 92.003, desta Serventia.

A Substituta do Oficial,

EM BRANCO

1º Oficial de Registro de Imóveis e Anexos  
Comarca de Jundiaí - SP

11160-9 - AA 097130

11160-9-075001-105000-0314



LIVRO N.º 2 - REGISTRO GERAL

matrícula \_\_\_\_\_ data \_\_\_\_\_ volume \_\_\_\_\_

CERTIFICO a pedido de pessoa interessada, que conforme buscas realizadas até 30/04/2014 (nos termos da autorização da MMª Juíza Corregedora Permanente através do processo 0028/05), a presente certidão é extraída nos termos do art. 19 parágrafo 1º da lei 6.015/73, do imóvel da matrícula n.º 131845, em relação ao qual, em havendo ALIENAÇÕES, ÔNUS REAIS E AÇÕES REAIS E PESSOAIS OU REIPERSECUTORIAS, estão os mesmos integralmente noticiados na presente cópia reprográfica. Dou fé.

Jundiá, 25 de maio de 2014.

( ) Maria Augusta Galvão  
( ) Shirley Carolina Nascimento Souza  
(x) Ana Carolina Piovan Moraes  
( ) Natália Ribeiro Mergulhão  
( ) Andersona Regina Nunes de Moraes  
ESCREVENTES AUTORIZADAS

EMOLUMENTOS: R\$24,04  
ESTADO: R\$6,84  
IPESP: R\$5,06  
REG. CIVIL: R\$1,27  
TRIB. JUSTIÇA: R\$1,27  
TOTAL: R\$38,48  
PROTOCOLO Nº 645.771



REPÚBLICA FEDERATIVA  
DO BRASIL



1º Oficial de Registro de Imóveis,  
Títulos e Documentos e  
Civil de Pessoa Jurídica de Jundiá

fls. 59  
Luciano M.

LIVRO N.º 2 - REGISTRO GERAL

Matrícula  
**131.846**

Folha  
**01**



1º Oficial de Registro de Imóveis,  
Títulos e Documentos e  
Civil de Pessoa Jurídica de Jundiá

Jundiá, 18 de outubro de 2012

**IMÓVEL:- UM LOTE DE TERRENO** sob número um (01) da Quadra "C" da Regularização do Loteamento de Interesse Social denominado "Conjunto Habitacional Parque dos Ingás", situado nesta cidade e comarca, com a área de 122,47 metros quadrados, que assim se descreve: inicia-se junto à Rua C (Olimpio de Oliveira); mede um metro e quarenta e quatro centímetros (1,44m) em reta, de frente para a Rua C (Olimpio de Oliveira); mede nove metros e quarenta e três centímetros (9,43m) em curva de raio seis metros (6,00m) à esquerda de frente para a Rua B (Benedicto de Paula), onze metros e cinquenta centímetros (11,50m) do lado direito de quem da rua olha para o lote e confronta com a Rua B (Benedicto de Paula); mede dezessete metros e cinquenta centímetros (17,50m) do lado esquerdo e confronta com o lote dois (02) e mede sete metros e quarenta e quatro centímetros (7,44m) nos fundos e confronta com o lote vinte e seis (26).

**CONTRIBUINTE:-** 65.031.0027 (em área maior).

**PROPRIETÁRIO:-** DAE S.A. ÁGUA E ESGOTO, com sede nesta cidade, na Rodovia Vereador Geraldo Dias n.º 1.500, Vila Formosa, inscrito no CNPJ/MF. sob n.º 03.582.243/0001-73.

**REGISTROS ANTERIORES:-** R.2 feito em 18 de agosto de 2008 e R.4 feito aos 18 de outubro de 2012, todos na Matrícula n.º 92.003, desta Serventia.

A Substituta do Oficial,

EM BRANCO

1º Oficial de Registro de Imóveis e Anexos  
Comarca de Jundiá - SP

11160-9-AA 097131

11160-9-075001-105000-0314



LIVRO N.º 2 - REGISTRO GERAL

matrícula \_\_\_\_\_ data \_\_\_\_\_

CERTIFICO a pedido de pessoa interessada, que conforme buscas realizadas até 30/04/2014 (nos termos da autorização da MMª Juíza Corregedora Permanente através do processo 0028/05), a presente certidão é extraída nos termos do art. 19 parágrafo 1º da lei 6.015/73, do imóvel da matrícula n.º 131846, em relação ao qual, em havendo ALIENAÇÕES, ÔNUS REAIS E AÇÕES REAIS E/OU PESSOAIS OU REIPERSECUTÓRIAS, estão os mesmos integralmente noticiados na presente cópia reprográfica. Dou fé.

Jundiaí, 05 de maio de 2014.

- ( ) Maria Augusta Galvão  
( ) Shirley Carolina Nascimento Souza  
(x) Ana Carolina Piovan Moraes  
( ) Natalia Ribeiro Mergulhão  
( ) Andressa Regina Nunes de Moraes  
ESCREVENTES AUTORIZADAS

EMOLUMENTOS: R\$24,04  
ESTADO: R\$6,84  
IPESP: R\$5,06  
REG. CIVIL: R\$1,27  
TRIB. JUSTIÇA: R\$1,27  
TOTAL: R\$38,48  
PROTOCOLO Nº 645.771



fls. 60  
Lucas M. B.

1º Oficial de Registro de Imóveis,  
Títulos e Documentos e  
Civil de Pessoa Jurídica de Jundiaí

LIVRO N.º 2 - REGISTRO GERAL



1º Oficial de Registro de Imóveis,  
Títulos e Documentos e  
Civil de Pessoa Jurídica de Jundiaí

Matrícula: **131.847**      Arquivo: **01**

Jundiaí, 18 de outubro de 2012

**IMÓVEL:** UM LOTE DE TERRENO sob número dois (02) da Quadra "C" da Regularização do Loteamento de Interesse Social denominado "Conjunto Habitacional Parque dos Ingás", situado nesta cidade e comarca, com a área de cento e vinte e seis metros quadrados (126,00m²), que assim se descreve: Inicia-se junto ao lote um (01); mede sete metros e vinte centímetros (7,20m) de frente para a Rua C (Olimpio de Oliveira); mede dezessete metros e cinquenta centímetros (17,50m) do lado direito de quem da rua olha para o lote e confronta com o lote um (01); mede dezessete metros e cinquenta centímetros (17,50m) do lado esquerdo e confronta com o lote três (03) e mede sete metros e vinte centímetros (7,20m) nos fundos e confronta com o lote vinte e cinco (25).

**CONTRIBUINTE:**- 65.031.0027 (em área maior).

**PROPRIETÁRIO:**- DAE S.A. ÁGUA E ESGOTO, com sede nesta cidade, na Rodovia Vereador Geraldo Dias n.º 1.500, Vila Formosa, inscrito no CNPJ/MF. sob n.º 03.582.243/0001-73.

**REGISTROS ANTERIORES:**- R.2 feito em 18 de agosto de 2008 e R.4 feito aos 18 de outubro de 2012, todos na Matrícula n.º 92.003, desta Serventia.

A Substituta do Oficial,

EM BRANCO

1º Oficial de Registro de Imóveis e Anexos  
Comarca de Jundiaí - SP

11160-9 - AA 097132

11160-9-075001-105000-0314





LIVRO Nº 2 - REGISTRO GERAL

matrícula \_\_\_\_\_ ficha \_\_\_\_\_

CERTIFICO a pedido de pessoa interessada, que conforme buscas realizadas até 30/04/2014 (nos termos da autorização da MMª Juíza Corregedora Permanente através do processo 0028/05), a presente certidão é extraída nos termos do art. 19 parágrafo 1º da lei 6.015/73, do imóvel da matrícula n.º 131847, em relação ao qual, em havendo **ALENAÇÕES, ÔNUS REAIS E AÇÕES REAIS E PESSOAIS OU REIPERSECUTORIAS**, estão os mesmos integralmente noticiados na presente cópia reprográfica. Dou fé.

Jundiaí, 05 de maio de 2014.

( ) Maria Augusta Galvão  
( ) Shirley Carolina Nascimento Souza  
(x) Ana Carolina Pivvan Moraes  
( ) Natália Ribeiro Mergulhão  
(x) Andreza Regina Nunes de Moraes  
**ESCREVENTES AUTORIZADAS**

EMOLUMENTOS: R\$24,04  
ESTADO: R\$6,84  
IPESP: R\$5,06  
REG. CIVIL: R\$1,27  
TRIB. JUSTIÇA: R\$1,27  
TOTAL: R\$38,48  
PROTOCOLO Nº 645.771



fls. 61  
Lucas M.L.

1º Oficial de Registro de Imóveis,  
Títulos e Documentos e  
Civil de Pessoa Jurídica de Jundiaí

LIVRO N.º 2 - REGISTRO GERAL



1º Oficial de Registro de Imóveis,  
Títulos e Documentos e  
Civil de Pessoa Jurídica de Jundiaí

matrícula  
**131.848**

folha  
**- 01 -**

Jundiaí, 18 de outubro de 2012

**IMÓVEL:** - UM LOTE DE TERRENO sob número três (03) da Quadra "C" da Regularização do Loteamento de Interesse Social denominado "Conjunto Habitacional Parque dos Ingás", situado nesta cidade e comarca, com a área de cento e vinte e seis metros quadrados (126,00m²), que assim se descreve: inicia-se junto ao lote dois (02); mede sete metros e vinte centímetros (7,20m) de frente para a Rua C (Olimpio de Oliveira); mede dezessete metros e cinquenta centímetros (17,50m) do lado direito de quem da rua olha para o lote e confronta com o lote dois (02); mede dezessete metros e cinquenta centímetros (17,50m) do lado esquerdo e confronta com o lote quatro (04) e mede sete metros e vinte centímetros (7,20m) nos fundos e confronta com o lote vinte e quatro (24).

**CONTRIBUINTE:** - 65.031.0027 (em área maior).

**PROPRIETÁRIO:** - DAE S.A. ÁGUA E ESGOTO, com sede nesta cidade, na Rodovia Vereador Geraldo Dias n.º 1.500, Vila Formosa, inscrito no CNPJ/MF. sob n.º 03.582.243/0001-73.

**REGISTROS ANTERIORES:** - R.2 feito em 18 de agosto de 2008 e R.4 feito aos 18 de outubro de 2012, todos na Matrícula n.º 92.003, desta Serventia.

A Substituta do Oficial,

EM BRANCO

1º Oficial de Registro de Imóveis e Anexos  
Comarca de Jundiaí - SP

11160-9-AA 097133

11160-9-07503-105006-0314



LIVRO N.º 2 - REGISTRO GERAL

matrícula \_\_\_\_\_ fls. \_\_\_\_\_  
venc. \_\_\_\_\_

CERTIFICO a pedido de pessoa interessada, que conforme buscas realizadas até 30/04/2014 (nos termos da autorização da MMª Juíza Corregedora Permanente através do processo 0028/05), a presente certidão é extraída nos termos do art. 19 parágrafo 1º da lei 6.015/73, do imóvel da matrícula n.º 131848, em relação ao qual, em havendo ALIENAÇÕES ÔNUS REAIS E AÇÕES REAIS E PESSOAIS OU REIPERSECUTÓRIAS, estão os mesmos integralmente noticiados na presente cópia reprográfica. Dou fé.

Jundiaí, 05 de maio de 2014.

( ) Maria Augusta Galvão  
( ) Shirley Carolina Nascimento Spouza  
(x) Ana Carolina Piovan Moraes  
( ) Natalia Ribeiro Mergulhão  
( ) Andressa Regina Nunes de Moraes  
ESCREVENTES AUTORIZADAS

EMOLUMENTOS: R\$24,04  
ESTADO: R\$6,84  
IPESP: R\$5,06  
REG. CIVIL: R\$1,27  
TRIB. JUSTIÇA: R\$1,27  
TOTAL: R\$38,48  
PROTOCOLO N° 645.771



REPÚBLICA FEDERATIVA DO BRASIL



1º Oficial de Registro de Imóveis,  
Títulos e Documentos e  
Civil de Pessoa Jurídica de Jundiáí

fls. 62  
Lucas M. L.

LIVRO N.º 2 - REGISTRO GERAL



1º Oficial de Registro de Imóveis,  
Títulos e Documentos e  
Civil de Pessoa Jurídica de Jundiáí

matrícula  
131.849

folha  
01

Jundiáí, 18 de outubro de 2012

**IMÓVEL:-** UM LOTE DE TERRENO sob número quatro (04) da Quadra "C", da Regularização do Loteamento de Interesse Social denominado "Conjunto Habitacional Parque dos Ingás", situado nesta cidade e comarca, com a área de cento e vinte e seis metros quadrados (126,00m²), que assim se descreve: Inicia-se junto ao lote três (03); mede sete metros e vinte centímetros (7,20m) de frente para a Rua C (Olimpio de Oliveira); mede dezessete metros e cinquenta centímetros (17,50m) do lado direito de quem da rua olha para o lote e confronta com o lote três (03); mede dezessete metros e cinquenta centímetros (17,50m) do lado esquerdo e confronta com o lote cinco (05) e mede sete metros e vinte centímetros (7,20m) nos fundos e confronta com o lote vinte e três (23).

**CONTRIBUINTE:-** 65.031.0027 (em área maior).

**PROPRIETÁRIO:-** DAE S.A. ÁGUA E ESGOTO, com sede nesta cidade, na Rodovia Vereador Geraldo Dias n.º 1.500, Vila Formosa, inscrito no CNPJ/MF. sob n.º 03.582.243/0001-73.

**REGISTROS ANTERIORES:-** R.2 feito em 18 de agosto de 2008 e R.4 feito aos 18 de outubro de 2012, todos na Matrícula n.º 92.003, desta Serventia.

A Substituta do Oficial,

EM BRANCO

1º Oficial de Registro de Imóveis e Anexos  
Comarca de Jundiáí - SP

11160-9-AA 097134

11160-9-075001-105000-0314



LIVRO Nº 2 - REGISTRO GERAL

matrícula \_\_\_\_\_  
\_\_\_\_\_

CERTIFICO a pedido de pessoa interessada, que conforme buscas realizadas até 30/04/2014 (nos termos da autorização da MMª Juíza Corregedora Permanente através do processo 0028/05), a presente certidão é extraída nos termos do art. 19 parágrafo 1º da lei 6.015/73, do imóvel da matrícula nº 131849, em relação ao qual, em havendo ALIENAÇÕES, ÔNUS REAIS E AÇÕES REAIS E PESSOAIS OU REIPERSECUTÓRIAS, estão os mesmos integralmente noticiados na presente cópia reprográfica. Dou fé.

Jundiá, 05 de maio de 2014.

( ) Maria Augusta Galvão  
( ) Shirley Carolina Nascimento Souza  
( ) Ana Carolina Piovan Moraes  
( ) Natalia Ribeiro Mergulhão  
( ) Andressa Regina Nunes de Moraes  
ESCREVENTES AUTORIZADAS

EMOLUMENTOS: R\$24,04  
ESTADO: R\$6,84  
IPESP: R\$5,06  
REG. CIVIL: R\$1,27  
TRIB. JUSTIÇA: R\$1,27  
TOTAL: R\$38,48  
PROTOCOLO Nº 645.774



REPÚBLICA FEDERAL DO BRASIL



1º Oficial de Registro de Imóveis,  
Títulos e Documentos e  
Civil de Pessoa Jurídica de Jundiaí

fls. 63  
*Luciano P.*

LIVRO N.º 2 - REGISTRO GERAL

matrícula  
**131.850**

folha  
**01**



1º Oficial de Registro de Imóveis,  
Títulos e Documentos e  
Civil de Pessoa Jurídica de Jundiaí

Jundiaí, 18 de outubro de 2012

**IMÓVEL:- UM LOTE DE TERRENO** sob número cinco (05) da Quadra "C" da Regularização do Loteamento de Interesse Social denominado "Conjunto Habitacional Parque dos Ingás", situado nesta cidade e comarca, com a área de cento e vinte e seis metros quadrados (126,00m²), que assim se descreve: Inicia-se junto ao lote quatro (04); mede sete metros e vinte centímetros (7,20m) de frente para a Rua C (Olimpio de Oliveira); mede dezessete metros e cinquenta centímetros (17,50m) do lado direito de quem da rua olha para o lote e confronta com o lote quatro (04); mede dezessete metros e cinquenta centímetros (17,50m) do lado esquerdo e confronta com o lote seis (06) e mede sete metros e vinte centímetros (7,20m) nos fundos e confronta com o lote vinte e dois (22).

**CONTRIBUINTE:-** 65.031.0027 (em área maior).

**PROPRIETÁRIO:-** DAE S.A. ÁGUA E ESGOTO, com sede nesta cidade, na Rodovia Vereador Geraldo Dias n.º 1.500, Vila Formosa, inscrito no CNPJ/MF. sob n.º 03.582.243/0001-73.

**REGISTROS ANTERIORES:-** R.2 feito em 18 de agosto de 2008 e R.4 feito aos 18 de outubro de 2012, todos na Matrícula n.º 92.003, desta Serventia.

A Substituta do Oficial, *[Assinatura]*

EM BRANCO

1º Oficial de Registro de Imóveis e Anexos  
Comarca de Jundiaí - SP

11160-9 - AA 097135

11160-9-075001-105000-0314



LIVRO N.º 2 - REGISTRO GERAL

matrícula \_\_\_\_\_ ficha \_\_\_\_\_  
verso \_\_\_\_\_

CERTIFICO a pedido de pessoa interessada, que conforme buscas realizadas até 30/04/2014 (nos termos da autorização da MMª Juíza Corregedora Permanente através do processo 0028/05), a presente certidão é extraída nos termos do art. 19 parágrafo 1º da lei 6.015/73, do imóvel da matrícula n.º 131850, em relação ao qual, em havendo ALIENAÇÕES, ÔNUS REAIS E AÇÕES REAIS E PESSOAIS OU REIPERSECUTORIAS, estão os mesmos integralmente noticiados na presente cópia reprográfica. . Dou fé.

Jundiaí, 05 de maio de 2014.

( ) Maria Augusta Galvão  
( ) Shirley Carolina Nascimento Souza  
( ) Ana Carolina Fiovan Moraes  
( ) Natalia Ribeiro Mergulhão  
( ) Andressa Regina Nunes de Moraes  
ESCREVENTES AUTORIZADAS

EMOLUMENTOS: R\$24,04  
ESTADO: R\$6,84  
IPESP: R\$5,06  
REG.CIVIL: R\$1,27  
TRIB. JUSTIÇA: R\$1,27  
TOTAL: R\$38,48  
PROTOCOLO N° 645.774



REPÚBLICA FEDERATIVA DO BRASIL



1º Oficial de Registro de Imóveis,  
Títulos e Documentos e  
Civil de Pessoa Jurídica de Jundiaí

fls. 64  
*Luca...*

LIVRO N.º 2 - REGISTRO GERAL



1º Oficial de Registro de Imóveis,  
Títulos e Documentos e  
Civil de Pessoa Jurídica de Jundiaí

matrícula  
**131.851**

folha  
**01**

Jundiaí, 18 de outubro de 2012

**IMÓVEL:** UM LOTE DE TERRENO sob número seis (06) da Quadra "C" da Regularização do Loteamento de Interesse Social denominado "Conjunto Habitacional Parque dos Ingás", situado nesta cidade e comarca, com a área de cento e vinte e seis metros quadrados (126,00m²) que assim se descreve: Inicia-se junto ao lote cinco (05); mede sete metros e vinte centímetros (7,20m) de frente para a Rua C (Olimpio de Oliveira); mede dezessete metros e cinquenta centímetros (17,50m) do lado direito da quem da rua olha para o lote e confronta com o lote cinco (05); mede dezessete metros e cinquenta centímetros (17,50m) do lado esquerdo e confronta com o lote sete (07) e mede sete metros e vinte centímetros (7,20m) nos fundos e confronta com o lote vinte e um (21).

**CONTRIBUINTE:** 65.031.0027 (em área maior).

**PRÓPRIETÁRIO:** DAE S.A. ÁGUA E ESGOTO, com sede nesta cidade, na Rodovia Vereador Geraldo Dias n.º 1.500, Vila Formosa, inscrito no CNPJ/MF. sob n.º 03.582.243/0001-73.

**REGISTROS ANTERIORES:** R.2 feito em 18 de agosto de 2008 e R.4 feito aos 18 de outubro de 2012, todos na Matrícula n.º 92.003, desta Serventia.

A Substituta do Oficial, *[Signature]*

EM BRANCO

1º Oficial de Registro de Imóveis e Anexos  
Comarca de Jundiaí - SP

11160-9-AA 097136

11160-9-073001-105000-0314





LIVRO N.º 2 - REGISTRO GERAL

matrícula \_\_\_\_\_ data \_\_\_\_\_  
verso \_\_\_\_\_

CERTIFICO a pedido de pessoa interessada, que conforme buscas realizadas até 30/04/2014 (nos termos da autorização da MMª Juíza Corregedora Permanente através do processo 0028/05), a presente certidão é extraída nos termos do art. 19 parágrafo 1º da lei 6.015/73, do imóvel da matrícula n.º 131851, em relação ao qual, em havendo ALIENAÇÕES, ÔNUS REAIS E AÇÕES REAIS E PESSOAIS OU REIPERSECUTÓRIAS, estão os mesmos integralmente noticiados na presente cópia reprográfica. Dou fé.

Jundiaí, 05 de maio de 2014.

( ) Maria Augusta Galvão  
( ) Shirley Carolina Nascimento Souza  
( ) Ana Carolina Piovan Moraes  
( ) Natalia Ribeiro Mergulhão  
( ) Andressa Regina Nunes de Moraes  
ESCREVENTES AUTORIZADAS

EMOLUMENTOS: R\$24,04  
ESTADO: R\$6,84  
IPESP: R\$5,06  
REG. CIVIL: R\$1,27  
TRIB. JUSTIÇA: R\$1,27  
TOTAL: R\$38,48  
PROTOCOLO Nº 645.774



fls. 65  
Luanelli

1º Oficial de Registro de Imóveis,  
Títulos e Documentos e  
Civil de Pessoa Jurídica de Jundiaí

LIVRO N.º 2 - REGISTRO GERAL



1º Oficial de Registro de Imóveis,  
Títulos e Documentos e  
Civil de Pessoa Jurídica de Jundiaí

matrícula  
131.852

ficha  
01

Jundiaí, 18 de outubro de 2012

**IMÓVEL:- UM LOTE DE TERRENO** sob número sete (07) da Quadra "C" da Regularização do Loteamento de Interesse Social denominado "Conjunto Habitacional Parque dos Ingás", situado nesta cidade e comarca, com a área de cento e vinte e seis metros quadrados (126,00m²), que assim se descreve: Inicia-se junto ao lote seis (06); mede sete metros e vinte centímetros (7,20m) de frente para a Rua C (Olimpíq de Oliveira); mede dezessete metros e cinquenta centímetros (17,50m) do lado direito de quem da rua olha para o lote e confronta com o lote seis (06); mede dezessete metros e cinquenta centímetros (17,50m) do lado esquerdo e confronta com o lote oito (08) e mede sete metros e vinte centímetros (7,20m) nos fundos e confronta com o lote vinte (20).

**CONTRIBUINTE:-** 65.031.0027 (em área maior).

**PROPRIETÁRIO:-** DAE S.A. ÁGUA/E ESGOTO, com sede nesta cidade, na Rodovia Vereador Geraldo Dias n.º 1.500, Vila Formosa, inscrito no CNPJ/MF. sob n.º 03.582.243/0001-73.

**REGISTROS ANTERIORES:-** R.2 feito em 18 de agosto de 2008 e R.4 feito aos 18 de outubro de 2012, todos na Matrícula n.º 92.003, desta Serventia.

A Substituta do Oficial,

EM BRANCO

1º Oficial de Registro de Imóveis e Anexos  
Comarca de Jundiaí - SP

11160-9-AA 097137

11160-9-0725031-105000-0314



LIVRO N.º 2 - REGISTRO GERAL

matrícula \_\_\_\_\_ data \_\_\_\_\_  
verso \_\_\_\_\_

CERTIFICO a pedido de pessoa interessada, que conforme buscas realizadas até 30/04/2014 (nos termos da autorização da MMª Juíza Corregedora Permanente através do processo 0028/05), a presente certidão é extraída nos termos do art. 19 parágrafo 1º da lei 6.015/73, do imóvel da matrícula n.º 131852, em relação ao qual, em havendo ALIENAÇÕES, ÔNUS REAIS E AÇÕES REAIS E PESSOAIS OU REIPERSECUTORIAS, estão os mesmos integralmente noticiados na presente cópia reprográfica. . Dou fé.

Jundiaí, 05 de maio de 2014.

( ) Maria Augusta Galvão  
( ) Shirley Carolina Nascimento Souza  
(x) Ana Carolina Piovan Moraes  
( ) Natália Ribeiro Mergulhão  
( ) Andreza Regina Nunes de Moraes  
ESCREVENTES AUTORIZADAS

EMOLUMENTOS: R\$24,04  
ESTADO: R\$6,84  
IPESP: R\$5,06  
REG.CIVIL: R\$1,27  
TRIB. JUSTIÇA: R\$1,27  
TOTAL: R\$38,48  
PROTOCOLO N° 645.774



REPÚBLICA FEDERATIVA DO BRASIL



1º Oficial de Registro de Imóveis,  
Títulos e Documentos e  
Civil de Pessoa Jurídica de Jundiaí

fls. 661  
*Lucas M. L.*

LIVRO N.º 2 - REGISTRO GERAL



1º Oficial de Registro de Imóveis,  
Títulos e Documentos e  
Civil de Pessoa Jurídica de Jundiaí

matrícula: **131.853**      ficha: **01**

Jundiaí, 18 de outubro de 2012

**IMÓVEL:** UM LOTE DE TERRENO sob número oito (08) da Quadra "C" da Regularização do Loteamento de Interesse Social denominado "Conjunto Habitacional Parque dos Ingás", situado nesta cidade e comarca, com a área de vinte e seis metros quadrados (26,00m²), que assim se descreve: inicia-se junto ao lote sete (07); mede sete metros e vinte centímetros (7,20m) de frente para a Rua C (Olimpio de Oliveira); mede dezasseis metros e cinquenta centímetros (17,50m) do lado direito de quem da rua olha para o lote e confronta com o lote sete (07); mede dezessete metros e cinquenta centímetros (17,50m) do lado esquerdo e confronta com o lote nove (09) e mede sete metros e vinte centímetros (7,20m) nos fundos e confronta com o lote dezenove (19).

**CONTRIBUINTE:** 65.031.0027 (em área maior).

**PROPRIETÁRIO:** DAE S.A. ÁGUA E ESGOTO, com sede nesta cidade, na Rodovia Vereador Geraldo Dias n.º 1.500, Vila Formosa, inscrito no CNPJ/MF. sob n.º 03.582.243/0001-73.

**REGISTROS ANTERIORES:** R.2 feito em 18 de agosto de 2008 e R.4 feito aos 18 de outubro de 2012, todos na Matrícula n.º 92.003, desta Serventia.

A Substituta do Oficial, *[Assinatura]*

EM BRANCO

1º Oficial de Registro de Imóveis e Anexos  
Comarca de Jundiaí - SP

11160-9 - AA 097138

11160-9-075001-105000-0314



LIVRO N.º 2 - REGISTRO GERAL

matrícula \_\_\_\_\_ livro \_\_\_\_\_

CERTIFICO a pedido de pessoa interessada, que conforme buscas realizadas até 30/04/2014 (nos termos da autorização da MM<sup>a</sup> Juíza Corregedora Permanente através do processo 0028/05), a presente certidão é extraída nos termos do art. 19 parágrafo 1º da lei 6.015/73, do imóvel da matrícula n.º 131853, em relação ao qual, em havendo ALIENAÇÕES, ÔNUS REAIS E AÇÕES REAIS E PESSOAIS OU REIPERSECUTORIAS, estão os mesmos integralmente noticiados na presente cópia reprográfica. Dou fé.

Jundiaí, 05 de maio de 2014.

- ( ) Maria Augusta Galvão  
( ) Shirley Carolina Nascimento Souza  
(x) Ana Carolina Piovan Moraes  
( ) Natalia Ribeiro Mergulhão  
( ) Andreza Regina Nunes de Moraes  
ESCRIVENTES AUTORIZADAS

EMOLUMENTOS: R\$24,04  
ESTADO: R\$6,84  
IPESP: R\$5,06  
REG. CIVIL: R\$1,27  
TRIB. JUSTIÇA: R\$17,27  
TOTAL: R\$38,48  
PROTOCOLO N° 645.774



fls. 67  
Luan N. S.

1º Oficial de Registro de Imóveis,  
Títulos e Documentos e  
Civil de Pessoa Jurídica de Jundiaí

LIVRO N.º 2 - REGISTRO GERAL



1º Oficial de Registro de Imóveis,  
Títulos e Documentos e  
Civil de Pessoa Jurídica de Jundiaí

matrícula 131.854  
folha 01

Jundiaí, 18 de outubro de 2012

**IMÓVEL:** UM LOTE DE TERRENO sob número nove (09) da Quadra "C" da Regularização do Loteamento de Interesse Social denominado "Conjuntó Habitacional Parque dos Ingás", situado nesta cidade e comarca, com a área de cento e vinte e seis metros quadrados (126,00m²), que assim se descreve: Inicia-se junto ao lote oito (08); mede sete metros e vinte centímetros (7,20m) de frente para a Rua C (Olimpio de Oliveira); mede dezessete metros e cinquenta centímetros (17,50m) do lado direito de quem da rua olha para o lote e confronta com o lote oito (08); mede dezesseis metros e cinquenta centímetros (17,50m) do lado esquerdo e confronta com o lote dez (10) e mede sete metros e vinte centímetros (7,20m) nos fundos e confronta com o lote dezoito (18).

**CONTRIBUINTE:** 65.031.0027 (em área maior).

**PROPRIETÁRIO:** DAE S.A. ÁGUA E ESGOTO, com sede nesta cidade, na Rodovia Vereador Geraldo Dias n.º 1.500, Vila Formosa, inscrito no CNPJ/MF. sob n.º 03.582.243/0001-73.

**REGISTROS ANTERIORES:** R.2 feito em 18 de agosto de 2008 e R.4 feito aos 18 de outubro de 2012, todos na Matrícula n.º 92.003, desta Serventia.

A Substituta do Oficial,

EM BRANCO

1º Oficial de Registro de Imóveis e Anexos  
Comarca de Jundiaí - SP

11160-9-AA 097139



LIVRO N.º 2 - REGISTRO GERAL

matrícula \_\_\_\_\_ ficha \_\_\_\_\_

CERTIFICO a pedido de pessoa interessada, que conforme buscas realizadas até 30/04/2014 (nos termos da autorização da MMª Juíza Corregedora Permanente através do processo 0028/05), a presente certidão é extraída nos termos do art. 19 parágrafo 1º da lei 6.015/73, do imóvel da matrícula n.º 131854, em relação ao qual, em havendo ALIENAÇÕES, ÔNUS REAIS E AÇÕES REAIS E PESSOAIS OU REIPERSECUTORIAS, estão os mesmos integralmente noticiados na presente cópia reprogramática. Dou fé.

Jundiaí, 05 de maio de 2014.

- ( ) Maria Augusta Galvão
  - ( ) Shirley Carolina Nascimento Souza
  - (x) Ana Carolina Piovon Moraes
  - ( ) Natalia Ribeiro Mergulhão
  - ( ) Andressa Regina Nunes de Moraes
- ESCREVENTES AUTORIZADAS

EMOLUMENTOS: R\$24,04  
ESTADO: R\$6,84  
IPESP: R\$5,06  
REG. CIVIL: R\$1,27  
TRIB. JUSTIÇA: R\$1,27  
TOTAL: R\$38,48  
PROTOCOLO Nº 645.774



SECRETARIA MUNICIPAL DE REGISTRO DE IMÓVEIS



1º Oficial de Registro de Imóveis,  
Títulos e Documentos e  
Civil de Pessoa Jurídica de Jundiaí

fls. 68  
*Lucas N. da S.*

LIVRO N.º 2 - REGISTRO GERAL



1º Oficial de Registro de Imóveis,  
Títulos e Documentos e  
Civil de Pessoa Jurídica de Jundiaí

matrícula: **131.855** data: **01**

Jundiaí, 18 de outubro de 2012

**IMÓVEL:- UM LOTE DE TERRENO** sob número dez (10) da Quadra "C" da Regularização do Loteamento de Interesse Social denominado "Conjunto Habitacional Parque dos Ingês", situado nesta cidade e comarca, com a área de cento e vinte e seis metros quadrados (126,00m²), que assim se descreve: Inicia-se junto ao lote nove (09); mede sete metros e vinte centímetros (7,20m) de frente para a Rua C (Olimpio de Oliveira); mede dezessete metros e cinquenta centímetros (17,50m) do lado direito da quem da rua olha para o lote e confronta com o lote nove (09); mede dezessete metros e cinquenta centímetros (17,50m) do lado esquerdo e confronta com o lote onze (11) e mede sete metros e vinte centímetros (7,20m) nos fundos e confronta com o lote dezessete (17).

**CONTRIBUINTE:-** 65.031.0027 (em área maior).

**PROPRIETÁRIO:-** DAE S.A. ÁGUA E ESGOTO, com sede nesta cidade, na Rodovia Vereador Geraldo Dias n.º 1.500, Vila Formosa, inscrito no CNPJ/MF sob n.º 03.582.243/0001-73.

**REGISTROS ANTERIORES:-** R.2 feito em 18 de agosto de 2008 e R.4 feito aos 18 de outubro de 2012, todos na Matrícula n.º 92.003, desta Serventia.

A Substituta do Oficial: *[Assinatura]*

EM BRANCO

1º Oficial de Registro de Imóveis e Anexos  
Comarca de Jundiaí - SP

11160-9-AA 097140

11160-9-075001-105000-0314





LIVRO N.º 2 - REGISTRO GERAL

matrícula \_\_\_\_\_ data \_\_\_\_\_

CERTIFICO a pedido de pessoa interessada, que conforme buscas realizadas até 30/04/2014 (nos termos da autorização da MMª Juíza Corregedora Permanente através do processo 0028/05), a presente certidão é extraída nos termos do art. 19 parágrafo 1º da lei 6.015/73, do imóvel da matrícula n.º 131855, em relação ao qual, em havendo ALIENAÇÕES, ÔNUS REAIS E AÇÕES REAIS E PESSOAIS OU REIPERSECUTORIAS, estão os mesmos integralmente noticiados na presente cópia reprográfica. Dou fé.

Jundiaí, 05 de maio de 2014.

( ) Maria Augusta Galvão  
( ) Shirley Carolina Nascimento Souza  
( ) Ana Carolina Piovan Moraes  
( ) Natalia Ribeiro Mergulhão  
( ) Andressa Regina Nunes de Moraes  
ESCREVENTES AUTORIZADAS

EMOLUMENTOS: R\$24,04  
ESTADO: R\$6,84  
IPESE: R\$5,06  
REG. CIVIL: R\$1,27  
Trib. JUSTIÇA: R\$1,27  
TOTAL: R\$38,48  
PROTOCOLO N° 645:774



fls. 69  
Lucas M. L.

1º Oficial de Registro de Imóveis,  
Títulos e Documentos e  
Civil de Pessoa Jurídica de Jundiaí

LIVRO N.º 2 - REGISTRO GERAL



1º Oficial de Registro de Imóveis,  
Títulos e Documentos e  
Civil de Pessoa Jurídica de Jundiaí

matrícula  
131.856

folha  
01

Jundiaí, 18 de outubro de 2012-

**IMÓVEL:-** UM LOTE DE TERRENO sob número onze (11) da Quadra "C" da Regularização do Loteamento de Interesse Social denominado "Conjunto Habitacional Parque dos Ingás", situado nesta cidade e comarca, com a área de cento e vinte e seis metros quadrados (126,00m²), que assim se descreve: Inicia-se junto ao lote dez (10); mede sete metros e vinte centímetros (7,20m) de frente para a Rua C (Olimpio da Oliveira); mede dezessete metros e cinquenta centímetros (17,50m) do lado direito de quem da rua olha para o lote e confronta com o lote dez (10); mede dezessete metros e cinquenta centímetros (17,50m) do lado esquerdo e confronta com o lote doze (12) e mede sete metros e vinte centímetros (7,20m) nos fundos e confronta com o lote dezesseis (16).

**CONTRIBUINTE:-** 65.031.0027 (em área maior).

**PROPRIETÁRIO:-** DAE S.A. ÁGUA E ESGOTO, com sede nesta cidade, na Rodovia Vereador Geraldo Dias n.º 1.500, Vila Formosa, inscrito no CNPJ/MF. sob n.º 03.582.243/0001-73.

**REGISTROS ANTERIORES:-** R.2 feito em 18 de agosto de 2008 e R.4 feito aos 18 de outubro de 2012, todos na Matrícula n.º 92.003, desta Serventia.

A Substituta do Oficial,

EM BRANCO

1º Oficial de Registro de Imóveis e Anexos  
Comarca de Jundiaí - SP

11160-9-AA 097141-



LIVRO N.º 2 - REGISTRO GERAL

matrícula \_\_\_\_\_ ficha \_\_\_\_\_

CERTIFICO a pedido de pessoa interessada, que conforme buscas realizadas até 30/04/2014 (nos termos da autorização da MMª Juíza Corregedora Permanente através do processo 0028/05), a presente certidão é extraída nos termos do art. 19 parágrafo 1º da lei 6.015/73, do imóvel da matrícula n.º 131856, em relação ao qual, em havendo ALIENAÇÕES, ÔNUS REAIS E AÇÕES REAIS E PESSOAIS OU REIPERSECUTORIAS, estão os mesmos integralmente noticiados na presente cópia reprográfica. Dou fé.

Jundiaí, 05 de maio de 2014.

( ) Maria Augusta Galvão  
( ) Shirley Carolina Nascimento Souza  
(x) Ana Carolina Pivon Moraes  
( ) Natália Ribeiro Mergulhão  
( ) Andressa Regina Nunes de Moraes  
ESCREVENTES AUTORIZADAS

EMOLUMENTOS: R\$24,04  
ESTADO: R\$6,84  
IPESP: R\$5,06  
REG. CIVIL: R\$1,27  
TRIB. JUSTIÇA: R\$1,27  
TOTAL: R\$38,48  
PROTOCOLO Nº 645.774



REPÚBLICA FEDERATIVA  
DO BRASIL



1º Oficial de Registro de Imóveis,  
Títulos e Documentos e  
Civil de Pessoa Jurídica de Jundiaí

fls. 70  
Luciano

LIVRO N.º 2 - REGISTRO GERAL

matrícula  
131.857

folha  
01



1º Oficial de Registro de Imóveis,  
Títulos e Documentos e  
Civil de Pessoa Jurídica de Jundiaí

Jundiaí, 18 de outubro de 2012

**IMÓVEL:** UM LOTE DE TERRENO sob número doze (12) da Quadra "C" da Regularização do Loteamento de Interesse Social denominado "Conjunto Habitacional Parque dos Ingás", situado nesta cidade e comarca, com a área de 122,61 metros quadrados, que assim se descreve: inicia-se junto ao lote onze (11); mede um metro e sessenta e três centímetros (1,63m) em reta de frente para a Rua C (Olimpio de Oliveira); mede seis metros e noventa e nove centímetros (6,99m) em curva de ralo nove metros (9,00m) à direita com a mesma confrontação, do lado direito de quem da rua cilha para o lote mede dezessete metros e cinquenta centímetros (17,50m) e confronta com o lote onze (11) do lado esquerdo mede quinze metros e cinquenta e oito centímetros (15,58m) e confronta com a Área de Lazer Três (03), nos fundos mede sete metros e vinte centímetros (7,20m) e confronta com o lote quinze (15).

**CONTRIBUINTE:** 65.031.0027 (em área maior).

**PROPRIETÁRIO:** DAE S.A. ÁGUA E ESGOTO, com sede nesta cidade, na Rodovia Vereador Geraldo Dias n.º 1.500, Vila Formosa, inscrito no CNPJ/MF. sob n.º 03.582.243/0001-73.

**REGISTROS ANTERIORES:** R.2 feito em 18 de agosto de 2008 e R.4 feito aos 18 de outubro de 2012, todos na Matrícula n.º 92.003, desta Serventia.

A Substituta do Oficial,

EM BRANCO

1º Oficial de Registro de Imóveis e Anexos  
Comarca de Jundiaí - SP

11160-9-AA 097142

11160-9-075001-125900-0314



LIVRO N.º 2 - REGISTRO GERAL

matrícula \_\_\_\_\_ ficha \_\_\_\_\_  
verso \_\_\_\_\_

CERTIFICO a pedido de pessoa interessada, que conforme buscas realizadas até 30/04/2014 (nos termos da autorização da MMª Juíza Corregedora Permanente através do processo 0028/05), a presente certidão é extraída nos termos do art. 19 parágrafo 1º da lei 6.015/73, do imóvel da matrícula n.º 131857, em relação ao qual, em havendo ALIENAÇÕES, ÔNUS REAIS E AÇÕES REAIS E PESSOAIS OU REIPERSECUTÓRIAS, estão os mesmos integralmente noticiados na presente cópia reprográfica. Dou fé.

Jundiaí, 05 de maio de 2014.

- ( ) Maria Augusta Galvão  
( ) Shirley Carolina Nascimento Souza  
(x) Arja Carolina Piovan Moraes  
( ) Natalia Ribeiro Mergulhão  
( ) Andressa Regina Nunes de Moraes  
ESCREVENTES AUTORIZADAS

EMOLUMENTOS: R\$24,04  
ESTADO: R\$6,84  
IPESP: R\$5,06  
REG. CIVIL: R\$1,27  
TRIB. JUSTIÇA: R\$1,27  
TOTAL: R\$38,48  
PROTOCOLO N.º 645.774



REPÚBLICA FEDERAL DO BRASIL



1º Oficial de Registro de Imóveis,  
Títulos e Documentos e  
Civil de Pessoa Jurídica de Jundiáí

115-71  
*Luciano*

LIVRO N.º 2 - REGISTRO GERAL



1º Oficial de Registro de Imóveis,  
Títulos e Documentos e  
Civil de Pessoa Jurídica de Jundiáí

matrícula  
**131.858**

folha  
**01**

Jundiáí, 18 de outubro de 2012

**IMÓVEL:- UM LOTE DE TERRENO** sob número treze (13) da Quadra "C" da Regularização do Loteamento de Interesse Social denominado "Conjunto Habitacional Parque dos Ingás", situado nesta cidade e comarca, com a área de 208,54 metros quadrados, que assim se descreve: Inicia-se junto a Área de Lazer Três (03); mede dois metros e noventa e sete centímetros (2,97m) de frente para a Rua Raulino Baptista Bulhões; deflete à direita e segue vinte e um metros e vinte e nove centímetros (21,29m) em curva de raio nove metros (9,00m) à direita segue em reta quatro metros e cinquenta e cinco centímetros (4,55m) nestes últimos dois segmentos confrontando com a Rua A (Aristides Chagas); deflete à direita e mede dezessete metros e cinquenta centímetros (17,50m) e confronta com o lote quatorze (14) deflete à direita e segue por oito metros e setenta e quatro centímetros (8,74m) confrontando com a Área de Lazer Três (03).

**CONTRIBUINTE:-** 65.031.0027 (em área maior).

**PROPRIETÁRIO:-** DAE S.A. ÁGUA E ESGOTO, com sede nesta cidade, na Rodovia Vereador Geraldo Dias n.º 1.500, Vila Formosa, inscrito no CNPJ/MF, sob n.º 03.582.243/0001-73.

**REGISTROS ANTERIORES:-** R.2 feito em 18 de agosto de 2008 e R.4 feito aos 18 de outubro de 2012, todos na Matrícula n.º 92.003, desta Serventia.

A Substituta do Oficial, *[Signature]*

EM BRANCO

1º Oficial de Registro de Imóveis e Anexos  
Comarca de Jundiáí - SP

11160-9 - AA 097143

11160-9-075001-105000-0314



LIVRO N.º 2 - REGISTRO GERAL

matrícula \_\_\_\_\_ data \_\_\_\_\_ verso \_\_\_\_\_

CERTIFICO a pedido de pessoa interessada, que conforme buscas realizadas até 30/04/2014 (nos termos da autorização da MMª Juíza Corregedora Permanente através do processo 0028/05), a presente certidão é extraída nos termos do art. 19 parágrafo 1º da lei 6.015/73, do imóvel da matrícula n.º 131858, em relação ao qual, em havendo ALIENAÇÕES, ÔNUS REAIS E AÇÕES REAIS E PESSOAIS, OU REIPERSECUTORIAS, estão os mesmos integralmente noticiados na presente cópia reprográfica. Dou fé.

Jundiaí, 05 de maio de 2014.

- ( ) Maria Augusta Galvão  
( ) Shirley Carolina Nascimento Souza  
(x) Ana Carolina Piovan Moraes  
( ) Natália Ribeiro Mergulhão  
( ) Andressa Regina Nunes de Moraes  
ESCREVENTES AUTORIZADAS

EMOLUMENTOS: R\$24,04  
ESTADO: R\$6,84  
IPESP: R\$5,06 -  
REG. CIVIL: R\$1,27  
TRIB. JUSTIÇA: R\$1,27  
TOTAL: R\$38,48  
PROTOCOLO Nº 645.774



fis. 72  
Luanli

1º Oficial de Registro de Imóveis,  
Títulos e Documentos e  
Civil de Pessoa Jurídica de Jundiaí

LIVRO N.º 2 - REGISTRO GERAL

matrícula  
131.859

ficha  
01



1º Oficial de Registro de Imóveis,  
Títulos e Documentos e  
Civil de Pessoa Jurídica de Jundiaí

Jundiaí, 18 de outubro de 2012

**IMÓVEL:-** UM LOTE DE TERRENO sob número quatorze (14) da Quadra "C" da Regularização do Loteamento de Interesse Social denominado "Conjunto Habitacional Parque dos Ingás", situado nesta cidade e comarca, com a área de cento e vinte e seis metros quadrados (126,00m²), que assim se descreve: Inicia-se junto ao lote treze (13); mede sete metros e vinte centímetros (7,20m) de frente para a Rua A (Aristides Chagas); mede dezessete metros e cinquenta centímetros (17,50m) do lado direito de quem da rua olha para o lote e confronta com o lote treze (13); mede dezessete metros e cinquenta centímetros (17,50m) do lado esquerdo e confronta com o lote quinze (15) e mede sete metros e vinte centímetros (7,20m) nos fundos e confronta com a Área de Lazer Três (03).

**CONTRIBUINTE:-** 65.031.0027 (em área maior).

**PROPRIETÁRIO:-** DAE S.A., ÁGUA E ESGOTO, com sede nesta cidade, na Rodovia Vereador Geraldo Dias n.º 1.500, Vila Formosa, inscrito no CNPJ/MF sob n.º 03.582.243/0001-73.

**REGISTROS ANTERIORES:-** R.2 feito em 18 de agosto de 2008 e R.4 feito aos 18 de outubro de 2012, todos na Matrícula n.º 92.003, desta Serventia.

A Substituta do Oficial,

EM BRANCO

1º Oficial de Registro de Imóveis e Anexos  
Comarca de Jundiaí - SP

11160-9-AA 097144

11160-9-075001-105000-0314





LIVRO N.º 2 - REGISTRO GERAL

matrícula \_\_\_\_\_ ficha \_\_\_\_\_

CERTIFICO a pedido de pessoa interessada, que conforme buscas realizadas até 30/04/2014 (nos termos da autorização da MMª Juíza Corregedora Permanente através do processo 0028/05), a presente certidão é extraída nos termos do art. 19 parágrafo 1º da lei 6.015/73, do imóvel da matrícula n.º 131859, em relação ao qual, em havendo ALIENAÇÕES, ÔNUS REAIS E AÇÕES REAIS E PESSOAIS OU REIPERSECUTÓRIAS, estão os mesmos integralmente noticiados na presente cópia reprográfica. Dou fé.

Jundiaí, 05 de maio de 2014.

- ( ) Maria Augusta Galvão  
( ) Shirley Carolina Nascimento Souza  
(x) Ana Carolina Piovan Moraes  
( ) Natalia Ribeiro Mergulhão  
( ) Andreza Regina Nunes de Moraes  
ESCREVENTES AUTORIZADAS

EMOLUMENTOS: R\$24,04  
ESTADO: R\$6,84  
IPESP: R\$5,06  
REG. CIVIL: R\$1,27  
TRIB. JUSTIÇA: R\$1,27  
TOTAL: R\$38,48  
PROTOCOLO N.º 645.774



REPÚBLICA FEDERATIVA DO BRASIL



1º Oficial de Registro de Imóveis,  
Títulos e Documentos e  
Civil de Pessoa Jurídica de Jundiá

fls. 73  
*Luciano M.*

LIVRO N.º 2 - REGISTRO GERAL



1º Oficial de Registro de Imóveis,  
Títulos e Documentos e  
Civil de Pessoa Jurídica de Jundiá

matrícula  
**131.860**

fórmula  
**01**

Jundiá, 18 de outubro de 2012

**IMÓVEL:-** UM LOTE DE TERRENO sob número quinze (15) da Quadra "C" da Regularização do Loteamento de Interesse Social denominado "Conjunto Habitacional Parque dos Ingás", situado nesta cidade e comarca, com a área de cento e vinte e seis metros quadrados (126,00m²), que assim se descreve: Inicia-se junto ao lote quatorze (14); mede sete metros e vinte centímetros (7,20m) de frente para a Rua A (Aristides Chagas); mede dezessete metros e cinquenta centímetros (17,50m) do lado direito de quem da rua olha para o lote e confronta com o lote quatorze (14); mede dezessete metros e cinquenta centímetros (17,50m) do lado esquerdo e confronta com o lote dezesseis (16) e mede sete metros e vinte centímetros (7,20m) nos fundos e confronta com o lote doze (12).

**CONTRIBUINTE:-** 65.031.0027 (em área maior).

**PROPRIETÁRIO:-** DAE S.A. ÁGUA E ESGOTO, com sede nesta cidade, na Rodovia Vereador Geraldo Dias n.º 1.500, Vila Formosa, inscrito no CNPJ/MF, sob n.º 03.582.243/0001-73.

**REGISTROS ANTERIORES:-** R.2 feito em 18 de agosto de 2008 e R.4 feito aos 18 de outubro de 2012, todos na Matrícula n.º 92.003, desta Serventia.

A Substituta do Oficial, *[Assinatura]*

EM BRANCO

1º Oficial de Registro de Imóveis e Anexos  
Comarca de Jundiá - SP

11160-9-AA 097145

11160-9-075001-105500-0314



LIVRO Nº 2 - REGISTRO GERAL

matrícula \_\_\_\_\_ data \_\_\_\_\_

CERTIFICO a pedido da pessoa interessada, que conforme buscas realizadas até 30/04/2014 (nos termos da autorização da MMª Juíza Corregedora Permanente através do processo 0028/05), a presente certidão é extraída nos termos do art. 19 parágrafo 1º da lei 6.015/73, do imóvel da matrícula n.º 131860, em relação ao qual, em havendo ALIENAÇÕES, ÔNUS REAIS E AÇÕES REAIS E PESSOAIS OU REPERSECUTÓRIAS, estão os mesmos integralmente noticiados na presente, cópia reprográfica. Dou fé.

Jundiá, 05 de maio de 2014.

- ( ) Maria Augusta Galvão  
( ) Shirley Carolina Nascimento Souza  
( ) Ana Carolina Giovan Moraes  
( ) Natália Ribeiro Mergulhão  
( ) Andressa Regina Nunes de Moraes

ESCREVENTES AUTORIZADAS

EMOLUMENTOS: R\$24,04  
ESTADO: R\$6,84  
IPESP: R\$5,06  
REG. CIVIL: R\$1,27  
TRIB. JUSTIÇA: R\$1,27  
TOTAL: R\$38,48  
PROTOCOLO Nº 645.774



REPÚBLICA FEDERAL DO BRASIL



1º Oficial de Registro de Imóveis,  
Títulos e Documentos e  
Civil de Pessoa Jurídica de Jundiaí

fls. 74  
Lucas

LIVRO Nº 2 - REGISTRO GERAL



1º Oficial de Registro de Imóveis,  
Títulos e Documentos e  
Civil de Pessoa Jurídica de Jundiaí

matrícula  
131.861

ficha  
01

Jundiaí, 18 de outubro de 2012

**IMÓVEL:-** UM LOTE DE TERRENO sob número dezoisséis (18), da Quadra "C" da Regularização do Loteamento de Interesse Social denominado "Conjunto Habitacional Parque dos Ingás", situado nesta cidade e comarca, com a área de cento e vinte e seis metros quadrados (126,00m²), que assim se descreve: Inicia-se junto ao lote quinze (15); mede sete metros e vinte centímetros (7,20m) de frente para a Rua A (Aristides Chagas); mede dezessete metros e cinquenta centímetros (17,50m) do lado direito de quem da rua cilha para o lote e confronta com o lote quinze (15); mede dezessete metros e cinquenta centímetros (17,50m) do lado esquerdo e confronta com o lote dezoisséis (17) e mede sete metros e vinte centímetros (7,20m) nos fundos e confronta com o lote onze (11).

**CONTRIBUINTE:-** 65.031.0027 (em área maior).

**PROPRIETÁRIO:-** DAE S.A. ÁGUA E ESGOTO, com sede nesta cidade, na Rodovia Vereador Geraldo Dias n.º 1.500, Vila Formosa, inscrito no CNPJ/MF. sob n.º 03.582.243/0001-73.

**REGISTROS ANTERIORES:-** R.2 feito em 18 de agosto de 2008 e R.4 feito aos 18 de outubro de 2012, todos na Matrícula n.º 92.003, desta Serventia.

A Substituta do Oficial,

EM BRANCO

1º Oficial de Registro de Imóveis e Anexos  
Comarca de Jundiaí - SP

11160-9-AA 097146

11160-9-075001-105005-0314



LIVRO N.º 2 - REGISTRO GERAL

matrícula \_\_\_\_\_ nº \_\_\_\_\_  
data \_\_\_\_\_

CERTIFICO a pedido de pessoa interessada, que conforme buscas realizadas até 30/04/2014 (nos termos da autorização da MMª Juíza Corregedora Permanente através do processo 0028/05), a presente certidão é extraída nos termos do art. 19 parágrafo 1º da lei 6.015/73, do imóvel da matrícula n.º 131861, em relação ao qual, em havendo ALIENAÇÕES, ÔNUS REAIS E AÇÕES REAIS E PESSOAIS OU REIPERSECUTORIAS, estão os mesmos integralmente noticiados na presente cópia reprográfica. Dou fé.

Jundiaí, 05 de maio de 2014.

( ) Maria Augusta Galvão  
( ) Shirley Carolina Nascimento Souza  
(x) Ana Carolina Elovian Moraes  
( ) Natália Ribeiro Mergulhão  
) ) Andressa Regina Nunes de Moraes  
ESCREVENTES AUTORIZADAS

EMOLUMENTOS: R\$24,04  
ESTADO: R\$6,84  
IPESP: R\$5,06  
REG. CIVIL: R\$1,27  
TRIB. JUSTIÇA: R\$1,27  
TOTAL: R\$38,48  
PROTOCOLO N.º 6451774



ADMINISTRAÇÃO PÚBLICA FEDERAL DO BRASIL



1º Oficial de Registro de Imóveis,  
Títulos e Documentos e  
Civil de Pessoa Jurídica de Jundiaí

fls. 76  
*[Handwritten Signature]*

LIVRO N.º 2 - REGISTRO GERAL

matrícula  
131.862

folha  
01



1º Oficial de Registro de Imóveis,  
Títulos e Documentos e  
Civil de Pessoa Jurídica de Jundiaí

Jundiaí, 18 de outubro de 2012

**IMÓVEL:** UM LOTE DE TERRENO sob número dezessete (17) da Quadra "C" da Regularização do Loteamento de Interesse Social denominado "Conjunto Habitacional Parque dos Ingás", situado nesta cidade e comarca, com a área de cento e vinte e seis metros quadrados (126,00m²), que assim se descreve: Inicia-se junto ao lote dezesseis (16); mede sete metros e vinte centímetros (7,20m) de frente para a Rua A (Aristides Chagas); mede dezessete metros e cinquenta centímetros (17,50m) do lado direito de quem da rua olha para o lote e confronta com o lote dezesseis (16); mede dezessete metros e cinquenta centímetros (17,50m) do lado esquerdo e confronta com o lote dezoito (18) e mede sete metros e vinte centímetros (7,20m) nos fundos e confronta com o lote dez (10).

**CONTRIBUINTE:** 65.031.0027 (em área maior).

**PROPRIETÁRIO:** DAE S.A. ÁGUA E ESGOTO, com sede nesta cidade, na Rodovia Vereador Geraldo Dias n.º 1.500, Vila Formosa, inscrito no CNPJ/MF. sob n.º 03.582.243/0001-73.

**REGISTROS ANTERIORES:** R.2 feito em 18 de agosto de 2008 e R.4 feito aos 18 de outubro de 2012, todos na Matrícula n.º 92.003, desta Serventia.

A Substituta do Oficial, *[Handwritten Signature]*

EM BRANCO

1º Oficial de Registro de Imóveis e Anexos  
Comarca de Jundiaí - SP

11160-9-AA 097147

11160-9-075001-105000-0314



LIVRO N.º 2 - REGISTRO GERAL

matrícula \_\_\_\_\_  
\_\_\_\_\_

CERTIFICO a pedido de pessoa interessada, que conforme buscas realizadas até 30/04/2014 (nos termos da autorização da MMª Juíza Corregedora Permanente através do processo 0028/05), a presente certidão é extraída nos termos do art. 19 parágrafo 1º da lei 6.015/73, do imóvel da matrícula n.º 131862, em relação ao qual, em havendo ALIENAÇÕES, ÔNUS REAIS E AÇÕES REAIS E PESSOAIS OU REIPERSECUTORIAS, estão os mesmos integralmente noticiados na presente cópia reprográfica. Dou fé.

Jundiaí, 05 de maio de 2014.

- ( ) Maria Augusta Galvão  
( ) Shirley Carolina Nascimento Souza  
(x) Ana Carolina Piovan Moraes  
( ) Natalia Ribeiro Mergulhão  
( ) Andressa Regina Nunes de Moraes  
ESCREVENTES AUTORIZADAS

EMOLUMENTOS: R\$24,04  
ESTADO: R\$6,84  
IPESP: R\$5,06  
REG. CIVIL: R\$1,27  
TRIB. JUSTIÇA: R\$1,27  
TOTAL: R\$38,48  
PROTOCOLO Nº 645.774



REPÚBLICA FEDERATIVA  
do BRASIL



1º Oficial de Registro de Imóveis,  
Títulos e Documentos e  
Civil de Pessoa Jurídica de Jundiaí

fls. 76  
Luca...

LIVRO N.º 2 - REGISTRO GERAL



1º Oficial de Registro de Imóveis,  
Títulos e Documentos e  
Civil de Pessoa Jurídica de Jundiaí

matrícula  
**131.863**

ficha  
**01**

Jundiaí, 18 de outubro de 2012

**IMÓVEL:-** UM LOTE DE TERRENO sob número dezoito (18) da Quadra "C" da Regularização do Loteamento de Interesse Social denominado "Conjunto Habitacional Parque dos Ingás", situado nesta cidade e comarca, com a área de cento e vinte e seis metros quadrados (126,00m²), que assim se descreve: Inicia-se junto ao lote dezessete (17); mede sete metros e vinte centímetros (7,20m) de frente para a Rua A (Aristides Chagas); mede dezessete metros e cinquenta centímetros (17,50m) do lado direito de quem da rua olha para o lote e confronta com o lote dezessete (17); mede dezessete metros e cinquenta centímetros (17,50m) do lado esquerdo e confronta com o lote dezoenove (19) e mede sete metros e vinte centímetros (7,20m) nos fundos e confronta com o lote nove (09).

**CONTRIBUINTE:-** 65.031,0027 (em área maior).

**PROPRIETÁRIO:-** DAE S.A. ÁGUA E ESGOTO, com sede nesta cidade, na Rodovia Vereador Geraldo Dias n.º 1.500, Vila Formosa, inscrito no CNPJ/MF. sob n.º 03.582.243/0001-73.

**REGISTROS ANTERIORES:-** R.2 feito em 18 de agosto de 2008 e R.4 feito aos 18 de outubro de 2012, todos na Matrícula n.º 92.003, desta Serventia.

A Substituta do Oficial

EM BRANCO

1º Oficial de Registro de Imóveis e Anexos  
Comarca de Jundiaí - SP

11160-9-AA 097148  
11160-9-075001-105000-0314



LIVRO N.º 2 - REGISTRO GERAL

Matrícula \_\_\_\_\_ Data \_\_\_\_\_

CERTIFICO a pedido de pessoa interessada, que conforme buscas realizadas até 30/04/2014 (nos termos da autorização da MMª Juíza Corregedora Permanente através do processo 0028/05), a presente certidão é extraída nos termos do art. 19 parágrafo 1º da lei 6.015/73, do imóvel da matrícula n.º 131863, em relação ao qual, em havendo ALIENAÇÕES, ÔNUS REAIS E AÇÕES REAIS E PESSOAIS OU REIPERSECUTORIAS, estão os mesmos integralmente noticiados na presente cópia reprográfica. Dou fé.

Jundiaí, 05 de maio de 2014.

\_\_\_\_\_  
( ) Maria Augusta Galvão  
( ) Shirley Carolina Nascimento Souza  
( ) Ana Carolina Provan Moraes  
( ) Natália Ribeiro Mergulhão  
( ) Andréssa Regina Nunes de Moraes  
ESCREVENTES AUTORIZADAS

EMOLUMENTOS: R\$24,04  
ESTADO: R\$6,84  
IPESP: R\$5,06  
REG. CIVIL: R\$1,27  
TRIB. JUSTIÇA: R\$1,27  
TOTAL: R\$38,48  
PROTOCOLO Nº 645.774



EM 19 DE ABRIL DE 2012  
O DIAZ



1º Oficial de Registro de Imóveis,  
Títulos e Documentos e  
Civil de Pessoa Jurídica de Jundiaí

fls. 77  
Luan

LIVRO N.º 2 - REGISTRO GERAL



1º Oficial de Registro de Imóveis,  
Títulos e Documentos e  
Civil de Pessoa Jurídica de Jundiaí

matrícula  
131.864

folha  
01

Jundiaí, 18 de outubro de 2012.

**IMÓVEL:-** UM LOTE DE TERRENO sob número dezanove (19) da Quadra "C" da Regularização do Loteamento de Interesse Social denominado "Conjunto Habitacional Parque dos Ingás", situado nesta cidade e comarca, com a área de cento e vinte e seis metros quadrados (126,00m²), que assim se descreve: Inicia-se junto ao lote dezoito (18); mede sete metros e vinte centímetros (7,20m) de frente para a Rua A (Aristides Chagas); mede dezessete metros e cinquenta centímetros (17,50m) do lado direito de quem da rua olha para o lote e confronta com o lote dezoito (18); mede dezessete metros e cinquenta centímetros (17,50m) do lado esquerdo e confronta com o lote vinte (20) e mede sete metros e vinte centímetros (7,20m) nos fundos e confronta com o lote oito (08).

**CONTRIBUINTE:-** 65.031.0027 (em área maior).

**PROPRIETÁRIO:-** DAE S.A. ÁGUA E ESGOTO, com sede nesta cidade, na Rodovia Vereador Geraldo Dias n.º 1.500, Vila Formosa, inscrito no CNPJ/MF. sob n.º 03.582.243/0001-73.

**REGISTROS ANTERIORES:-** R.2 feito em 18 de agosto de 2008 e R.4 feito aos 18 de outubro de 2012, todos na Matrícula n.º 92.003, desta Serventia.

A Substituta do Oficial,

EM BRANCO

1º Oficial de Registro de Imóveis e Anexos  
Comarca de Jundiaí - SP

11160-9-AA 097149

11160-9-075001-105000-0314



LIVRO N.º 2 - REGISTRO GERAL

matrícula \_\_\_\_\_ data \_\_\_\_\_  
ano \_\_\_\_\_

CERTIFICO a pedido de pessoa interessada, que conforme buscas realizadas até 30/04/2014 (nos termos da autorização da MMª Juíza Corregedora Permanente através do processo 0028/05), a presente certidão é extraída nos termos do art. 19 parágrafo 1º da lei 6.015/73, do imóvel da matrícula n.º 131864, em relação ao qual, em havendo ALIENAÇÕES, ÔNUS REAIS E AÇÕES REAIS E PESSOAIS OU REIPERSECUTÓRIAS, estão os mesmos integralmente noticiados na presente cópia representativa. Dou fé.

Jundiaí, 05 de maio de 2014.

( ) Maria Augusta Galvão  
( ) Shirley Carolina Nascimento Souza  
( ) Ana Carolina Fiquan Moraes  
( ) Natalia Ribeiro Mergulhão  
( ) Andressa Regina Nunes de Moraes  
ESCREVENTES AUTORIZADAS

EMOLUMENTOS: R\$24,04  
ESTADO: R\$6,84  
IPESP: R\$5,06  
REG. CIVIL: R\$1,27  
TRIB. JUSTIÇA: R\$1,27  
TOTAL: R\$38,48  
PROTOCOLO Nº 645.774



SECRETARIA MUNICIPAL DE REGISTRO



fls. 78  
Luciani

1º Oficial de Registro de Imóveis,  
Títulos e Documentos e  
Civil de Pessoa Jurídica de Jundiaí

LIVRO N.º 2 - REGISTRO GERAL



1º Oficial de Registro de Imóveis,  
Títulos e Documentos e  
Civil de Pessoa Jurídica de Jundiaí

matrícula  
**131.865**

folha  
**01**

Jundiaí, 18 de outubro de 2012

**IMÓVEL:-** UM LOTE DE TERRENO sob número vinte (20) da Quadra "C" da Regularização do Loteamento de Interesse Social denominado "Conjunto Habitacional Parque dos Ingás", situado nesta cidade e comarca, com a área de cento e vinte e seis metros quadrados (126,00m²), que assim se descreve: Inicia-se junto ao lote dezanove (19); mede sete metros e vinte centímetros (7,20m) de frente para a Rua A (Aristides Chagas); mede dezessete metros e cinquenta centímetros (17,50m) do lado direito de quem da rua olha para o lote e confronta com o lote dezanove (19); mede dezessete metros e cinquenta centímetros (17,50m) do lado esquerdo e confronta com o lote vinte e um (21) e mede sete metros e vinte centímetros (7,20m) nos fundos e confronta com o lote sete (07).

**CONTRIBUINTE:-** 65.031.0027 (em área maior).

**PROPRIETÁRIO:-** DAE S.A. ÁGUA E ESGOTO, com sede nesta cidade, na Rodovia Vereador Geraldo Dias n.º 1.500, Vila Formosa, inscrito no CNPJ/MF, sob n.º 03.582.243/0001-73.

**REGISTROS ANTERIORES:-** R.2 feito em 18 de agosto de 2008 e R.4 feito aos 18 de outubro de 2012, todos na Matrícula n.º 92.003, desta Serventia.

A Substituta do Oficial:

EM BRANCO

1º Oficial de Registro de Imóveis e Anexos  
Comarca de Jundiaí - SP

11160-9-AA 097150



LIVRO N.º 2 - REGISTRO GERAL

matrícula \_\_\_\_\_ ficha \_\_\_\_\_  
verso \_\_\_\_\_

CERTIFICO a pedido de pessoa interessada, que conforme buscas realizadas até 30/04/2014 (nos termos da autorização da MMª Juíza Corregedora Permanente através do processo 0028/05), a presente certidão é extraída nos termos do art. 19 parágrafo 1º da lei 6.015/73, do imóvel da matrícula n.º 131865, em relação ao qual, em havendo ALIENAÇÕES, ÔNUS REAIS E AÇÕES REAIS E PESSOAIS OU REIPERSECUTÓRIAS, estão os mesmos, integralmente noticiados na presente cópia reprográfica. Dou fé.

Jundiaí, 05 de maio de 2014.

( ) Maria Augusta Galvão  
( ) Shirley Carolina Nascimento Souza  
(x) Ana Carolina Piován Moraes  
( ) Natalia Ribeiro Mergulhão  
( ) Andressa Regina Nunes de Moraes  
ESCREVENTES AUTORIZADAS

EMOLUMENTOS: R\$24,04  
ESTADO: R\$6,84  
IPESP: R\$5,06  
REG. CIVIL: R\$1,27  
TRIB. JUSTIÇA: R\$1,27  
TOTAL: R\$38,48  
PROTOCOLO Nº 645.774



REPÚBLICA FEDERATIVA DO BRASIL



1º Oficial de Registro de Imóveis,  
Títulos e Documentos e  
Civil de Pessoa Jurídica de Jundiaí

fls. 19  
*Luciano*

LIVRO N.º 2 - REGISTRO GERAL



1º Oficial de Registro de Imóveis,  
Títulos e Documentos e  
Civil de Pessoa Jurídica de Jundiaí

matrícula  
**131.866**

folha  
**01**

Jundiaí, 18 de outubro de 2012

**IMÓVEL:-** UM LOTE DE TERRENO sob número vinte e um (21) da Quadra "C" da Regularização do Loteamento de Interesse Social denominado "Conjunto Habitacional Parque dos Ingás", situado nesta cidade e comarca, com a área de cento e vinte e seis metros quadrados (126,00m²), que assim se descreve: Inicia-se junto ao lote vinte (20); mede sete metros e vinte centímetros (7,20m) de frente para a Rua A (Aristides Chagas); mede dezessete metros e cinquenta centímetros (17,50m) do lado direito de quem da rua olha para o lote e confronta com o lote vinte (20); mede dezessete metros e cinquenta centímetros (17,50m) do lado esquerdo e confronta com o lote vinte e dois (22) e mede sete metros e vinte centímetros (7,20m) nos fundos e confronta com o lote seis (06).

**CONTRIBUINTE:-** 65.031.0027 (em área maior).

**PROPRIETÁRIO:-** DAE S.A. ÁGUA E ESGOTO, com sede nesta cidade, na Rodovia Vereador Geraldo Dias n.º 1.500, Vila Formosa, inscrito no CNPJ/MF. sob n.º 03.582.243/0001-73.

**REGISTROS ANTERIORES:-** R.2 feito em 18 de agosto de 2008 e R.4 feito aos 18 de outubro de 2012, todos na Matrícula n.º 92.003, desta Serventia.

A Substituta do Oficial, *[Signature]*

**EM BRANCO**

1º Oficial de Registro de Imóveis e Anexos  
Comarca de Jundiaí - SP

11160-9-AA 097151

LIVRO N.º 2 - REGISTRO GERAL

matrícula \_\_\_\_\_ Arca \_\_\_\_\_

CERTIFICO a pedido de pessoa interessada, que conforme buscas realizadas até 30/04/2014 (nos termos da autorização da MMª Juíza Corregedora Permanente através do processo 0028/05), a presente certidão é extraída nos termos do art. 19 parágrafo 1º da lei 6.015/73, do imóvel da matrícula n.º 131866, em relação ao qual, em havendo ALIENAÇÕES, ÔNUS REAIS E AÇÕES REAIS E PESSOAIS OU REIPERSECUTÓRIAS, estão os mesmos integralmente noticiados na presente cópia reprográfica. Dou fé.

Jundiá, 05 de maio de 2014.

- ( ) Maria Augusta Galvão
  - ( ) Shirley Carolina Nascimento Souza
  - (x) Ana Carolina Pivon Moraes
  - ( ) Natalia Ribeiro Mergulhão
  - ( ) Andreza Regina Nunes de Moraes
- ESCREVENTES AUTORIZADAS

EMOLUMENTOS: R\$24,04  
ESTADO: R\$6,84  
IPESP: R\$5,06  
REG. CIVIL: R\$1,27  
TRIB. JUSTIÇA: R\$1,27  
TOTAL: R\$38,48  
PROTOCOLO Nº 645.774



SECRETARIA MUNICIPAL DE REGISTRO



1º Oficial de Registro de Imóveis,  
Títulos e Documentos e  
Civil de Pessoa Jurídica de Jundiá

fls. 80  
Lucas N. B.

LIVRO N.º 2 - REGISTRO GERAL



1º Oficial de Registro de Imóveis,  
Títulos e Documentos e  
Civil de Pessoa Jurídica de Jundiá

matrícula

131.867

folha

01

Jundiá, 18 de outubro de 2012

**IMÓVEL:- UM LOTE DE TERRENO** sob número vinte e dois (22) da Quadra "C" da Regularização do Loteamento de Interesse Social denominado "Conjunto Habitacional Parque dos Ingás", situado nesta cidade e comarca, com a área de cento e vinte e seis metros quadrados (126,00m²), que assim se descreve: Inicia-se junto ao lote vinte e um (21); mede sete metros e vinte centímetros (7,20m) de frente para a Rua A (Aristides Chagas); mede dezessete metros e cinquenta centímetros (17,50m) do lado direito de quem da rua olha para o lote e confronta com o lote vinte e um (21); mede dezessete metros e cinquenta centímetros (17,50m) do lado esquerdo e confronta com o lote vinte e três (23) e mede sete metros e vinte centímetros (7,20m) nos fundos e confronta com o lote cinco (05).

**CONTRIBUINTE:-** 65.031.0027 (em área maior).

**PROPRIETÁRIO:-** DAE S.A. ÁGUA E ESGOTO, com sede nesta cidade, na Rodovia Vereador Geraldo Dias n.º 1.500, Vila Formosa, inscrito no CNPJ/MF. sob n.º 03.582.243/0001-73.

**REGISTROS ANTERIORES:-** R.2 feito em 18 de agosto de 2008 e R.4 feito aos 18 de outubro de 2012, todos na Matrícula n.º 92.003, desta Serventia.

A Substituta do Oficial, 

EM BRANCO

1º Oficial de Registro de Imóveis e Anexos  
Comarca de Jundiá - SP

11160-9-AA 097152

11160-9-075001-105000-0314





LIVRO N.º 2 - REGISTRO GERAL

matrícula \_\_\_\_\_ data \_\_\_\_\_

CERTIFICO a pedido de pessoa interessada, que conforme buscas realizadas até 30/04/2014 (nos termos da autorização da MMª Juíza Corregedora Permanente através do processo 0028/05), a presente certidão é extraída nos termos do art. 19 parágrafo 1º da lei 6.015/73, do imóvel da matrícula n.º 131867, em relação ao qual em havendo ALIENAÇÕES, ÔNUS REAIS E AÇÕES REAIS E PESSOAIS OU REIPERSECUTÓRIAS, estão os mesmos integralmente noticiados na presente cópia reprográfica. Dou fé.

Jundiaí, 05 de maio de 2014.

( ) Maria Augusta Galvão  
( ) Shirley Carolina Nascimento Souza  
(x) Ana Carolina Piovan Moraes  
( ) Natália Ribeiro Mergulhão  
( ) Andressa Regina Nunes de Moraes  
ESCREVENTES AUTORIZADAS

EMOLUMENTOS: R\$24,04  
ESTADO: R\$6,84  
IPESP: R\$5,06  
REG. CIVIL: R\$1,27  
TRIB. JUSTIÇA: R\$1,27  
TOTAL: R\$38,48  
PROTOCOLO N.º 645.774



fls. 81  
Lucas

1º Oficial de Registro de Imóveis,  
Títulos e Documentos e  
Civil de Pessoa Jurídica de Jundiaí

LIVRO Nº 2 - REGISTRO GERAL



1º Oficial de Registro de Imóveis,  
Títulos e Documentos e  
Civil de Pessoa Jurídica de Jundiaí

matrícula  
131.868

ficha  
01

Jundiaí, 18 de outubro de 2012

**IMÓVEL:- UM LOTE DE TERRENO** sob número vinte e três (23) da Quadra "C" da Regularização do Loteamento de Interesse Social denominado "Conjunto Habitacional Parque dos Ingás", situado nesta cidade e comarca, com a área de cento e vinte e seis metros quadrados (126,00m²), que assim se descreve: Inicia-se junto ao lote vinte e dois (22); mede sete metros e vinte centímetros (7,20m) de frente para a Rua A (Aristides Chagas); mede dezesseis metros e cinquenta centímetros (17,50m) do lado direito de quem da rua olha para o lote e confronta com o lote vinte e dois (22); mede dezesseis metros e cinquenta centímetros (17,50m) do lado esquerdo e confronta com o lote vinte e quatro (24) e mede sete metros e vinte centímetros (7,20m) nos fundos e confronta com o lote quatro (04).

**CONTRIBUINTE:-** 65.031.0027 (em área maior)

**PROPRIETÁRIO:-** DAE S.A. ÁGUA E ESGOTO, com sede nesta cidade, na Rodovia Vereador Geraldo Dias n.º 1.500, Vila Formosa, inscrito no CNPJ/MF. sob n.º 03.582.243/0001-73.

**REGISTROS ANTERIORES:-** R.2 feito em 18 de agosto de 2008 e R.4 feito aos 18 de outubro de 2012, todos na Matrícula n.º 92.003, desta Serventia.

A Substituta do Oficial,

EM BRANCO

1º Oficial de Registro de Imóveis e Anexos  
Comarca de Jundiaí - SP

11160-9 - AA 097153

11160-9-075001-105000-0314



LIVRO N.º 2 - REGISTRO GERAL

matrícula \_\_\_\_\_ data \_\_\_\_\_

CERTIFICO a pedido de pessoa interessada, que conforme buscas realizadas até 30/04/2014 (nos termos da autorização da MMª Juíza Corregedora Permanente através do processo 0028/05), a presente certidão é extraída nos termos do art. 19 parágrafo 1º da lei 6.015/73, do imóvel da matrícula n.º 131868, em relação ao qual, em havendo ALIENAÇÕES, ÔNUS REAIS E AÇÕES REAIS E PESSOAIS OU REIPERSECUTÓRIAS, estão os mesmos integralmente noticiados na presente cópia reprográfica. Dou fé.

Jundiaí, 05 de maio de 2014.

- ( ) Maria Augusta Galvão  
( ) Shirley Carolina Nascimento Souza  
(x) Ana Carolina Provan Moraes  
( ) Natalia Eibeiro Mergulhão  
( ) Andressa Regina Nunes de Moraes

ESCREVENTES AUTORIZADAS

EMOLUMENTOS: R\$24,04  
ESTADO: R\$6,84  
IPESP: R\$5,06  
REG. CIVIL: R\$1,27  
TRIB. JUSTIÇA: R\$1,27  
TOTAL: R\$38,48  
PROTOCOLO Nº 645.774



REPÚBLICA FEDERATIVA  
DO BRASIL



1º Oficial de Registro de Imóveis,  
Títulos e Documentos e  
Civil de Pessoa Jurídica de Jundiaí

fls. 82  
Lucas Nli.

LIVRO N.º 2 - REGISTRO GERAL

matrícula  
131.869

ficha  
01



1º Oficial de Registro de Imóveis,  
Títulos e Documentos e  
Civil de Pessoa Jurídica de Jundiaí

Jundiaí, 18 de outubro de 2012

**IMÓVEL:** UM LOTE DE TERRENO sob número vinte e quatro (24) da Quadra "C" da Regularização do Loteamento de Interesse Social denominado "Conjunto Habitacional Parque dos Ingás", situado nesta cidade e comarca, com a área de cento e vinte e seis metros quadrados (126,00m²), que assim se descreve: Inicia-se junto ao lote vinte e três (23); mede sete metros e vinte centímetros (7,20m) de frente para a Rua A (Aristides Chagas); mede dezessete metros e cinquenta centímetros (17,50m) do lado direito de quem da rua olha para o lote e confronta com o lote vinte e três (23); mede dezessete metros e cinquenta centímetros (17,50m) do lado esquerdo e confronta com o lote vinte e cinco (25) e mede sete metros e vinte centímetros (7,20m) nos fundos e confronta com o lote três (03).

**CONTRIBUINTE:** 65.031.0027 (em área maior).

**PROPRIETÁRIO:** DAE S.A. ÁGUA E ESGOTO, com sede nesta cidade, na Rodovia Vereador Geraldo Dias, n.º 1.500, Vila Formosa, inscrito no CNPJ/MF. sob n.º 03.582.243/0001-73.

**REGISTROS ANTERIORES:** R.2 feito em 18 de agosto de 2008 e R.4 feito aos 18 de outubro de 2012, todos na Matrícula n.º 92.003, desta Serventia.

A Substituta do Oficial:

EM BRANCO

1º Oficial de Registro de Imóveis e Anexos  
Comarca de Jundiaí - SP

11160-9-AA-097154



LIVRO N.º 2 - REGISTRO GERAL

matrícula \_\_\_\_\_ ficha \_\_\_\_\_  
verso \_\_\_\_\_

CERTIFICO a pedido de pessoa interessada, que conforme buscas realizadas até 30/04/2014 (nos termos da autorização da MMª Juíza Corregedora Permanente através do processo 0028/05), a presente certidão é extraída nos termos do art. 19 parágrafo 1º da lei 6.015/73, do imóvel da matrícula n.º 131869, em relação ao qual, em havendo ALIENAÇÕES, ÔNUS REAIS E AÇÕES REAIS E PESSOAIS OU REIPERSECUTORIAS, estão os mesmos integralmente noticiados na presente cópia reprográfica. Dou fé.

Jundiaí, 05 de maio de 2014.

( ) Maria Augusta Galvão  
( ) Shirley Carolina Nascimento Souza  
( ) Ana Carolina Piovan Moraes  
( ) Natalia Ribeiro Mergulhão  
( ) Andressa Regina Nunes de Moraes  
ESCREVENTES AUTORIZADAS

EMOLUMENTOS: R\$24,04  
ESTADO: R\$6,84  
IPESP: R\$5,06  
REG. CIVIL: R\$1,27  
TRIB. JUSTIÇA: R\$1,27  
TOTAL: R\$38,48  
PROTOCOLO Nº 645.774



fls. 83  
Luciano M.

1º Oficial de Registro de Imóveis,  
Títulos e Documentos e  
Civil de Pessoa Jurídica de Jundiaí

LIVRO N.º 2 - REGISTRO GERAL



1º Oficial de Registro de Imóveis,  
Títulos e Documentos e  
Civil de Pessoa Jurídica de Jundiaí

matrícula  
131.870

folha  
01

Jundiaí, 18 de outubro de 2012

**IMÓVEL:** UM LOTE DE TERRENO sob número vinte e cinco (25) da Quadra "C" da Regularização do Loteamento de Interesse Social denominado: "Conjunto Habitacional Parque dos Ingás", situado nesta cidade e comarca, com a área de cento e vinte e seis metros quadrados (126,00m²), que assim se descreve: Inicia-se junto ao lote vinte e quatro (24); mede sete metros e vinte centímetros (7,20m) de frente para a Rua A (Aristides Chagas); mede dezessete metros e cinquenta centímetros (17,50m) do lado direito de quem da rua olha para o lote e confronta com o lote vinte e quatro (24); mede dezessete metros e cinquenta centímetros (17,50m) do lado esquerdo e confronta com o lote vinte e seis (26) e mede sete metros e vinte centímetros (7,20m) nos fundos e confronta com o lote dois (02).

**CONTRIBUINTE:** 65.031.0027 (em área maior).

**PROPRIETÁRIO:** DAE S.A. ÁGUA E ESGOTO, com sede nesta cidade, na Rodovia Vereador Geraldo Dias, n.º 1.500, Vila Formosa, inscrito no CNPJ/MF sob n.º 03.582.243/0001-73.

**REGISTROS ANTERIORES:** R.2 feito em 18 de agosto de 2008 e R.4 feito aos 18 de outubro de 2012, todos na Matrícula n.º 92.003, desta Serventia.

A Substituta do Oficial,

EM BRANCO

1º Oficial de Registro de Imóveis e Anexos  
Comarca de Jundiaí - SP

11160-9 - AA 097155



LIVRO Nº 2 - REGISTRO GERAL

matrícula \_\_\_\_\_ ficha \_\_\_\_\_  
voto \_\_\_\_\_

CERTIFICO a) pedido de pessoa interessada, que conforme buscas realizadas até 30/04/2014 (nos termos da autorização da MMª Juíza Corregedora Permanente através do processo 0028/05), a presente certidão é extraída nos termos do art. 19 parágrafo 1º da lei 6.015/73, do imóvel da matrícula n.º 131870, em relação ao qual, em havendo ALIENAÇÕES, ONUS REAIS E AÇÕES REAIS E PESSOAIS OU REIPERSECUTÓRIAS, estão os mesmos integralmente noticiados na presente cópia reprodutiva. Dou fé.

Jundiá, 05 de maio de 2014.

( ) Maria Augusta Galvão  
( ) Shirley Carolina Nascimento Souza  
( ) Ana Carolina Picvan Moraes  
( ) Natalia Ribeiro Mergulhão  
( ) Andressa Regina Nunes de Moraes  
ESCREVENTES AUTORIZADAS

EMOLUMENTOS: R\$24,04  
ESTADO: R\$6,84  
IPESP: R\$5,06  
REG. CIVIL: R\$1,27  
TRIB. JUSTIÇA: R\$1,27  
TOTAL: R\$38,48  
PROTOCOLO Nº 645.774



fls. 81  
Lucas M. L.

1º Oficial de Registro de Imóveis,  
Títulos e Documentos e  
Civil de Pessoa Jurídica de Jundiaí

LIVRO N.º 2 - REGISTRO GERAL



1º Oficial de Registro de Imóveis,  
Títulos e Documentos e  
Civil de Pessoa Jurídica de Jundiaí

matrícula  
**131.871**

ficha  
**01**

Jundiaí, 18 de outubro de 2012

**IMÓVEL:- UM LOTE DE TERRENO** sob número vinte e seis (26) da Quadra "C" da Regularização do Loteamento de Interesse Social denominado "Conjunto Habitacional Parque dos Ingás", situado nesta cidade e comarca, com a área de 122,47 metros quadrados, que assim se descreve: inicia-se junto ao lote vinte e cinco (25); mede um metro e quarenta e quatro centímetros (1,44m) em réta de frente para a Rua A (Aristides Chagas); mede nove metros e quarenta e três centímetros (9,43m) em curva de raio seis metros (6,00m) à direita com a mesma confrontação, do lado direito de quem da rua olha para o lote mede dezessete metros e cinquenta centímetros (17,50m) e confronta com o lote vinte e cinco (25) do lado esquerdo mede onze metros e cinquenta centímetros (11,50m) e confronta com a Rua B (Benedicto de Paula), nos fundos mede sete metros e quarenta e quatro centímetros (7,44m) e confronta com o lote um (01).

**CONTRIBUINTE:-** 65.031.0027 (em área maior).

**PROPRIETÁRIO:-** DAE S.A. ÁGUA E-ESGOTO, com sede nesta cidade, na Rodovia Vereador Geraldo Dias n.º 1.500, Vila Formosa, inscrito no CNPJ/MF. sob n.º 03.582.243/0001-73.

**REGISTROS ANTERIORES:-** R.2 feito em 18 de agosto de 2008 e R.4 feito aos 18 de outubro de 2012, todos na Matrícula n.º 92.003, desta Serventia.

A Substituta do Oficial,

EM BRANCO

1º Oficial de Registro de Imóveis e Anexos  
Comarca de Jundiaí - SP

11160-9-075001-105000-0314  
11160-9-AA 097156



LIVRO N.º 2 - REGISTRO GERAL


matrícula \_\_\_\_\_ data \_\_\_\_\_

CERTIFICO a pedido de pessoa interessada, que conforme buscas realizadas até 30/04/2014 (nos termos da autorização da MMª Juíza Corregedora Permanente através do processo 0028/05), a presente certidão é extraída nos termos do art. 19 parágrafo 1º da lei 6.015/73, do imóvel da matrícula n.º 131871 em relação ao qual, em havendo ALIENAÇÕES, ÔNUS REAIS E AÇÕES REAIS E PESSOAIS OU REIPERSECUTÓRIAS, estão os mesmos integralmente noticiados na presente cópia reprográfica. Dou fé.

Jundiaí, 05 de maio de 2014.

( ) Maria Augusta Galvão  
( ) Shirley Carolina Nascimento Souza  
(x) Anã Carolina Piován Moraes  
( ) Natalia Ribeiro Mergulhão  
( ) Andressa Regina Nunes de Moraes  
ESCREVENTES AUTORIZADAS

EMOLUMENTOS: R\$24,04.  
ESTADO: R\$6,84  
IPSEPE: R\$5,06  
REG. CIVIL: R\$1,27  
TRIB. JUSTIÇA: R\$1,27  
TOTAL: R\$38,48  
PROTOCOLO N° 645.775



fls. 85  
Ludermi.

1º Oficial de Registro de Imóveis,  
Títulos e Documentos e  
Civil de Pessoa Jurídica de Jundiaí

LIVRO N.º 2 - REGISTRO GERAL



1º Oficial de Registro de Imóveis,  
Títulos e Documentos e  
Civil de Pessoa Jurídica de Jundiaí

matrícula 131.872 data 01

Jundiaí, 18 de outubro de 2012.

**IMÓVEL:-** UM LOTE DE TERRENO sob número um (01) da Quadra "D" da Regularização do Loteamento de Interesse Social denominado "Conjunto Habitacional Parque dos Ingás", situado nesta cidade e comarca, com a área de 122,47 metros quadrados, que assim se descreve: inicia-se junto ao lote dois (02); mede um metro e quaranta e quatro centímetros (1,44m) em reta de frente para a Rua A (Aristides Chagas); mede nove metros e quaranta e três centímetros (9,43m) em curva de raio seis metros (6,00m) à esquerda com a mesma confrontação; do lado direito de quem da rua olha para o lote mede onze metros e cinquenta centímetros (11,50m) e confronta com a Rua B (Benedicto de Paula); do lado esquerdo mede dezessete metros e cinquenta centímetros (17,50m) e confronta com o lote dois (02); nos fundos mede sete metros e quaranta e quatro centímetros (7,44m) e confronta com o lote quarenta (40).

**CONTRIBUINTE:-** 65.031.0027 (em área maior).

**PROPRIETÁRIO:-** DAE S.A. ÁGUA E ESGOTO, com sede nesta cidade, na Rodovia Vereador Geraldo Dias n.º 1.500, Vila Formosa, inscrito no CNPJ/MF. sob n.º 03.582.243/0001-73.

**REGISTROS ANTERIORES:-** R.2 feito em 18 de agosto de 2008 e R.4 feito aos 18 de outubro de 2012, todos na Matrícula n.º 92.003, desta Serventia.

A Substituta do Oficial,

EM BRANCO

1º Oficial de Registro de Imóveis e Anexos  
Comarca de Jundiaí - SP

11160-9-AA 097157

11160-9-075001-105000-0314



LIVRO N.º 2 - REGISTRO GERAL

matrícula \_\_\_\_\_ data \_\_\_\_\_

CERTIFICO a pedido de pessoa interessada, que conforme buscas realizadas até 30/04/2014 (nos termos da autorização da MMª Juíza Corregedora Permanente através do processo 0028/05), a presente certidão é extraída nos termos do art. 19 parágrafo 1º da lei 6.015/73, do imóvel da matrícula n.º 131872, em relação ao qual, em havendo ALIENAÇÕES, ÔNUS REAIS E AÇÕES REAIS E PESSOAIS OU REIPERSECUTORIAS, estão os mesmos integralmente noticiados na presente cópia reprográfica. . Dou fé.

Jundiaí, 05 de maio de 2014.

\_\_\_\_\_  
Maria Augusta Galvão  
( ) Shirley Carolina Nascimento Souza  
(X) Ana Carolina Piovan Moraes  
( ) Natalia Ribeiro Mergulhão  
( ) Andressa Regina Nunes de Moraes  
ESCREVENTES AUTORIZADAS

EMOLUMENTOS: R\$24,04  
ESTADO: R\$6,84  
IPESP: R\$5,06  
REG. CIVIL: R\$1,27  
TRIB. JUSTIÇA: R\$1,27  
TOTAL: R\$38,48  
PROTOCOLO Nº 645.775



REPÚBLICA FEDERATIVA  
DO BRASIL



1º Oficial de Registro de Imóveis,  
Títulos e Documentos e  
Civil de Pessoa Jurídica de Jundiaí

fls. 86  
Lucas M.

LIVRO N.º 2 - REGISTRO GERAL



1º Oficial de Registro de Imóveis,  
Títulos e Documentos e  
Civil de Pessoa Jurídica de Jundiaí

matrícula  
**131.873**

folha  
**01**

Jundiaí, 18 de outubro de 2012

**IMÓVEL:** - UM LOTE DE TERRENO sob número dois (02) da Quadra "D" da Regularização do Loteamento de Interesse Social denominado "Conjunto Habitacional Parque dos Ingás", situado nesta cidade e comarca, com a área de cento e vinte e seis metros quadrados (126,00m²), que assim se descreve: Inicia-se junto ao lote um (01); mede sete metros e vinte centímetros (7,20m) de frente para a Rua A (Aristides Chagas); mede dezessete metros e cinquenta centímetros (17,50m) do lado direito de quem da rua olha para o lote e confronta com o lote um (01); mede dezessete metros e cinquenta centímetros (17,50m) do lado esquerdo e confronta com o lote três (03) e mede sete metros e vinte centímetros (7,20m) nos fundos e confronta com o lote trinta e nove (39).

**CONTRIBUINTE:** - 65.031.0027 (em área maior);

**PROPRIETÁRIO:** - DAE S.A. ÁGUA E ESGOTO, com sede nesta cidade, na Rodovia Vereador Geraldo Dias n.º 1.500, Vila Formosa, inscrito no CNPJ/MF. sob n.º 03.582.243/0001-73.

**REGISTROS ANTERIORES:** - R.2 feito em 18 de agosto de 2008 e R.4 feito aos 18 de outubro de 2012, todos na Matrícula n.º 92.003, desta Serventia.

A Substituta do Oficial,

EM BRANCO

1º Oficial de Registro de Imóveis e Anexos  
Comarca de Jundiaí - SP

11160-9-AA 097158



LIVRO N.º 2 - REGISTRO GERAL

matrícula \_\_\_\_\_  
ano \_\_\_\_\_

CERTIFICO a pedido de pessoa interessada, que conforme buscas realizadas até 30/04/2014 (nos termos da autorização da MMª Juíza Corregedora Permanente através do processo 0028/05), a presente certidão é extraída nos termos do art. 19 parágrafo 1º da lei 6.015/73, do imóvel da matrícula n.º 131873, em relação ao qual, em havendo ALIENAÇÕES, ÔNUS REAIS E AÇÕES REAIS E PESSOAIS OU REIPERSECUTÓRIAS, estão os mesmos integralmente noticiados na presente cópia reprográfica. . Dou fé.

Jundiaí, 05 de maio de 2014;

- ( ) Maria Augusta Galvão  
( ) Shirley Carolina Nascimento Souza  
(x) Ana Carolina Picvan Moraes  
( ) Natalia Ribeiro Mergulhão  
( ) Andressa Regina Nunes de Moraes  
ESCREVENTES AUTORIZADAS

EMOLUMENTOS: R\$24,04  
ESTADO: R\$6,84  
IPESP: R\$5,06  
REG. CIVIL: R\$1,27  
TRIB. JUSTIÇA: R\$1,27  
TOTAL: R\$38,48  
PROTOCOLO Nº 645.775



fls. 87  
Luciano

1º Oficial de Registro de Imóveis,  
Títulos e Documentos e  
Civil de Pessoa Jurídica de Jundiaí

LIVRO N.º 2 - REGISTRO GERAL



1º Oficial de Registro de Imóveis,  
Títulos e Documentos e  
Civil de Pessoa Jurídica de Jundiaí

matrícula: **131.874** ficha: **01**

Jundiaí, 18 de outubro de 2012

**IMÓVEL:** UM LOTE DE TERRENO sob número três (03) da Quadra "D" da Regularização do Loteamento de Interesse Social denominado "Conjunto Habitacional Parque dos Ingás", situado nesta cidade e comarca, com a área de cento e vinte e seis metros quadrados (126,00m²), que assim se descreve; Inicia-se junto ao lote dois (02); mede sete metros e vinte centímetros (7,20m) de frente para a Rua A (Aristides Chagas); mede dezessete metros e cinquenta centímetros (17,50m) do lado direito de quem da rua olha para o lote e confronta com o lote dois (02); mede dezessete metros e cinquenta centímetros (17,50m) do lado esquerdo e confronta com o lote quatro (04) e mede sete metros e vinte centímetros (7,20m) nos fundos e confronta com o lote trinta e oito (38).

**CONTRIBUINTE:** 65.031.0027 (em área maior).

**PROPRIETÁRIO:** DAE S.A. ÁGUA E ESGOTO, com sede nesta cidade, na Rodovia Vereador Geraldo Dias n.º 1.500, Vila Formosa, inscrito no CNPJ/MF. sob n.º 03.582.243/0001-73.

**REGISTROS ANTERIORES:** R.2 feito em 18 de agosto de 2008 e R.4 feito aos 18 de outubro de 2012, todos na Matrícula n.º 92.003, desta Serventia.

A Substituta do Oficial,

EM BRANCO

1º Oficial de Registro de Imóveis e Anexos  
Comarca de Jundiaí - SP

11160-9-AA 097159

11160-9-075001-105500-0314



LIVRO N.º 2 - REGISTRO GERAL

matrícula \_\_\_\_\_ data \_\_\_\_\_

CERTIFICO a pedido de pessoa interessada, que conforme buscas realizadas até 30/04/2014 (nos termos da autorização da MMª Juíza Corregedora Permanente através do processo 0028/05), a presente certidão é extraída nos termos do art. 19 parágrafo 1º da lei 6.015/73, do imóvel da matrícula n.º 131874, em relação ao qual, em havendo ALIENAÇÕES, ÔNUS REAIS E AÇÕES REAIS E PESSOAIS OU REIPERSECUTORIAS, estão os mesmos integralmente noticiados na presente cópia reprográfica. Dou fé.

Jundiaí, 05 de maio de 2014.

- ( ) Maria Augusta Gálvão  
( ) Shirley Carolina Nascimento Souza  
(x) Ana Carolina Piovan Moraes  
( ) Natalia Ribeiro Mergulhão  
( ) Andressa Regina Nunes de Moraes  
ESCREVENTES AUTORIZADAS

EMOLUMENTOS: R\$24,04  
ESTADO: R\$6,84  
IPESP: R\$5,06  
REG. CIVIL: R\$1,27  
TRIB. JUSTIÇA: R\$1,27  
TOTAL: R\$38,48  
PROTOCOLO Nº 645.775



REPÚBLICA FEDERATIVA DO BRASIL



1º Oficial de Registro de Imóveis, Títulos e Documentos e Civil de Pessoa Jurídica de Jundiaí

fls. 88

LIVRO N.º 2 - REGISTRO GERAL



1º Oficial de Registro de Imóveis, Títulos e Documentos e Civil de Pessoa Jurídica de Jundiaí

matrícula 131.875

folha 01

Jundiaí, 18 de outubro de 2012

**IMÓVEL:- UM LOTE DE TERRENO** sob número quatro (04) da Quadra "D", da Regularização do Loteamento de Interesse Social denominado "Conjunto Habitacional Parque dos Ingás", situado nesta cidade e comarca, com a área de cento e vinte e seis metros quadrados (126,00m²), que assim se descrever: Inicia-se junto ao lote três (03); mede sete metros e vinte centímetros (7,20m) de frente para a Rua A (Aristides Chagas); mede dezessete metros e cinquenta centímetros (17,50m) do lado direito de quem da rua olha para o lote e confronta com o lote três (03); mede dezessete metros e cinquenta centímetros (17,50m) do lado esquerdo e confronta com o lote cinco (05) e mede sete metros e vinte centímetros (7,20m) nos fundos e confronta com o lote 37.

**CONTRIBUINTE:-** 65.031.0027 (em área maior).

**PROPRIETÁRIO:-** DAE S.A. ÁGUA E ESGOTO, com sede nesta cidade, na Rodovia Vereador Geraldo Dias n.º 1.500, Vila Formosa, inscrito no CNPJ/MF. sob n.º 03.582.243/0001-73.

**REGISTROS ANTERIORES:-** R.2 feito em 18 de agosto de 2008 e R.4 feito aos 18 de outubro de 2012, todos na Matrícula n.º 92.003, desta Serventia.

A Substituta do Oficial,

EM BRANCO

1º Oficial de Registro de Imóveis e Anexos Comarca de Jundiaí - SP

11160-9 - AA 097160

11160-9-075001-105000-0314





LIVRO Nº 2 - REGISTRO GERAL

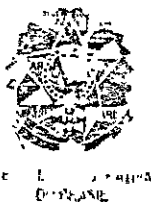
matrícula \_\_\_\_\_ ficha \_\_\_\_\_

CERTIFICO a pedido de pessoa interessada, que conforme buscas realizadas até 30/04/2014 (nos termos da autorização da MMª Juíza Corregedora Permanente através do processo 0028/05), a presente certidão é extraída nos termos do art. 19 parágrafo 1º da lei 6.015/73, do imóvel da matrícula n.º 131875, em relação ao qual, em havendo ALIENAÇÕES, ÔNUS REAIS E AÇÕES REAIS E PESSOAIS OU REIPERSECUTORIAS, estão os mesmos integralmente noticiados na presente cópia reprográfica. Dou fé.

Jundiá, 05 de maio de 2014.

- ( ) Maria Augusta Galvão  
( ) Shirley Carolina Nascimento Souza  
(x) Ana Carolina Pavan Moraes  
( ) Natalia Ribeiro Mergulhão  
( ) Andressa Regina Nunes de Moraes  
ESCREVENTES AUTORIZADAS

EMOLUMENTOS: R\$24,04  
ESTADO: R\$6,84  
IPESP: R\$5,06  
REG. CIVIL: R\$1,27  
TRIB. JUSTIÇA: R\$1,27  
TOTAL: R\$38,48  
PROTOCOLO Nº 645.775



fls. 89  
Lucas M. L.

1º Oficial de Registro de Imóveis,  
Títulos e Documentos e  
Civil de Pessoa Jurídica de Jundiaí

LIVRO Nº 2 - REGISTRO GERAL



1º Oficial de Registro de Imóveis,  
Títulos e Documentos e  
Civil de Pessoa Jurídica de Jundiaí

matrícula: 131.876

folha: 01

Jundiaí, 18 de outubro de 2012

**IMÓVEL:-** UM LOTE DE TERRENO sob número cinco (05) da Quadra "D" da Regularização, do Loteamento de Interesse Social denominado "Conjunto Habitacional Parque dos Ingás", situado nesta cidade e comarca, com a área de cento e vinte e seis metros quadrados (126,00m²), que assim se descreve: Inicia-se junto ao lote quatro (04); mede sete metros e vinte centímetros (7,20m) de frente para a Rua A (Aristides Chagas); mede dezessete metros e cinquenta centímetros (17,50m) do lado direito de quem da rua olha para o lote e confronta com o lote quatro (04); mede dezessete metros e cinquenta centímetros (17,50m) do lado esquerdo e confronta com o lote seis (06) e mede sete metros e vinte centímetros (7,20m) nos fundos e confronta com o lote trinta e seis (36).

**CONTRIBUINTE:-** 65.031.0027 (em área maior).

**PROPRIETÁRIO:-** DAE S.A.- ÁGUA E ESGOTO, com sede nesta cidade, na Rodovia Vereador Geraldo Dias n.º 1.500, Vila Formosa, inscrito no CNPJ/MF. sob n.º 03.582.243/0001-73.

**REGISTROS ANTERIORES:-** R.2 feito em 18 de agosto de 2008 e R.4 feito aos 18 de outubro de 2012, todos na Matrícula n.º 92.003, desta Serventia.

A Substituta do Oficial, 

EM BRANCO

1º Oficial de Registro de Imóveis e Anexos  
Comarca de Jundiaí - SP

11160-9-AA 097161

LIVRO N.º 2 - REGISTRO GERAL

matrícula  folha

CERTIFICO a pedido de pessoa interessada, que conforme buscas realizadas até 30/04/2014 (nos termos da autorização da MMª Juíza Corregedora Permanente através do processo 0028/05), a presente certidão é extraída nos termos do art. 19 parágrafo 1º da lei 6.015/73, do imóvel da matrícula n.º 131876, em relação ao qual, em havendo ALIENAÇÕES, ÔNUS REAIS E AÇÕES REAIS E PESSOAIS OU REIPERSECUTÓRIAS, estão os mesmos integralmente noticiados na presente cópia reprográfica. Dou fé.

Jundiá, 08 de maio de 2014.

( ) Maria Augusta Galvão  
( ) Shirley Carolina Nascimento Souza  
( ) Ana Carolina Provan Moraes  
( ) Natalia Ribeiro Mergulhão  
( ) Andressa Régina Nunes de Moraes  
ESCREVENTES AUTORIZADAS

EMOLUMENTOS: R\$24,04  
ESTADO: R\$6,84  
IPESP: R\$5,06  
REG. CIVIL: R\$1,27  
TRIB. JUSTIÇA: R\$1,27  
TOTAL: R\$38,48  
PROTOCOLO N° 645.775



REPÚBLICA FEDERATIVA DO BRASIL



1º Oficial de Registro de Imóveis,  
Títulos e Documentos e  
Civil de Pessoa Jurídica de Jundiaí

fls. 90  
Lucas M. L.

LIVRO N.º 2 - REGISTRO GERAL

matrícula  
**131.877**

folha  
**01**



1º Oficial de Registro de Imóveis,  
Títulos e Documentos e  
Civil de Pessoa Jurídica de Jundiaí

Jundiaí, 18 de outubro de 2012

**IMÓVEL:- UM LOTE DE TERRENO** sob número seis (06) da Quadra "D" da Regularização do Loteamento de Interesse Social denominado "Conjunto Habitacional Parque dos Ingás", situado nesta cidade e comarca, com a área de cento e vinte e seis metros quadrados (126,00m<sup>2</sup>), que assim se descreve: inicia-se junto ao lote cinco (05); mede sete metros e vinte centímetros (7,20m) de frente para a Rua A (Aristides Chagas); mede dezessete metros e cinquenta centímetros (17,50m) do lado direito de quem da rua olha para o lote e confronta com o lote cinco (05); mede dezessete metros e cinquenta centímetros (17,50m) do lado esquerdo e confronta com o lote sete (07) e mede sete metros e vinte centímetros (7,20m) nos fundos e confronta com o lote trinta e cinco (35).

**CONTRIBUINTE:-** 65.031.0027 (em área maior).

**PROPRIETÁRIO:-** DAE S.A. ÁGUA E ESGOTO, com sede nesta cidade, na Rodovia Vereador Geraldo Dias n.º 1.500, Vila Formosa, inscrito no CNPJ/ME, sob n.º 03.582.243/0001-73.

**REGISTROS ANTERIORES:-** R.2 feito em 18 de agosto de 2008 e R.4 feito aos 18 de outubro de 2012, todos na Matrícula n.º 92.003, desta Serventia.

A Substituta do Oficial,

EM BRANCO

1º Oficial de Registro de Imóveis e Anexos  
Comarca de Jundiaí - SP

11160-9 - AA 097162



LIVRO N.º 2 - REGISTRO GERAL

matrícula \_\_\_\_\_ ficha \_\_\_\_\_  
voto \_\_\_\_\_

CERTIFICO a pedido de pessoa interessada, que conforme buscas realizadas até 30/04/2014 (nos termos da autorização da MMª Juíza Corregedora Permanente através do processo 0028/05), a presente certidão é extraída nos termos do art. 19 parágrafo 1º da lei 6.015/73, do imóvel da matrícula n.º 181877, em relação ao qual, em havendo ALIENAÇÕES, ÔNUS REAIS E AÇÕES REAIS E PESSOAIS OU REIPERSECUTORIAS, estão os mesmos integralmente noticiados na presente cópia reprográfica. Dou fé.

Jundiaí, 05 de maio de 2014.

( ) Maria Augusta Galvão  
( ) Shirley Carolina Nascimento Souza  
(x) Ana Carolina Piovan Moraes  
( ) Natalia Ribeiro Mergulhão  
( ) Andressa Regina Nunes de Moraes  
ESCREVENTES AUTORIZADAS

EMOLUMENTOS: R\$24,04  
ESTADO: R\$6,84  
IPESP: R\$5,06  
REG. CIVIL: R\$1,27  
TRIB. JUSTIÇA: R\$1,27  
TOTAL: R\$38,48  
PROTOCOLO N.º 645.775



REPÚBLICA FEDERATIVA DO BRASIL



1º Oficial de Registro de Imóveis,  
Títulos e Documentos  
Civil de Pessoa Jurídica de Jundiaí.

fls. 91  
Lucas ml.

LIVRO N.º 2 - REGISTRO GERAL



1º Oficial de Registro de Imóveis,  
Títulos e Documentos  
Civil de Pessoa Jurídica de Jundiaí

matrícula  
131.878

folha  
01

Jundiaí, 18 de outubro de 2012

**IMÓVEL:-** UM LOTE DE TERRENO/ sob número sete (07) da Quadra "D" da Regularização do Loteamento de Interesse Social denominado "Conjunto Habitacional Parque dos Ingás", situado nesta cidade e comarca, com a área de cento e vinte e seis metros quadrados (126,00m²), que assim se descreve: inicia-se junto ao lote seis (06); mede sete metros e vinte centímetros (7,20m) de frente para a Rua A (Aristides Chagas); mede dezessete metros e cinquenta centímetros (17,50m) do lado direito de quem da rua olha para o lote e confronta com o lote seis (06); mede dezessete metros e cinquenta centímetros (17,50m) do lado esquerdo e confronta com o lote oito (08) e mede sete metros e vinte centímetros (7,20m) nos fundos e confronta com o lote trinta e quatro (34).

**CONTRIBUINTE:-** 65.031.0027 (em área maior).

**PROPRIETÁRIO:-** DAE S.A. ÁGUA E ESGOTO, com sede nesta cidade, na Rodovia Vereador Geraldo Dias n.º 1.500, Vila Formosa, inscrito no CNPJ/MF. sob n.º 03.582.243/0001-73.

**REGISTROS ANTERIORES:-** R.2 feito em 18 de agosto de 2008 e R.4 feito aos 18 de outubro de 2012, todos na Matrícula n.º 92.003, desta Serventia.

A Substituta do Oficial,

EM BRANCO

1º Oficial de Registro de Imóveis e Anexos  
Comarca de Jundiaí - SP

11160-9-AA 097163

11160-9-07501-105000-0214



LIVRO N.º 2 - REGISTRO GERAL

matrícula \_\_\_\_\_ data \_\_\_\_\_

CERTIFICO a pedido de pessoa interessada, que conforme buscas realizadas até 30/04/2014 (nos termos da autorização da MMª Juíza Corregedora Permanente através do processo 0028/05), a presente certidão é extraída nos termos do art. 19 parágrafo 1º da lei 6.015/73, do imóvel da matrícula n.º 131878, em relação ao qual, em havendo ALIENAÇÕES, ÔNUS REAIS E AÇÕES REAIS E PESSOAIS OU REIPERSECUTORIAS, estão os mesmos integralmente noticiados na presente cópia reprográfica. Dou fé.

Jundiaí, 05 de maio de 2014.

( ) Maria Augusta Galvão  
( ) Shirley Carolina Nascimento Souza  
(x) Ana Carolina Piovan Moraes  
(x) Natalia Ribeiro Mergulhão  
( ) Andressa Regina Nunes de Moraes  
ESCREVENTES AUTORIZADAS

EMOLUMENTOS: R\$24,04  
ESTADO: R\$6,84  
IPESP: R\$5,06  
REG. CIVIL: R\$1,27  
TRIB. JUSTIÇA: R\$1,27  
TOTAL: R\$38,48  
PROTOCOLO N.º 645.775



REPÚBLICA FEDERATIVA  
DE BRASÍLIA



1º Oficial de Registro de Imóveis,  
Títulos e Documentos e  
Civil de Pessoa Jurídica de Jundiaí

fls. 92  
Lucas M.L.

LIVRO N.º 2 - REGISTRO GERAL



1º Oficial de Registro de Imóveis,  
Títulos e Documentos e  
Civil de Pessoa Jurídica de Jundiaí

matrícula  
131.879

folha  
01

Jundiaí, 18 de outubro de 2012

**IMÓVEL:- UM LOTE DE TERRENO** sob número oito (08) da Quadra "D" da Regularização do Loteamento de Interesse Social denominado "Conjunto Habitacional Parque dos Ingás", situado nesta cidade e comarca, com a área de cento e vinte e seis metros quadrados (126,00m²), que assim se descreve: Inicia-se junto ao lote sete (07); mede sete metros e vinte centímetros (7,20m) de frente para a Rua A, (Aristides Chagas); mede dezesseis metros e cinquenta centímetros (17,50m) do lado direito de quem da rua olha para o lote e confronta com o lote sete (07); mede dezesseis metros e cinquenta centímetros (17,50m) do lado esquerdo e confronta com o lote nove (09) e mede sete metros e vinte centímetros (7,20m) nos fundos e confronta com o lote trinta e três (33).

**CONTRIBUINTE:-** 65.031.0027 (em área maior).

**PROPRIETÁRIO:-** DAE S.A. ÁGUA E ESGOTO, com sede nesta cidade, na Rodovia Vereador Geraldo Dias n.º 1.500, Vila Formosa, inscrito no CNPJ/MF, sob n.º 03.582.243/0001-73.

**REGISTROS ANTERIORES:-** R.2 feito em 18 de agosto de 2008 e R.4 feito aos 18 de outubro de 2012, todos na Matrícula n.º 92.003, desta Serventia.

A Substituta do Oficial,

EM BRANCO

1º Oficial de Registro de Imóveis e Anexos  
Comarca de Jundiaí - SP

11160-9-AA 097164

11160-9-075001-105000-0314





LIVRO Nº 2 - REGISTRO GERAL

matrícula \_\_\_\_\_  
folha \_\_\_\_\_  
verso \_\_\_\_\_

CERTIFICO a pedido de pessoa interessada, que conforme buscas realizadas até 30/04/2014 (nos termos da autorização da MMª Juíza Corregedora Permanente, através do processo 0028/05), a presente certidão é extraída nos termos do art. 19 parágrafo 1º da lei 6.015/73, do imóvel da matrícula n.º 131879, em relação ao qual, em havendo ALIENAÇÕES, ÔNUS REAIS E AÇÕES REAIS E PESSOAIS OU REIPERSECUTÓRIAS, estão os mesmos integralmente noticiados na presente cópia reprográfica. Dou fé.

Jundiaí, 05 de maio de 2014.

- ( ) Maria Augusta Galvão  
( ) Shirley Carolina Nascimento Souza  
(x) Ana Carolina Plovan Moraes  
( ) Natalia Ribeiro Mergulhão  
( ) Andressa Regina Nunes de Moraes  
ESCREVENTES AUTORIZADAS

EMOLUMENTOS: R\$24,04  
ESTADO: R\$6,84  
IPESP: R\$5,06  
REG. CIVIL: R\$1,27  
TRIB. JUSTIÇA: R\$1,27  
TOTAL: R\$38,48  
PROTOCOLO Nº 645.775



fls. 93  
Luciano

1º Oficial de Registro de Imóveis,  
Títulos e Documentos e  
Civil de Pessoa Jurídica de Jundiá

LIVRO N.º 2 - REGISTRO GERAL



1º Oficial de Registro de Imóveis,  
Títulos e Documentos e  
Civil de Pessoa Jurídica de Jundiá

matrícula  
131.880

folha  
01

Jundiá, 18 de outubro de 2012

**IMÓVEL:** UM LOTE DE TERRENO sob número nove (09) da Quadra "D" da Regularização do Loteamento de Interesse Social denominado "Conjunto Habitacional Parque dos Ingás", situado nesta cidade e comarca, com a área de cento e vinte e seis metros quadrados (126,00m²), que assim se descreve: Inicia-se junto ao lote oito (08); mede sete metros e vinte centímetros (7,20m) de frente para a Rua A (Aristides Chagas); mede dezessete metros e cinquenta centímetros (17,50m) do lado direito de quem da rua olha para o lote e confronta com o lote oito (08); mede dezessete metros e cinquenta centímetros (17,50m) do lado esquerdo e confronta com o lote dez (10) e mede sete metros e vinte centímetros (7,20m) nos fundos e confronta com o lote trinta e dois (32).

**CONTRIBUINTE:** 65.031.0027 (em área maior).

**PROPRIETÁRIO:** DAE S.A. ÁGUA E ESGOTO, com sede nesta cidade, na Rodovia Vereador Geraldo Dias n.º 1.500, Vila Formosa, inscrito no CNPJ/MF. sob n.º 03.582.243/0001-73.

**REGISTROS ANTERIORES:** R.2. feito em 18 de agosto de 2008 e R.4. feito aos 18 de outubro de 2012, todos na Matrícula n.º 92.003, desta Serventia.

A Substituta do Oficial,

EM BRANCO

1º Oficial de Registro de Imóveis e Anexos  
Comarca de Jundiá - SP

11160-9-AA 097165

11160-9-075001-105000-0314



LIVRO N.º 2 - REGISTRO GERAL

|           |       |
|-----------|-------|
| matrícula | ficha |
|           |       |

CERTIFICO a pedido de pessoa interessada, que conforme buscas realizadas até 30/04/2014 (nos termos da autorização da MMª Juíza Corregedora Permanente através do processo 0028/05), a presente certidão é extraída nos termos do art. 19 parágrafo 1º da lei 6.015/73, do imóvel da matrícula n.º 131880, em relação ao qual, em havendo ALIENAÇÕES, ÔNUS REAIS E AÇÕES REAIS E PESSOAIS OU REIPERSECUTORIAS, estão os mesmos integralmente noticiados na presente cópia reprográfica. . Dou fé.

Jundiá, 05 de maio de 2014

( ) Maria Augusta Galvão  
( ) Shirley Carolina Nascimento Souza  
(x) Ana Carolina Provan Moraes  
( ) Natalia Ribeiro Mergulhão  
( ) Andreassa Regina Nunes de Moraes  
ESCREVENTES AUTORIZADAS

EMOLUMENTOS: R\$24,04  
ESTADO: R\$6,84  
IPESP: R\$5,06  
REG. CIVIL: R\$1,27  
TRIB. JUSTIÇA: R\$1,27  
TOTAL: R\$38,48  
PROTOCOLO N° 645.775



MUNICÍPIO DE JUNDIAÍ



1º Oficial de Registro de Imóveis,  
Títulos e Documentos e  
Civil de Pessoa Jurídica de Jundiaí

fls. 94  
Lucas M. L.

LIVRO N.º 2 - REGISTRO GERAL

matrícula  
**131.881**

folha  
**01**



1º Oficial de Registro de Imóveis,  
Títulos e Documentos e  
Civil de Pessoa Jurídica de Jundiaí

Jundiaí, 18 de outubro de 2012

**IMÓVEL:** UM LOTE DE TERRENO sob número dez (10) da Quadra "D" da Regularização do Loteamento de Interesse Social denominado "Conjunto Habitacional Parque dos Ingás", situado nesta cidade e comarca, com a área de cento e vinte e seis metros quadrados (126,00m²), que assim se descreve: Inicia-se junto ao lote nove (09); mede sete metros e vinte centímetros (7,20m) de frente para a Rua A (Aristides Chagas); mede dezessete metros e cinquenta centímetros (17,50m) do lado direito de quem da rua olha para o lote e confronta com o lote nove (09); mede dezessete metros e cinquenta centímetros (17,50m) do lado esquerdo e confronta com o lote onze (11) e mede sete metros e vinte centímetros (7,20m) nos fundos e confronta com o lote trinta e um (31).

**CONTRIBUINTE:** 65.031.0027 (em área maior).

**PROPRIETÁRIO:** DAE S.A. ÁGUA E ESGOTO; com sede nesta cidade, na Rodovia Vereador Geraldo Dias n.º 1.500, Vila Formosa, inscrito no CNPJ/MF. sob n.º 03.582.243/0001-73.

**REGISTROS ANTERIORES:** R.2 feito em 18 de agosto de 2008 e R.4 feito aos 18 de outubro de 2012, todos na Matrícula n.º 92.003, desta Serventia.

A Substituta do Oficial, 

EM BRANCO

1º Oficial de Registro de Imóveis e Anexos  
Comarca de Jundiaí - SP

11160-9 - AA 097166

11160-9-075001-105000-0314



LIVRO N.º 2 - REGISTRO GERAL

matrícula \_\_\_\_\_ ficha \_\_\_\_\_

CERTIFICO a pedido de pessoa interessada, que conforme buscas realizadas até 30/04/2014 (nos termos da autorização da MMª Juíza Corregedora Permanente através do processo 0028/05), a presente certidão é extraída nos termos do art. 19 parágrafo 1º da lei 6.015/73, do imóvel da matrícula n.º 131881, em relação ao qual, em havendo ALIENAÇÕES, ÔNUS REAIS E AÇÕES REAIS E PESSOAIS OU REIPERSECUTORIAS, estão os mesmos integralmente noticiados na presente cópia reprográfica. Dou fé.

Jundiaí, 05 de maio de 2014.

- ( ) Maria Augusta Galyão  
( ) Shirley Carolina Nascimento Souza  
(x) Ana Carolina Pibyan Moraes  
( ) Natalia Ribeiro Mergulhão  
( ) Andressa Regina Nunes de Moraes  
ESCREVENTES AUTORIZADAS

EMOLUMENTOS: R\$24,04  
ESTADO: R\$6,84  
IPESP: R\$5,06  
REG. CIVIL: R\$1,27  
TRIB. JUSTIÇA: R\$1,27  
TOTAL: R\$38,48  
PROTOCOLO N° 645.775



fls. 96  
Lucas

1º Oficial de Registro de Imóveis,  
Títulos e Documentos e  
Civil de Pessoa Jurídica de Jundiaí

LIVRO N.º 2 - REGISTRO GERAL



1º Oficial de Registro de Imóveis,  
Títulos e Documentos e  
Civil de Pessoa Jurídica de Jundiaí

matrícula: **131.882**      ficha: **01**

Jundiaí, 18 de outubro de 2012

**IMÓVEL:** UM LOTE DE TERRENO sob número onze (11) da Quadra "D" da Regularização do Loteamento de Interesse Social denominado "Conjunto Habitacional Parque dos Ingás", situado nesta cidade e comarca, com a área de cento e vinte e seis metros quadrados (126,00m²), que assim se descreve: Inicia-se junto ao lote dez (10); mede sete metros e vinte centímetros (7,20m) de frente para a Rua A (Aristides Chagas); mede dezessete metros e cinquenta centímetros (17,50m) do lado direito de quem da rua olha para o lote e confronta com o lote dez (10); mede dezessete metros e cinquenta centímetros (17,50m) do lado esquerdo e confronta com o lote doze (12) e mede sete metros e vinte centímetros (7,20m) nos fundos e confronta com o lote trinta (30).

**CONTRIBUINTE:** 65.031.0027 (em área maior):

**PROPRIETÁRIO:** DAE S.A. ÁGUA E ESGOTO, com sede nesta cidade, na Rodovia Vereador Geraldo Dias n.º 1.500, Vila Formosa, inscrito no CNPJ/MF. sob n.º 03.582.243/0001-73.

**REGISTROS ANTERIORES:** R.2 feito em 18 de agosto de 2008 e R.4 feito aos 18 de outubro de 2012, todos na Matrícula n.º 92.003, desta Serventia.

A Substituta do Oficial, 

EM BRANCO

1º Oficial de Registro de Imóveis e Anexos  
Comarca de Jundiaí - SP

11160-9-075001-105000-0314  
11160-9-AA 097167

LIVRO N.º 2 - REGISTRO GERAL

matrícula:  ficha:

CERTIFICO a pedido de pessoa interessada, que conforme buscas realizadas até 30/04/2014 (nos termos da autorização da MMª Juíza Corregedora Permanente através do processo 0028/05), a presente certidão é extraída nos termos do art. 19 parágrafo 1º da lei 6.015/73, do imóvel da matrícula n.º 131882, em relação ao qual, em havendo ALIENAÇÕES, ÔNUS REAIS E AÇÕES REAIS E PESSOAIS / OU REIPERSECUTORIAS, estão os mesmos integralmente noticiados na presente cópia reprográfica. . Dou fé.

Jundiaí, 05 de maio de 2014.

- ( ) Maria Augusta Galvão  
( ) Shirley Carolina Nascimento Souza  
(x) Ana Carolina Piovan Moraes  
( ) Natalia Ribeiro Mergulhão  
( ) Andressa Regina Nunes de Moraes  
ESCREVENTES AUTORIZADAS

EMOLUMENTOS: R\$24,04  
ESTADO: R\$6,84  
IPESP: R\$5,06  
REG. CIVIL: R\$1,27  
TRIB. JUSTIÇA: R\$1,27  
TOTAL: R\$38,48  
PROTOCOLO Nº: 645.775



fls. 96  
Luan M.

1º Oficial de Registro de Imóveis,  
Títulos e Documentos e  
Civil de Pessoa Jurídica de Jundiaí

LIVRO N.º 2 - REGISTRO GERAL



1º Oficial de Registro de Imóveis,  
Títulos e Documentos e  
Civil de Pessoa Jurídica de Jundiaí

matrícula  
**131.883**

folha  
**01**

Jundiaí, 18 de outubro de 2012

**IMÓVEL:- UM LOTE DE TERRENO** sob número doze (12) da Quadra "D" da Regularização do Loteamento de Interesse Social denominado "Conjunto Habitacional Parque dos Ingás", situado nesta cidade e comarca, com a área de cento e vinte e seis metros quadrados (126,00m²), que assim se descreve: Inicia-se junto ao lote onze (11); mede sete metros e vinte centímetros (7,20m) de frente para a Rua A (Aristides Chagas); mede dezessete metros e cinquenta centímetros (17,50m) do lado direito de quem da rua olha para o lote e confronta com o lote onze (11); mede dezessete metros e cinquenta centímetros (17,50m) do lado esquerdo e confronta com o lote treze (13) e mede sete metros e vinte centímetros (7,20m) nos fundos e confronta com o lote vinte e nove (29).

**CONTRIBUINTE:-** 65.031.0027 (em área maior).

**PROPRIETÁRIO:-** DAE S.A. ÁGUA E ESGOTO, com sede nesta cidade, na Rodovia Vereador Geraldo Dias n.º 1.500, Vila Formosa, inscrito no CNPJ/MF, sob n.º 03.582.243/0001-73.

**REGISTROS ANTERIORES:-** R.2 feito em 18 de agosto de 2008 e R.4 feito aos 18 de outubro de 2012, todos na Matrícula n.º 92.003, desta Serventia.

A Substituta do Oficial, 

EM BRANCO

1º Oficial de Registro de Imóveis e Anexos  
Comarca de Jundiaí - SP

1160-9-075001-105000-0314  
1160-9-AA 097168



LIVRO N.º 2 - REGISTRO GERAL

matrícula \_\_\_\_\_ data \_\_\_\_\_

CERTIFICO a pedido de pessoa interessada, que conforme buscas realizadas até 30/04/2014 (nos termos da autorização da MMª Juíza Corregedora. Permanente através do processo 0028/05), a presente certidão é extraída nos termos do art. 19 parágrafo 1º da lei 6.015/73, do imóvel da matrícula n.º 131883, em relação ao qual, em havendo ALIENAÇÕES, ÔNUS REAIS E AÇÕES REAIS E PESSOAIS OU REIPERSECUTORIAS, estão os mesmos integralmente noticiados na presente cópia reprográfica. Dou fé.

Jundiaí, 05 de maio de 2014.

( ) Maria Augusta Galvão  
( ) Shirley Carolina Nascimento Souza  
(x) Ana Carolina Eiovan Moraes  
( ) Natália Ribeiro Mergulhão  
( ) Andressa Regina Nunes de Moraes  
ESCREVENTES AUTORIZADAS

EMOLUMENTOS: R\$24,04  
ESTADO: R\$6,84  
IPESP: R\$5,06  
REG. CIVIL: R\$1,27  
TRIB. JUSTIÇA: R\$1,27  
TOTAL: R\$38,48  
PROTOCOLO Nº 645.775



CONSELHO FEDERAL  
DE NOTÁRIOS  
E REGISTRAR



1º Oficial de Registro de Imóveis,  
Títulos e Documentos e  
Civil de Pessoa Jurídica de Jundiaí

fls. 97  
Lucas

LIVRO N.º 2 - REGISTRO GERAL

matrícula  
**131.884**

folha  
**01**



1º Oficial de Registro de Imóveis,  
Títulos e Documentos e  
Civil de Pessoa Jurídica de Jundiaí

Jundiaí, 18 de outubro de 2012

**IMÓVEL:-** UM LOTE DE TERRENO sob número treze (13) da Quadra "D" da Regularização do Loteamento de Interesse Social denominado "Conjunto Habitacional Parque dos Ingás", situado nesta cidade, e comarca, com a área de cento e vinte e seis metros quadrados (126,00m²), que assim se descreve: inicia-se junto ao lote doze (12); mede sete metros e vinte centímetros (7,20m) de frente para a Rua A (Aristides Chagas); mede dezessete metros e cinquenta centímetros (17,50m) do lado direito de quem da rua olha para o lote e confronta com o lote doze (12); mede dezessete metros e cinquenta centímetros (17,50m) do lado esquerdo e confronta com o lote quatorze (14) e mede sete metros e vinte centímetros (7,20m) nos fundos e confronta com o lote vinte e oito (28).

**CONTRIBUINTE:-** 65.031.0027 (em área maior).

**PROPRIETÁRIO:-** DAE S.A. ÁGUA E ESGOTO, com sede nesta cidade, na Rodovia Vereador Geraldo Dias n.º 1.500, Vila Formosa, inscrito no CNPJ/MF, sob n.º 03.582.243/0001-73.

**REGISTROS ANTERIORES:-** R.2 feito em 18 de agosto de 2008 e R.4 feito aos 18 de outubro de 2012, todos na Matrícula n.º 92.003, desta Serventia.

A Substituta do Oficial,

EM BRANCO

1º Oficial de Registro de Imóveis e Anexos  
Comarca de Jundiaí - SP

11160-9 - AA 097169

11160-9-075001-105000-0314

LIVRO N.º 2 - REGISTRO GERAL


matrícula \_\_\_\_\_ data \_\_\_\_\_  
verso \_\_\_\_\_

CERTIFICO a pedido de pessoa interessada, que, conforme buscas realizadas até 30/04/2014 (nos termos da autorização da MMª Juíza Corregedora Permanente através do processo 0028/05), a presente certidão é extraída nos termos do art. 19. parágrafo 1º da lei 6.015/73, do imóvel da matrícula n.º 131884, em relação ao qual, em havendo ALIENAÇÕES, ÔNUS REAIS E AÇÕES REAIS E PESSOAIS OU REIPERSECUTORIAS, estão os mesmos integralmente noticiados na presente cópia reprográfica. . Dou fé.

Jundiá, 05 de maio de 2014.

- ( ) Maria Augusta Galvão  
( ) Shirley Carolina Nascimento Souza  
( ) Ana Carolina Fiovan Moraes  
( ) Natalia Ribeiro Mergulhão  
( ) Andressa Regina Nunes de Moraes  
ESCREVENTES AUTORIZADAS

EMOLUMENTOS: R\$24,04  
ESTADO: R\$6,84  
IPESP: R\$5,06  
REG. CIVIL: R\$1,27  
TRIB. JUSTIÇA: R\$1,27  
TOTAL: R\$38,48  
PROTOCOLO N.º 645.775



REPÚBLICA FEDERAL DO BRASIL



fls. 98  
Lucimil

1º Oficial de Registro de Imóveis,  
Títulos e Documentos e  
Civil de Pessoa Jurídica de Jundiaí

LIVRO Nº 2 - REGISTRO GERAL

matrícula  
131.885

ficha  
01



1º Oficial de Registro de Imóveis,  
Títulos e Documentos e  
Civil de Pessoa Jurídica de Jundiaí

Jundiaí, 18 de outubro de 2012.

**IMÓVEL:-** UM LOTE DE TERRENO sob número quatorze (14) da Quadra "D" da Regularização do Loteamento de Interesse Social denominado "Conjunto Habitacional Parque dos Ingás" situado nesta cidade e comarca, com a área de cento e vinte e seis metros quadrados (126,00m²), que assim se descreve: Inicia-se junto ao lote treze (13); mede sete metros e vinte centímetros (7,20m) de frente para a Rua A (Aristides Chagas); mede dezessete metros e cinquenta centímetros (17,50m) do lado direito de quem da rua olha para o lote e confronta com o lote treze (13); mede dezessete metros e cinquenta centímetros (17,50m) do lado esquerdo e confronta com o lote quinze (15) e mede sete metros e vinte centímetros (7,20m) nos fundos e confronta com o lote vinte e sete (27).

**CONTRIBUINTE:-** 65.031.0027 (em área maior).

**PROPRIETÁRIO:-** DAE S.A. ÁGUA E ESGOTO, com sede nesta cidade, na Rodovia Vereador Geraldo Dias n.º 1.500, Vila Formosa, inscrito no CNPJ/MF, sob n.º 03.582.243/0001-73.

**REGISTROS ANTERIORES:-** R.2 feito em 18 de agosto de 2008 e R.4 feito aos 18 de outubro de 2012, todos na Matrícula n.º 92.003, desta Serventia.

A Substituta do Oficial,

EM BRANCO

1º Oficial de Registro de Imóveis e Anexos  
Comarca de Jundiaí - SP

11160-9-075001-105000-0314  
11160-9-AA 097170

LIVRO N.º 2 - REGISTRO GERAL

matrícula \_\_\_\_\_ data \_\_\_\_\_

CERTIFICO a pedido de pessoa interessada, que conforme buscas realizadas até 30/04/2014 (nos termos da autorização da MMª Juíza Corregedora Permanente através do processo 0028/05), a presente certidão é extraída nos termos do art. 19 parágrafo 1º da lei 6.015/73, do imóvel da matrícula n.º 131885, em relação ao qual, em havendo ALIENAÇÕES, ÔNUS REAIS E AÇÕES REAIS E PESSOAIS OU REPERSECUTORIAS, estão os mesmos integralmente noticiados na presente cópia reprográfica. Dou fé.

Jundiaí, 05 de maio de 2014.

( ) Maria Augusta Galyão  
( ) Shirley Carolina Nascimento Souza  
( ) Ana Carolina Piovan Moraes  
( ) Natalia Ribeiro Mergulhão  
( ) Andressa Regina Nunes de Moraes  
ESCREVENTES AUTORIZADAS

EMOLUMENTOS: R\$24,04  
ESTADO: R\$6,84  
IPESP: R\$5,06  
REG. CIVIL: R\$1,27  
TRIB. JUSTIÇA: R\$1,27  
TOTAL: R\$38,48  
PROTOCOLO N° 645.775



fls. 99  
Lucas M...

1º Oficial de Registro de Imóveis,  
Títulos e Documentos e  
Civil de Pessoa Jurídica de Jundiaí

LIVRO N.º 2 - REGISTRO GERAL



1º Oficial de Registro de Imóveis,  
Títulos e Documentos e  
Civil de Pessoa Jurídica de Jundiaí

matrícula  
131.886

folha  
01

Jundiaí, 18 de outubro de 2012

**IMÓVEL:-** UM LOTE DE TERRENO sob número quinze (15) da Quadra "D" da Regularização do Loteamento de Interesse Social denominado "Conjunto Habitacional Parque dos Ingás", situado nesta cidade e comarca, com a área de cento e vinte e seis metros quadrados (126,00m²), que assim se descreva: Inicia-se junto ao lote quatorze (14); mede sete metros e vinte centímetros (7,20m) de frente para a Rua A (Aristides Chagas); mede dezessete metros e cinquenta centímetros (17,50m) do lado direito de quem da rua olha para o lote e confronta com o lote quatorze (14); mede dezessete metros e cinquenta centímetros (17,50m) do lado esquerdo e confronta com o lote dezesseis (16) e mede sete metros e vinte centímetros (7,20m) nos fundos e confronta com o lote vinte e seis (26).

**CONTRIBUINTE:-** 65.031.0027 (em área maior).

**PROPRIETÁRIO:-** DAE S.A. ÁGUA E ESGOTO, com sede nesta cidade, na Rodovia Vereador Geraldo Dias n.º 1.500, Vila Formosa, inscrito no CNPJ/MF. sob n.º 03.582.243/0001-73.

**REGISTROS ANTERIORES:-** R.2 feito em 18 de agosto de 2008 e R.4 feito aos 18 de outubro de 2012, todos na Matrícula n.º 92.003, desta Serventia.

A Substituta do Oficial,

EM BRANCO

1º Oficial de Registro de Imóveis e Anexos  
Comarca de Jundiaí - SP

11160-9-075001-105000-0314  
11160-9-AA 097171

LIVRO N.º 2 - REGISTRO GERAL


matrícula \_\_\_\_\_ f.º \_\_\_\_\_  
voto \_\_\_\_\_

CERTIFICO a pedido de pessoa interessada, que conforme buscas realizadas até 30/04/2014 (nos termos da autorização da MMª Juíza Corregedora Permanente através do processo 0028/05), a presente certidão é extraída nos termos do art. 19º parágrafo 1º da lei 6.015/73, do imóvel da matrícula n.º 131886 em relação ao qual, em havendo ALIENAÇÕES, ÔNUS REAIS E AÇÕES REAIS E PESSOAIS OU REPERSECUTORIAS, estão os mesmos integralmente noticiados na presente cópia reprográfica. Dou fé.

Jundiaí, 05 de Maio de 2014.

- ( ) Maria Augusta Galvão  
( ) Shirley Carolina Nascimento Souza  
(x) Ana Carolina Piovan Moraes  
( ) Natalia Ribeiro Mergulhão  
( ) Andressa Regina Nunes de Moraes  
ESCREVENTES AUTORIZADAS

EMOLUMENTOS: R\$24,04  
ESTADO: R\$6,84  
IPESP: R\$5,06  
REG. CIVIL: R\$1,27  
TRIB. JUSTIÇA: R\$1,27  
TOTAL: R\$38,48  
PROTOCOLO N° 645.775



fls. 100  
Luciano M. L.

1º Oficial de Registro de Imóveis,  
Títulos e Documentos e  
Civil de Pessoa Jurídica de Jundiaí

LIVRO N.º 2 - REGISTRO GERAL



1º Oficial de Registro de Imóveis,  
Títulos e Documentos e  
Civil de Pessoa Jurídica de Jundiaí

matrícula  
**131.887**

ficha  
**01**

Jundiaí, 18 de outubro de 2012

**IMÓVEL:-** UM LOTE DE TERRENO sob número dezessês (16) da Quadra "D" da Regularização do Loteamento de Interesse Social denominado "Conjunto Habitacional Parque dos Ingás", situado nesta cidade e comarca, com a área de cento e vinte e seis metros quadrados (126,00m²), que assim se descreve: Inicia-se junto ao lote quinze (15); mede sete metros e vinte centímetros (7,20m) de frente para a Rua A (Aristides Chagas); mede dezessete metros e cinquenta centímetros (17,50m) do lado direito da rua olha para o lote e confronta com o lote quinze (15); mede dezessete metros e cinquenta centímetros (17,50m) do lado esquerdo e confronta com o lote dezessete (17) e mede sete metros e vinte centímetros (7,20m) nos fundos e confronta com o lote vinte e cinco (25).

**CONTRIBUINTE:-** 65.031.0027 (em área maior).

**PROPRIETÁRIO:-** DAE S.A. ÁGUA E ESGOTO, com sede nesta cidade, na Rodovia Vereador Geraldo Dias n.º 1.500, Vila Formosa, inscrito no CNPJ/ME. sob n.º 03.582.243/0001-73.

**REGISTROS ANTERIORES:-** R.2 feito em 18 de agosto de 2008 e R.4 feito aos 18 de outubro de 2012, todos na Matrícula n.º 92.003, desta Serventia.

A Substituta do Oficial,

EM BRANCO

1º Oficial de Registro de Imóveis e Anexos  
Comarca de Jundiaí - SP

11160-9-AA 097172

11160-9-07501-105006-0314





LIVRO Nº 2 - REGISTRO GERAL

matrícula \_\_\_\_\_ data \_\_\_\_\_  
voto \_\_\_\_\_

CERTIFICO a pedido de pessoa interessada, que conforme buscas realizadas até 30/04/2014 (nos termos da autorização da MMª Juíza Corregedora Permanente através do processo 0028/05), a presente certidão, é extraída nos termos do art. 19 (parágrafo 1º da lei 6.015/73, do imóvel da matrícula n.º 131887, em relação ao qual, em havendo ALIENAÇÕES, ÔNUS REAIS E AÇÕES REAIS E PESSOAIS OU REIPERSECUTORIAS, estão os mesmos integralmente noticiados na presente cópia reprográfica. . Dou fé.

Jundiaí, 05 de maio de 2014,

- ( ) Maria Augusta Galvão  
( ) Shirley Carolina Nascimento Souza  
(x) Ana Carolina Pavan Moraes  
( ) Natalia Ribeiro Mergulhão  
( ) Andressa Regina Nunes de Moraes  
ESCREVENTES AUTORIZADAS

EMOLUMENTOS: / R\$24,04  
ESTADO: R\$6,84  
IPESP: R\$5,06  
REG. CIVIL: R\$1,27  
TRIB. JUSTIÇA: R\$1,27  
TOTAL: R\$38,48  
PROTOCOLO Nº 645.775



fls. 101  
Lucas H. L.

1º Oficial de Registro de Imóveis,  
Títulos e Documentos e  
Civil de Pessoa Jurídica de Jundiaí

LIVRO N.º 2 - REGISTRO GERAL



1º Oficial de Registro de Imóveis,  
Títulos e Documentos e  
Civil de Pessoa Jurídica de Jundiaí

matrícula  
131.888

folha  
01

Jundiaí 18 de outubro de 2012

**IMÓVEL:-** UM LOTE DE TERRENO sob número dezessete (17) da Quadra "D" da Regularização do Loteamento de Interesse Social denominado "Conjunto Habitacional Parque dos Ingás", situado nesta cidade e comarca, com a área de cento e vinte e seis metros quadrados (126,00m²), que assim se descreve: Inicia-se junto ao lote dezesseis (16); mede sete metros e vinte centímetros (7,20m) de frente para a Rua A (Aristides Chagas); mede dezessete metros e cinquenta centímetros (17,50m) do lado direito de quem da rua olha para o lote e confronta com o lote dezesseis (16); mede dezessete metros e cinquenta centímetros (17,50m) do lado esquerdo e confronta com o lote dezoito (18) e mede sete metros e vinte centímetros (7,20m) nos fundos e confronta com o lote vinte e quatro (24).

**CONTRIBUINTE:-** 65.031.0027 (em área maior).

**PROPRIETÁRIO:-** DAE S.A. ÁGUA E ESGOTO, com sede nesta cidade, na Rodovia Vereador Geraldo Dias n.º 1.500, Vila Formosa, inscrito no CNPJ/MF. sob n.º 03.582.243/0001-73.

**REGISTROS ANTERIORES:-** R.2 feito em 18 de agosto de 2009 e R.4 feito aos 18 de outubro de 2012, todos na Matrícula n.º 92.003, desta Serventia.

A Substituta do Oficial,

EM BRANCO

1º Oficial de Registro de Imóveis e Anexos  
Comarca de Jundiaí - SP

11160-9-AA 097173

11160-9-075001-105000-0314



LIVRO N.º 2 - REGISTRO GERAL

|           |       |
|-----------|-------|
| matrícula | folha |
|           | verso |

CERTIFICO a pedido de pessoa interessada, que conforme buscas realizadas até 30/04/2014, (nos termos da autorização da MMª Juíza Corregedora Permanente através do processo 0028/05), a presente certidão é extraída nos termos do art. 19, parágrafo 1º da lei 6.015/73, do imóvel da matrícula n.º 131888, em relação ao qual, em havendo ALIENAÇÕES, ÔNUS REAIS E AÇÕES REAIS E PESSOAIS OU REIPERSECUTORIAS, estão os mesmos integralmente noticiados na presente cópia reprográfica. Dou fé.

Júndiai, 05 de maio de 2014.

( ) Maria Augusta Galvão  
( ) Shirley Carolina Nascimento Souza  
( ) Ana Carolina Piovan Moraes  
( ) Natalia Ribeiro Mergulhão  
( ) Andreza Regina Nunes de Moraes  
ESCREVENTES AUTORIZADAS

EMOLUMENTOS: R\$24,04  
ESTADO: R\$6,84  
IPESP: R\$5,06  
REG. CIVIL: R\$1,27  
TRIB. JUSTIÇA: R\$1,27  
TOTAL: R\$38,48  
PROTOCOLO Nº 645.775



MUNICÍPIO DE JUNDIAÍ



fls. 102  
Luzanelli

1º Oficial de Registro de Imóveis,  
Títulos e Documentos e  
Civil de Pessoa Jurídica de Jundiaí

LIVRO N.º 2 - REGISTRO GERAL



1º Oficial de Registro de Imóveis,  
Títulos e Documentos e  
Civil de Pessoa Jurídica de Jundiaí

matrícula  
131.889

ficha  
01

Jundiaí, 18 de outubro de 2012.

**IMÓVEL:** UM LOTE DE TERRENO, sob número dezolito (18) da Quadra "D" da Regularização do Loteamento de Interesse Social denominado "Conjunto Habitacional Parque dos Ingás", situado nesta cidade e comarca, com a área de 125,99 metros quadrados, que assim se descreve: inicia-se junto ao lote dezessete (17); mede seis metros e vinte e oito centímetros (6,28m) de frente para a Rua A (Aristides Chagas), mede noventa e dois centímetros (0,92m) em curva de raio nove metros (9,00m) à direita com a mesma confrontação; mede dezessete metros e cinquenta centímetros (17,50m) do lado direito de quem da rua olha para o lote e confronta com o lote dezessete (17); mede dezessete metros e quarenta e cinco centímetros (17,45m) do lado esquerdo e confronta com o lote dezanove (19) e mede sete metros e vinte centímetros (7,20m) nos fundos e confronta com o lote vinte e três (23).

**CONTRIBUINTE:** 65.031.0027 (em área maior).

**PROPRIETÁRIO:** DAE S.A. ÁGUA E ESGOTO, com sede nesta cidade, na Rodovia Vereador Geraldo Dias n.º 1.500, Vila Formosa, inscrito no CNPJ/MF. sob n.º 03.582.243/0001-73.

**REGISTROS ANTERIORES:** R.2 feito em 18 de agosto de 2008 e R.4 feito aos 18 de outubro de 2012, todos na Matrícula n.º 92.003, desta Serventia.

A Substituta do Oficial,

EM BRANCO

1º Oficial de Registro de Imóveis e Anexos  
Comarca de Jundiaí - SP

11160-9-AA 097174

11160-9-075001-105000-0313



LIVRO N.º 2 - REGISTRO GERAL

matrícula \_\_\_\_\_ ficha \_\_\_\_\_  
verso \_\_\_\_\_

CERTIFICO a pedido de pessoa interessada, que conforme buscas realizadas até 30/04/2014 (nos termos da autorização da MMª Juíza Corregedora Permanente através do processo 0028/05), a presente certidão é extraída nos termos do art. 19 parágrafo 1º da lei 6.015/73, do imóvel da matrícula n.º 131889, em relação ao qual, em havendo ALIENAÇÕES, ÔNUS REAIS E AÇÕES REAIS E PESSOAIS OU REIPERSECUTORIAS, estão os mesmos integralmente noticiados na presente cópia reprográfica. Dou fé.

Jundiá 05 de maio de 2014.

( ) Maria Augusta Galvão  
( ) Shirley Carolina Nascimento Souza  
( ) Ana Carolina Piovan Moraes  
( ) Natalia Ribeiro Mergulhão  
( ) Andréssa Regina Nunes de Moraes  
ESCREVENTES AUTORIZADAS

EMOLUMENTOS: R\$24,04  
ESTADO: R\$6,84  
IPESP: R\$5,06  
REG. CIVIL: R\$1,27  
TRIB. JUSTIÇA: R\$1,27  
TOTAL: R\$38,48  
PROTOCOLO N° 645.775



REPÚBLICA FEDERATIVA  
DO BRASIL



1º Oficial de Registro de Imóveis,  
Títulos e Documentos e  
Civil de Pessoa Jurídica de Jundiaí

fls. 103  
Lucena M.

LIVRO N.º 2 - REGISTRO GERAL



1º Oficial de Registro de Imóveis,  
Títulos e Documentos e  
Civil de Pessoa Jurídica de Jundiaí

matrícula  
131.890

ficha  
01

Jundiaí, 18 de outubro de 2012

**IMÓVEL:- UM LOTE DE TERRENO** sob número dezenove (19) da Quadra "D" da Regularização do Loteamento de Interesse Social denominado "Conjunto Habitacional Parque dos Ingás", situado nesta cidade e comarca, com a área de 114,66 metros quadrados, que assim se descreve: Inicia-se junto ao lote dezoito (18) mede seis metros e noventa e nove centímetros (6,99m) em curva de raio nove metros (9,00m) à direita de frente para a Rua A (Aristides Chagas), mede dois metros e cinquenta e quatro centímetros (2,54m) em reta confrontando com a Rua Raulino Baptista Bulhões; mede dezessete metros e quarenta e cinco centímetros (17,45m) do lado direito de quem da rua olha para o lote e confronta com o lote dezoito (18); mede treze metros e quatorze centímetros (13,14m) do lado esquerdo e confronta com a Área de Lazer Quatro (04) e mede sete metros e vinte centímetros (7,20m) nos fundos e confronta com o lote vinte e dois (22).

**CONTRIBUINTE:-** 65.031.0027 (em área maior).

**PROPRIETÁRIO:-** DAE S.A. ÁGUA E ESGOTO, com sede nesta cidade, na Rodovia Vereador Geraldo Dias n.º 1.500, Vila Formosa, inscrito no CNPJ/MF. sob n.º 03.582.243/0001-73.

**REGISTROS ANTERIORES:-** R.2 feito em 18 de agosto de 2008 e R.4 feito aos 18 de outubro de 2012, todos na Matrícula n.º 92.003, desta Serventia.

A Substituta do Oficial:

EM BRANCO

1º Oficial de Registro de Imóveis e Anexos  
Comarca de Jundiaí - SP

11160-9-AA 097175

11160-9-075001-105000-0314



LIVRO N.º 2 - REGISTRO GERAL

matrícula \_\_\_\_\_ ficha \_\_\_\_\_  
verso \_\_\_\_\_

CERTIFICO a pedido de pessoa interessada, que conforme buscas realizadas até 30/04/2014 (nos termos da autorização da MMª Juíza Corregedora Permanente através do processo 0028/05), a presente certidão é extraída nos termos do art. 19 parágrafo 1º da lei 6.015/73, do imóvel da matrícula n.º 131890, em relação ao qual, em havendo ALIENAÇÕES, ÔNUS REAIS E AÇÕES REAIS E PESSOAIS OU REIPERSECUTORIAS, estão os mesmos integralmente noticiados na presente cópia reprográfica, Dou fé.

Jundiaí, 05 de maio de 2014.

\_\_\_\_\_  
) Maria Augusta Galvão  
( ) Shirley Carolina Nascimento Souza  
( ) Ana Carolina Piovan Moraes  
( ) Natalia Ribeiro Mergulhão  
( ) Andressa Regina Nunes de Moraes  
ESCREVENTES AUTORIZADAS

EMOLUMENTOS: R\$24,04  
ESTADO: R\$6,84  
IPESP: R\$5,06  
REG. CIVIL: R\$1,27  
TRIB. JUSTIÇA: R\$1,27  
TOTAL: R\$38,48  
PROTOCOLO N° 645/775



fls. 104  
Lucas

1º Oficial de Registro de Imóveis,  
Títulos e Documentos e  
Civil de Pessoa Jurídica de Jundiaí

LIVRO N.º 2 - REGISTRO GERAL



1º Oficial de Registro de Imóveis,  
Títulos e Documentos e  
Civil de Pessoa Jurídica de Jundiaí

matrícula  
131.891

folha  
01

Jundiaí, 18 de outubro de 2012.

**IMÓVEL:-** UM LOTE DE TERRENO sob número vinte (20) da Quadra "D" da Regularização do Loteamento de Interesse Social denominado "Conjunto Habitacional Parque dos Ingás", situado nesta cidade e comarca, com a área de 161,69 metros quadrados, que assim se descreve: Inicia-se junto a Área de Lazer Quatro (04); mede dois metros e noventa e sete centímetros (2,97m) de frente para a Rua Raulino Baptista Buihões; deflete à direita e segue vinte e um metros e vinte e nove centímetros (21,29m) em curva de raio nove metros (9,00m) à direita segue em reta um metro e noventa e nove centímetros (1,99m) confrontando nos últimos dois segmentos com a Rua D (Nelson dos Santos) deflete à direita e mede dezessete metros e cinquenta centímetros (17,50m) e confronta com o lote vinte e um (21); deflete à direita e segue por seis metros e dezoito centímetros (6,18m) confrontando com a Área de Lazer Quatro (04).

**CONTRIBUINTE:-** 65.031.0027 (em área maior).

**PROPRIETÁRIO:-** DAE S.A. ÁGUA E ESGOTO, com sede nesta cidade, na Rodovia Vereador Geraldo Dias n.º 1.500, Vila Formosa, inscrito no CNPJ/MF. sob n.º 03.582.243/0001-73.

**REGISTROS ANTERIORES:-** R.2. feito em 18 de agosto de 2008 e R.4 feito aos 18 de outubro de 2012, todos na Matrícula n.º 92.003, desta Serventia.

A Substituta do Oficial,

EM BRANCO

1º Oficial de Registro de Imóveis e Anexos  
Comarca de Jundiaí - SP

11160-9-AA 097176  
11160-9-075001-105000-0314



LIVRO N.º 2 - REGISTRO GERAL

matrícula \_\_\_\_\_ data \_\_\_\_\_

CERTIFICO a pedido de pessoa interessada, que conforme Buscas realizadas até 30/04/2014 (nos termos da autorização da MMª Juíza Corregedora Permanente através do processo 0028/05), a presente certidão é extraída nos termos do art. 19 parágrafo 1º da lei 6.015/73, do imóvel da matrícula n.º 131891, em relação ao qual, em havendo ALIENAÇÕES, ÔNUS REAIS E AÇÕES REAIS E PESSOAIS OU REIPERSECUTÓRIAS, estão os mesmos integralmente noticiados na presente cópia reprográfica. Dou fé.

Jundiá, 05 de maio de 2014.

- ( ) Maria Augusta Galvão  
( ) Shirley Carolina Nascimento Souza  
(x) Ana Carolina Piovan Moraes  
( ) Natália Ribeiro Mergulhão  
( ) Andressa Regina Nunes de Moraes  
ESCREVENTES AUTORIZADAS

EMOLUMENTOS: R\$21,04  
ESTADO: R\$6,84  
IPESP: R\$5,06  
REG. CIVIL: R\$1,27  
TRIB. JUSTIÇA: R\$1,27  
TOTAL: R\$38,48  
PROTOCOLO Nº 645.775



ESTADO DE SÃO PAULO  
MUNICÍPIO DE JUNDIAÍ



1º Oficial de Registro de Imóveis,  
Títulos e Documentos e  
Civil de Pessoa Jurídica de Jundiaí

fls. 100  
Lucas M. L.

LIVRO N.º 2 - REGISTRO GERAL



1º Oficial de Registro de Imóveis,  
Títulos e Documentos e  
Civil de Pessoa Jurídica de Jundiaí

matrícula  
131.892

folha  
01

Jundiaí, 18 de outubro de 2012

**IMÓVEL:- UM LOTE DE TERRENO** sob número vinte e um (21) da Quadra "D" da Regularização do Loteamento de Interesse Social denominado "Conjunto Habitacional Parque dos Ingás", situado nesta cidade e comarca, com a área de cento e vinte e seis metros quadrados (126,00m²), que assim se descreve: Inicia-se junto ao lote vinte (20); mede sete metros e vinte centímetros (7,20m) de frente para a Rua D (Nelson dos Santos) mede dezessete metros e cinquenta centímetros (17,50m) do lado direito de quem da rua olha para o lote e confronta com o lote vinte (20); mede dezessete metros e cinquenta centímetros (17,50m) do lado esquerdo e confronta com o lote vinte e dois (22) e mede sete metros e vinte centímetros (7,20m) nos fundos e confronta com o lote a Área da Lazer Quatro (04).

**CONTRIBUINTE:-** 65.031.0027 (em área maior).

**PROPRIETÁRIO:-** DAE S.A. ÁGUA E ESGOTO, com sede nesta cidade, na Rodovia Vereador Geraldo Dias n.º 1.500, Vila Formosa, inscrito no CNPJ/MF. sob n.º 03.582.243/0001-73.

**REGISTROS ANTERIORES:-** R.2 feito em 18 de agosto de 2008 e R.4 feito aos 18 de outubro de 2012, todos na Matrícula n.º 92.003, desta Serventia.

A Substituta do Oficial

EM BRANCO

1º Oficial de Registro de Imóveis e Anexos  
Comarca de Jundiaí - SP

11160-9-AA 097177

LIVRO N.º 2 - REGISTRO GERAL

matrícula \_\_\_\_\_ ficha \_\_\_\_\_

CERTIFICO a pedido de pessoa interessada, que conforme buscas realizadas até 30/04/2014 (nos termos da autorização da MMª Juíza Corregedora Permanente através do processo 0028/05), a presente certidão é extraída nos termos do art. 19 parágrafo 1º da lei 6.015/73, do imóvel da matrícula n.º 131892, em relação ao qual, em havendo ALIENAÇÕES, ÔNUS REAIS E AÇÕES REAIS E PESSOAIS OU REIPERSECUTORIAS, estão os mesmos integralmente noticiados na presente cópia reprográfica. . . Dou fé.

Jundiaí, 05 de maio de 2014.

- ( ) Maria Augusta Galvão  
( ) Shirley Carolina Nascimento Souza  
(x) Ana Carolina Picvan Moraes  
( ) Natália Ribeiro Mergulhão  
( ) Andressa Regina Nunes de Moraes  
ESCREVENTES AUTORIZADAS

EMOLUMENTOS: R\$24,04  
ESTADO: R\$6,84  
IPESP: R\$5,96  
REG. CIVIL: R\$1,27  
TRIB. JUSTIÇA: R\$1,27  
TOTAL: R\$38,48  
PROTOCOLO Nº 645.775



ESTADO DE SÃO PAULO  
SECRETARIA DE REGISTRO DE IMÓVEIS



1º Oficial de Registro de Imóveis,  
Títulos e Documentos e  
Civil de Pessoa Jurídica de Jundiaí

fol. 106  
Luciano L.

LIVRO N.º 2, REGISTRO GERAL



1º Oficial de Registro de Imóveis,  
Títulos e Documentos e  
Civil de Pessoa Jurídica de Jundiaí

matrícula  
131.893

folha  
01

Jundiaí, 18 de outubro de 2012

**IMÓVEL:-** UM LOTE DE TERRENO sob número vinte e dois (22) da Quadra "D" da Regularização do Loteamento de Interesse Social denominado "Conjunto Habitacional Parque dos Ingás", situado nesta cidade e comarca, com a área de cento e vinte e seis metros quadrados (126,00m²), que assim se descreve: Inicia-se junto ao lote vinte e um (21); mede sete metros e vinte centímetros (7,20m) de frente para a Rua D (Nelson dos Santos); mede dezessete metros e cinquenta centímetros (17,50m) do lado direito de quem da rua olha para o lote e confronta com o lote vinte e um (21); mede dezessete metros e cinquenta centímetros (17,50m) do lado esquerdo e confronta com o lote vinte e três (23) e mede sete metros e vinte centímetros (7,20m) nos fundos e confronta com o lote dezoito (18).

**CONTRIBUINTE:-** 65.031.0027 (em área maior).

**PROPRIETÁRIO:-** DAE S.A. ÁGUA E ESGOTO, com sede nesta cidade, na Rodovia Vereador Geraldo Dias n.º 1.500, Vila Formosa, inscrito no CNPJ/MF. sob n.º 03.582.243/0001-73.

**REGISTROS ANTERIORES:-** R.2 feito em 18 de agosto de 2008 e R.4 feito aos 18 de outubro de 2012, todos na Matrícula n.º 92.003, desta Serventia.

A Substituta do Oficial,

EM BRANCO

1º Oficial de Registro de Imóveis e Anexos  
Comarca de Jundiaí - SP

11160-9-AA 097178

11160-9-075001-105000-0314



LIVRO Nº 2 - REGISTRO GERAL

matrícula \_\_\_\_\_ ficha \_\_\_\_\_  
voto \_\_\_\_\_

CERTIFIÇO a pedido de pessoa interessada, que conforme buscas realizadas até 30/04/2014 (nos termos da autorização da MMª Juíza Corregedora Permanente através do processo 0028/05), a presente certidão é extraída nos termos do art. 19 parágrafo 1º da lei 6.015/73, do imóvel da matrícula n.º 131893, em relação ao qual, em havendo ALIENAÇÕES, ÔNUS REAIS E AÇÕES REAIS E PESSOAIS OU REIPERSECUTÓRIAS, estão os mesmos integralmente noticiados na presente cópia reprográfica. Dou fé.

Jundiá, 05 de maio de 2014.

- ( ) Maria Augusta Galvão  
( ) Shirley Carolina Nascimento Souza  
(x) Ana Carolina Piovan Moraes  
( ) Natalia Ribeiro Mergulhão  
( ) Andressa Regina Nunes de Moraes  
ESCREVENTES AUTORIZADAS

EMOLUMENTOS: R\$24,04  
ESTADO: R\$6,84  
IPESP: R\$5,06  
REG. CIVIL: R\$1,27  
TRIB. JUSTIÇA: R\$1,27  
TOTAL: R\$38,48  
PROTOCOLO Nº 645.777



fls. 107  
Luciani

1º Oficial de Registro de Imóveis,  
Títulos e Documentos e  
Civil de Pessoa Jurídica de Jundiaí

LIVRO N.º 2 - REGISTRO GERAL



1º Oficial de Registro de Imóveis,  
Títulos e Documentos e  
Civil de Pessoa Jurídica de Jundiaí

matrícula  
131.894

ficha  
01

Jundiaí, 18 de outubro de 2012

**IMÓVEL:** UM LOTE DE TERRENO sob número vinte e três (23) da Quadra "D" da Regularização do Loteamento de Interesse Social denominado "Conjunto Habitacional Parque dos Ingás", situado nesta cidade e comarca, com a área de cento e vinte e seis metros quadrados (126,00m²), que assim se descreve: Inicia-se junto ao lote vinte e dois (22); mede sete metros e vinte centímetros (7,20m) de frente para a Rua D (Nelson dos Santos); mede dezessete metros e cinquenta centímetros (17,50m) do lado direito de quem da rua olha para o lote e confronta com o lote vinte e dois (22); mede dezessete metros e cinquenta centímetros (17,50m) do lado esquerdo e confronta com o lote vinte e quatro (24) e mede sete metros e vinte centímetros (7,20m) nos fundos e confronta com o lote dezoito (18).

**CONTRIBUINTE:** 65.031.0027 (em área maior).

**PROPRIETÁRIO:** DAE S.A. ÁGUA E ESGOTO, com sede nesta cidade, na Rodovia Vereador Geraldo Dias n.º 1.500, Vila Formosa, inscrito no CNPJ/MF. sob n.º 03.582.243/0001-73.

**REGISTROS ANTERIORES:** R.2 feito em 18 de agosto de 2008 e R.4 feito aos 18 de outubro de 2012, todos na Matrícula n.º 92.003, desta Serventia.

A Substituta do Oficial,

EM BRANCO

1º Oficial de Registro de Imóveis e Anexos  
Comarca de Jundiaí - SP

11160-9-075001-105000-0314  
11160-9-AA 097179

LIVRO N.º 2 - REGISTRO GERAL

matrícula \_\_\_\_\_ nº \_\_\_\_\_  
verso \_\_\_\_\_

CERTIFICO a pedido de pessoa interessada, que conforme buscas realizadas até 30/04/2014 (nos termos da autorização da MMª Juíza Corregedora Permanente através do processo 0028/05), a presente certidão é extraída nos termos do art. 19 parágrafo 1º da lei 6.015/73, do imóvel da matrícula n.º 131894, em relação ao qual, em havendo ALIENAÇÕES, ÔNUS REAIS E AÇÕES REAIS E PESSOAIS OU REIPERSECUTÓRIAS, estão os mesmos integralmente noticiados na presente cópia reprográfica. Dou fé.

Jundiaí, 05 de maio de 2014.

( ) Maria Augusta Galvão  
( ) Shirley Carolina Nascimento Souza  
( ) Ana Carolina Piovan Moraes  
( ) Natalia Ribeiro Mergulhão  
( ) Andressa Regina Nunes de Moraes  
ESCREVENTES AUTORIZADAS

EMOLUMENTOS: R\$24,04  
ESTADO: R\$6,84  
IPESP: R\$5,06  
REG. CIVIL: R\$1,27  
TRIB. JUSTIÇA: R\$1,27  
TOTAL: R\$38,48  
(PROTOCOLO Nº 645.777



MUNICÍPIO DE JUNDIAÍ - SP



1º Oficial de Registro de Imóveis,  
Títulos e Documentos e  
Civil de Pessoa Jurídica de Jundiaí

fls. 108  
Luciano

LIVRO N.º 2 - REGISTRO GERAL



1º Oficial de Registro de Imóveis,  
Títulos e Documentos e  
Civil de Pessoa Jurídica de Jundiaí

matrícula  
**131.895**

folha  
**01**

Jundiaí, 18 de outubro de 2012

**IMÓVEL:** UM LOTE DE TERRENO sob número vinte e quatro (24) da Quadra "D" da Regularização do Loteamento de Interesse Social denominado "Conjunto Habitacional Parque dos Ingês", situado nesta cidade e comarca, com a área de cento e vinte e seis metros quadrados (126,00m²), que assim se descreve: Inicia-se junto ao lote vinte e três (23); mede sete metros e vinte centímetros (7,20m) de frente para a Rua D (Nelson dos Santos); mede dezessete metros e cinquenta centímetros (17,50m) do lado direito de quem da rua olha para o lote e confronta com o lote vinte e três (23); mede dezessete metros e cinquenta centímetros (17,50m) do lado esquerdo e confronta com o lote vinte e cinco (25) e mede sete metros e vinte centímetros (7,20m) nos fundos e confronta com o lote dezessete (17).

**CONTRIBUINTE:** 65.031.0027 (em área maior).

**PROPRIETÁRIO:** DAE S.A. ÁGUA E ESGOTO, com sede nesta cidade, na Rodovia Vereador Geraldo Dias n.º 1.500, Vila Formosa, inscrito no CNPJ/MF. sob n.º 03.582.243/0001-73.

**REGISTROS ANTERIORES:** R.2 feito em 18 de agosto de 2008 e R.4 feito aos 18 de outubro de 2012, todos na Matrícula n.º 92.003, desta Serventia.

A Substituta do Oficial, 

EM BRANCO

1º Oficial de Registro de Imóveis e Anexos  
Comarca de Jundiaí - SP

11160-9-AA 097180

11160-9-073501-105000-0314





LIVRO N.º 2 - REGISTRO GERAL

matrícula \_\_\_\_\_ data \_\_\_\_\_  
voto \_\_\_\_\_

CERTIFICO a pedido de pessoa interessada, que conforme buscas realizadas até 30/04/2014 (nos termos da autorização da MM<sup>a</sup> Juíza Corregedora Permanente através do processo 0028/05), a presente certidão é extraída nos termos do art. 19 parágrafo 1º da lei 6.015/73, do imóvel da matrícula n.º 131895, em relação ao qual, em havendo ALIENAÇÕES, ÔNUS REAIS E AÇÕES REAIS E PESSOAIS OU REIPERSECUTORIAS, estão os mesmos integralmente noticiados na presente cópia reprográfica. Dou fé.

Jundiaí, 05 de maio de 2014.

- ( ) Maria Augusta Galvão  
( ) Shirley Carolina Nascimento Souza  
(x) Ana Carolina Piovan Moraes  
( ) Natália Ribeiro Mergulhão  
( ) Andréssa Regina Nunes de Moraes  
ESCREVENTES AUTORIZADAS

EMOLUMENTOS: R\$24,04  
ESTADO: R\$6,84  
IPESP: R\$5,06  
REG. CIVIL: R\$1,27  
TRIB. JUSTIÇA: R\$1,27  
TOTAL: R\$38,48  
PROTOCOLO N° 645.777



MUNICÍPIO DE JUNDIAÍ



1º Oficial de Registro de Imóveis,  
Títulos e Documentos e  
Civil de Pessoa Jurídica de Jundiaí

fls. 109  
Luciano

LIVRO N.º 2 - REGISTRO GERAL



1º Oficial de Registro de Imóveis,  
Títulos e Documentos e  
Civil de Pessoa Jurídica de Jundiaí

matrícula  
131.896

folha  
01

Jundiaí, 18 de outubro de 2012

**IMÓVEL:-** UM LOTE DE TERRENO sob número vinte e cinco (25) da Quadra "D" da Regularização do Loteamento de Interesse Social denominado "Conjunto Habitacional/Parque dos Ingás", situado nesta cidade e comarca, com a área de cento e vinte e seis metros quadrados (126,00m²), que assim se descreve: inicia-se junto ao lote vinte e quatro (24); mede sete metros e vinte centímetros (7,20m) de frente para a Rua D (Nelson dos Santos); mede dezessete metros e cinquenta centímetros (17,50m) do lado direito de quem da rua-olha para o lote e confronta com o lote vinte e quatro (24); mede dezessete metros e cinquenta centímetros (17,50m) do lado esquerdo e confronta com o lote vinte e seis (26) e mede sete metros e vinte centímetros (7,20m) nos fundos e confronta com o lote dezessis (16).

**CONTRIBUINTE:-** 65.031.0027 (em área maior).

**PROPRIETÁRIO:-** DAE S.A. ÁGUA E ESGOTO, com sede nesta cidade, na Rodovia Vereador Geraldo Dias n.º 1.500, Vila Formosa, inscrito no CNPJ/MF. sob n.º 03.582.243/0001-73.

**REGISTROS ANTERIORES:-** R.2 feito em 18 de agosto de 2008 e R.4 feito aos 18 de outubro de 2012, todos na Matrícula n.º 92.003, desta Serventia.

A Substituta do Oficial,

EM BRANCO

1º Oficial de Registro de Imóveis e Anexos  
Comarca de Jundiaí - SP

11160-9-AA 097181

11160-9-075001-105000-0314



LIVRO N.º 2 - REGISTRO GERAL

matrícula \_\_\_\_\_  
ficha \_\_\_\_\_  
vencido \_\_\_\_\_

CERTIFICO a pedido de pessoa interessada, que conforme buscas realizadas até 30/04/2014 (nos termos da autorização da MMª Juíza Corregedora Permanente através do processo 0028/05), a presente certidão é extraída nos termos do art. 19 parágrafo 1º da lei 6.015/73, do imóvel da matrícula n.º 131896, em relação ao qual, em havendo ALIENAÇÕES, ÔNUS REAIS E AÇÕES REAIS E PESSOAIS OU REIPERSECUTORIAS, estão os mesmos integralmente noticiados na presente cópia reprográfica. . Dou fé.

Jundiaí, 05 de maio de 2014.

- ( ) Maria Augusta Galvão  
( ) Shirley Carolina Nascimento Souza  
(x) Ana Carolina Piovan Moraes  
( ) Natalia Ribeiro Mengulhão  
( ) Andréssa Regina Nunes de Moraes  
ESCREVENTES AUTORIZADAS

EMOLUMENTOS: R\$24,04  
ESTADO: R\$6,84  
IPESP: R\$5,06  
REG. CIVIL: R\$1,27  
TRIB. JUSTIÇA: R\$1,27  
TOTAL: R\$38,48  
PROTOCOLO N° 645.777



fls. 110  
*Luciano*

1º Oficial de Registro de Imóveis,  
Títulos e Documentos e  
Civil de Pessoa Jurídica de Jundiaí

LIVRO N.º 2 - REGISTRO GERAL



1º Oficial de Registro de Imóveis,  
Títulos e Documentos e  
Civil de Pessoa Jurídica de Jundiaí

matrícula  
**131.897**

folha  
**01**

Jundiaí, 18 de outubro de 2012

**IMÓVEL:- UM LOTE DE TERRENO** sob número vinte e seis (26) da Quadra "D" da Regularização do Loteamento de Interesse Social denominado "Conjunto Habitacional Parque dos Ingás", situado nesta cidade e comarca, com a área de cento e vinte e seis metros quadrados (126,00m²), que assim se descreve: Inicia-se junto ao lote vinte e cinco (25); mede sete metros e vinte centímetros (7,20m) de frente para a Rua D (Nelson dos Santos); mede dezessete metros e cinquenta centímetros (17,50m) do lado direito de quem da rua olha para o lote e confronta com o lote vinte e cinco (25); mede dezessete metros e cinquenta centímetros (17,50m) do lado esquerdo e confronta com o lote vinte e sete (27) e mede sete metros e vinte centímetros (7,20m) nos fundos e confronta com o lote quinze (15).

**CONTRIBUINTE:-** 65.031.0027 (em área maior).

**PROPRIETÁRIO:-** DAE S.A. ÁGUA E ESGOTO, com sede nesta cidade, na Rodovia Vereador Geraldo Dias n.º 1.500, Vila Formosa, inscrito no CNPJ/MF. sob n.º 03.582.243/0001-73.

**REGISTROS ANTERIORES:-** R.2 feito em 18 de agosto de 2008 e R.4 feito aos 18 de outubro de 2012, todos na Matrícula n.º 92.003, desta Serventia.

A Substituta do Oficial,

EM BRANCO

1º Oficial de Registro de Imóveis e Anexos  
Comarca de Jundiaí - SP

11160-9-075001-105000-0314  
11160-9-AA 097182

LIVRO N.º 2 - REGISTRO GERAL

matrícula \_\_\_\_\_ ficha \_\_\_\_\_


CERTIFICO a pedido de pessoa interessada, que conforme buscas realizadas até 30/04/2014 (nos termos da autorização da MMª Juíza Corregedora Permanente através do processo 0028/05), a presente certidão é extraída nos termos do art. 19 parágrafo 1º da lei 6.015/73, do imóvel da matrícula n.º 131897, em relação ao qual, em havendo ALIENAÇÕES, ÔNNIS REAIS E AÇÕES REAIS E PESSOAIS OU REIPERSECUTÓRIAS, estão os mesmos integralmente noticiados na presente cópia reprográfica. . Dou fé.

Jundiaí, 05 de maio de 2014.

- ( ) Maria Augusta Salvão  
( ) Shirley Carolina Nascimento Souza  
(x) Ana Carolina Pivyan Moraes  
( ) Natália Ribeiro Mergulhão  
( ) Andressa Regina Nunes de Moraes

ESCREVENTES AUTORIZADAS

EMOLUMENTOS: R\$24,04  
ESTADO: R\$6,84  
IPESP: R\$5,06  
REG. CIVIL: R\$1,27  
TRIB. JUSTIÇA: R\$1,27  
TOTAL: R\$38,48  
PROTOCOLO N° 645.777



FEDERAÇÃO FEDERAL DE REGISTRADORES



fls. 111  
Lucas M.

1º Oficial de Registro de Imóveis,  
Títulos e Documentos e  
Civil de Pessoa Jurídica de Jundiaí

LIVRO N.º 2 - REGISTRO GERAL



1º Oficial de Registro de Imóveis,  
Títulos e Documentos e  
Civil de Pessoa Jurídica de Jundiaí

matrícula  
**131.898**

folha  
**01**

Jundiaí, 18 de outubro de 2012

**IMÓVEL:** UM LOTE DE TERRENO sob número vinte e sete (27) da Quadra "D" da Regularização do Loteamento de Interesse Social denominado "Conjunto Habitacional Parque dos Ingás", situado nesta cidade e comarca, com a área de cento e vinte e seis metros quadrados (126,00m²), que assim se descreve: Inicia-se junto ao lote vinte e seis (26); mede sete metros e vinte centímetros (7,20m) de frente para a Rua D (Nelson dos Santos); mede dezessete metros e cinquenta centímetros (17,50m) do lado direito de quem da rua olha para o lote e confronta com o lote vinte e seis (26); mede dezessete metros e cinquenta centímetros (17,50m) do lado esquerdo e confronta com o lote vinte e oito (28) e mede sete metros e vinte centímetros (7,20m) nos fundos e confronta com o lote quatorze (14).

**CONTRIBUINTE:** 65.031.0027 (em área maior).

**PROPRIETÁRIO:** DAE S.A. ÁGUA E ESGOTO, com sede nesta cidade, na Rodovia Vereador Geraldo Dias, n.º 1.500, Vila Formosa, inscrito no CNPJ/MF. sob n.º 03.582.243/0001-73.

**REGISTROS ANTERIORES:** R.2 feito em 18 de agosto de 2008 e R.4 feito aos 18 de outubro de 2012, todos na Matrícula n.º 92.003, desta Serventia.

A Substituta do Oficial, 

EM BRANCO

1º Oficial de Registro de Imóveis e Anexos  
Comarca de Jundiaí - SP

11160-9-AA 097183

11160-9-075001-105000-0314



LIVRO N.º 2 - REGISTRO GERAL

matrícula \_\_\_\_\_ data \_\_\_\_\_  
\_\_\_\_\_

CERTIFICO a pedido de pessoa interessada, que conforme buscas realizadas até 30/04/2014 (nos termos da autorização da MMª Juíza Corregedora Permanente através do processo 0028/05), a presente certidão é extraída nos termos do art. 19 parágrafo 1º da lei 6.015/73, do imóvel da matrícula n.º 131898, em relação ao qual, em havendo ALIENAÇÕES, ÔNUS REAIS E AÇÕES REAIS E PESSOAIS OU REIPERSECUTÓRIAS, estão os mesmos integralmente noticiados na presente cópia reprográfica. Dou fé.

Jundiá, 05 de maio de 2014.

- ( ) Maria Augusta Galvão  
( ) Shirley Carolina Nascimento Souza  
(x) Ana Carolina Pivvan Moraes  
( ) Natália Ribeiro Mergulhão  
( ) Andreza Regina Nunes de Moraes  
ESCREVENTES AUTORIZADAS

EMOLUMENTOS: R\$24,04  
ESTADO: R\$6,84  
IPESP: R\$5,06  
REG. CIVIL: R\$1,27  
TRIB. JUSTIÇA: R\$1,27  
TOTAL: R\$38,48  
PROTOCOLO Nº 645.777



REPÚBLICA REPUBLICANA  
T. P. PASIL



fls. 112  
*Luciano*

1º Oficial de Registro de Imóveis,  
Títulos e Documentos e  
Civil de Pessoa Jurídica de Jundiá

LIVRO N.º 2 - REGISTRO GERAL



1º Oficial de Registro de Imóveis,  
Títulos e Documentos e  
Civil de Pessoa Jurídica de Jundiá

matrícula  
**131.899**

folha  
**01**

Jundiá, 18 de outubro de 2012

**IMÓVEL:-** UM LOTE DE TERRENO sob número vinte e oito (28) da Quadra "D" da Regularização do Loteamento de Interesse Social denominado "Conjunto Habitacional Parque dos Ingás", situado nesta cidade e comarca, com a área de cento e vinte e seis metros quadrados (126,00m²), que assim se descreve: Inicia-se junto, ao lote vinte e sete (27); mede sete metros e vinte centímetros (7,20m) de frente para a Rua D (Nelson dos Santos); mede dezessete metros e cinquenta centímetros (17,50m) do lado direito de quem da rua olha para o lote e confronta com o lote vinte e sete (27); mede dezessete metros e cinquenta centímetros (17,50m) do lado esquerdo e confronta com o lote vinte e nove (29) e mede sete metros e vinte centímetros (7,20m) nos fundos e confronta com o lote treze (13).

**CONTRIBUINTE:-** 65.031.0027 (em área maior).

**PROPRIETÁRIO:-** DAE S.A. ÁGUA E ESGOTO, com sede nesta cidade, na Rodovia Vereador Geraldo Dias n.º 1.500, Vila Formosa, inscrito no CNPJ/MF. sob n.º 03.582.243/0001-73.

**REGISTROS ANTERIORES:-** R.2 feito em 18 de agosto de 2008 e R.4 feito aos 18 de outubro de 2012, todos na Matrícula n.º 92.003, desta Serventia.

A Substituta do Oficial, *[Assinatura]*

EM BRANCO

1º Oficial de Registro de Imóveis e Anexos  
Comarca de Jundiá - SP

11160-9-075001-105000-0314  
11160-9-AA 097184



LIVRO N.º 2 - REGISTRO GERAL

matrícula \_\_\_\_\_ data \_\_\_\_\_

CERTIFICO a pedido de pessoa interessada, que conforme buscas realizadas até 30/04/2014 (nos termos da autorização da MMª Juíza Corregedora Permanente através do processo 0028/05), a presente certidão é extraída nos termos do art. 19 parágrafo 1º da lei 6.015/73, do imóvel de matrícula n.º 131899, em relação ao qual, em havendo ALIENAÇÕES, ÔNUS REAIS E AÇÕES REAIS E PESSOAIS OU REIPERSECUTÓRIAS, estão os mesmos integralmente noticiados na presente cópia reprográfica. Dou fé.

Jundiaí, 05 de maio de 2014.

- ( ) Maria Augusta Galvão  
( ) Shirley Carolina Nascimento Souza  
(x) Ana Carolina Eiovan Moraes  
( ) Natalia Ribeiro Mergulhão  
( ) Andressa Regina Nunes de Moraes

ESCREVENTES AUTORIZADAS

EMOLUMENTOS: R\$24,04  
ESTADO: R\$6,84  
IPESP: R\$5,06  
REG. CIVIL: R\$1,27  
TRIB. JUSTIÇA: R\$1,27  
TOTAL: R\$38,48  
PROTOCOLO Nº 645.777



CENTRO ADMINISTRATIVO  
PUNTO II



1º Oficial de Registro de Imóveis,  
Títulos e Documentos e  
Civil de Pessoa Jurídica de Jundiaí.

fls. 113  
*Luciano*

LIVRO N.º 2 - REGISTRO GERAL



1º Oficial de Registro de Imóveis,  
Títulos e Documentos e  
Civil de Pessoa Jurídica de Jundiaí

matrícula  
**131.900**

folha  
**01**

Jundiaí, 18 de outubro de 2012

**IMÓVEL:** UM LOTE DE TERRENO sob número vinte e nove (29) da Quadra "D" da Regularização do Loteamento de Interesse Social denominado "Conjunto Habitacional Parque dos Ingás", situado nesta cidade e comarca, com a área de cento e vinte e seis metros quadrados (126,00m²), que assim se descreve: Inicia-se junto ao lote vinte e oito (28); mede sete metros e vinte centímetros (7,20m) de frente para a Rua D (Nelson dos Santos); mede dezessete metros e cinquenta centímetros (17,50m) do lado direito de quem da rua olha para o lote e confronta com o lote vinte e oito (28); mede dezessete metros e cinquenta centímetros (17,50m) do lado esquerdo e confronta com o lote trinta (30) e mede sete metros e vinte centímetros (7,20m) nos fundos e confronta com o lote doze (12).

**CONTRIBUINTE:** 65.031.0027 (em área maior).

**PROPRIETÁRIO:** DAE S.A. ÁGUA E ESGOTO, com sede nesta cidade, na Rodovia Vereador Geraldo Dias n.º 1.500, Vila Formosa, inscrito no CNPJ/MF, sob n.º 03.582.243/0001-73.

**REGISTROS ANTERIORES:** R.2 feito em 18 de agosto de 2008 e R.4 feito aos 18 de outubro de 2012, todos na Matrícula n.º 92.003, desta Serventia.

A Substituta do Oficial, 

EM BRANCO

1º Oficial de Registro de Imóveis e Anexos  
Comarca de Jundiaí - SP

11160-9-075001-105000-0314  
11160-9-AA 097185

LIVRO N.º 2 - REGISTRO GERAL

matrícula \_\_\_\_\_  
folha \_\_\_\_\_  
voto \_\_\_\_\_

CERTIFICO a pedido de pessoa interessada, que conforme buscas realizadas até 30/04/2014 (nos termos da autorização da MMª Juíza Corregedora Permanente através do processo 0028/05), a presente certidão é extraída nos termos do art. 19. parágrafo 1º da lei 6.015/73, do imóvel da matrícula n.º 131900, em relação ao qual, em havendo ALIENAÇÕES, ÔNUS REAIS E AÇÕES REAIS E PESSOAIS OU REIPERSECUTÓRIAS, estão os mesmos integralmente noticiados na presente cópia reprográfica. Dou fé.

Jundiaí, 05 de maio de 2014.

( ) Maria Augusta Galvão  
( ) Shirley Carolina Nascimento Souza  
( ) Ana Carolina Piovan Moraes  
( ) Natalia Ribeiro Mergulhão  
( ) Andréssa Regina Nunes de Moraes  
ESCREVENTES AUTORIZADAS

EMOLUMENTOS: R\$24,04  
ESTADO: R\$6,84  
IPESP: R\$5,06  
REG. CIVIL: R\$1,27  
TRIB. JUSTIÇA: R\$1,27  
TOTAL: R\$38,48  
PROTOCOLO N.º 645.777



fls. 114  
*Luciano H. B.*

1º Oficial de Registro de Imóveis,  
Títulos e Documentos e  
Civil de Pessoa Jurídica de Jundiaí

LIVRO N.º 2 - REGISTRO GERAL



1º Oficial de Registro de Imóveis,  
Títulos e Documentos e  
Civil de Pessoa Jurídica de Jundiaí

matrícula  
**131.901**

folha  
**01**

Jundiaí, 18 de outubro de 2012.

**IMÓVEL:-** UM LOTE DE TERRENO sob número trinta (30) da Quadra "D" da Regularização do Loteamento de Interesse Social denominado "Conjunto Habitacional Parque dos Ingás", situado nesta cidade e comarca, com a área de cento e vinte e seis metros quadrados (126,00m²), que assim se descreve: Inicia-se junto ao lote vinte e nove (29); mede sete metros e vinte centímetros (7,20m) de frente para a Rua D (Nelson dos Santos); mede dezessete metros e cinquenta centímetros (17,50m) do lado direito de quem da rua olha para o lote e confronta com o lote vinte e nove (29); mede dezessete metros e cinquenta centímetros (17,50m) do lado esquerdo e confronta com o lote trinta e um (31) e mede sete metros e vinte centímetros (7,20m) nos fundos e confronta com o lote onze (11).

**CONTRIBUINTE:-** 65.031.0027 (em área maior).

**PROPRIETÁRIO:-** DAE S.A. ÁGUA E ESGOTO, com sede nesta cidade, na Rodovia Vereador Geraldo Dias n.º 1.500, Vila Formosa, inscrito no CNPJ/MF. sob n.º 03.582.243/0001-73.

**REGISTROS ANTERIORES:-** R.2 feito em 18 de agosto de 2008 e R.4 feito aos 18 de outubro de 2012, todos na Matrícula n.º 92.003, desta Serventia.

A Substituta do Oficial, *[Assinatura]*

EM BRANCO

1º Oficial de Registro de Imóveis e Anexos  
Comarca de Jundiaí - SP

11160-9-AA 097186

11160-9-075001-105000-0314



LIVRO N.º 2 - REGISTRO GERAL

matrícula \_\_\_\_\_ data \_\_\_\_\_

CERTIFICO a pedido da pessoa interessada, que conforme buscas realizadas até 30/04/2014 (nos termos da autorização da MMª Juíza Corregedora Permanente através do processo 0028/05), a presente certidão é extraída nos termos do art. 19 parágrafo 1º da lei 6.015/73, do imóvel da matrícula n.º 131901, em relação ao qual, em havendo ALIENAÇÕES, ÔNUS REAIS E AÇÕES REAIS E PESSOAIS OU REIPERSECUTÓRIAS, estão os mesmos integralmente noticiados na presente cópia reprográfica. Dou fé.

Jundiaí, 05 de maio de 2014.

- ( ) Maria Augusta Galvão  
( ) Shirley Carolina Nascimento Souza  
(x) Ana Carolina Piovon Moraes  
( ) Natália Ribeiro Mergulhão  
( ) Andressa Regina Nunes de Moraes  
ESCREVENTES AUTORIZADAS

EMOLUMENTOS: R\$24,04  
ESTADO: R\$6,84  
IPESP: R\$5,06  
REG. CIVIL: R\$1,27  
TRIB. JUSTIÇA: R\$1,27  
TOTAL: R\$38,48  
PROTOCOLO Nº 645.777



F. P. M. - PREFEITURA  
DE JUNDIAÍ



fts. 115  
*Luciano*

1º Oficial de Registro de Imóveis,  
Títulos e Documentos e  
Civil de Pessoa Jurídica de Jundiaí

LIVRO N.º 2 - REGISTRO GERAL



1º Oficial de Registro de Imóveis,  
Títulos e Documentos e  
Civil de Pessoa Jurídica de Jundiaí

matrícula  
**131.902**

fiche  
**01**

Jundiaí, 18 de outubro de 2012.

**IMÓVEL:-** UM LOTE DE TERRENO sob número trinta e um (31) da Quadra "D" da Regularização do Loteamento de Interesse Social denominado "Conjunto Habitacional Parque dos Ingás", situado nesta cidade e comarca, com a área de cento e vinte e seis metros quadrados (126,00m²), que assim se descreve: Inicia-se junto ao lote trinta (30); mede sete metros e vinte centímetros (7,20m) de frente para a Rua D (Nelson dos Santos); mede dezessete metros e cinquenta centímetros (17,50m) do lado direito de quem da rua olha para o lote e confronta com o lote trinta (30); mede dezessete metros e cinquenta centímetros (17,50m) do lado esquerdo e confronta com o lote trinta e dois (32) e mede sete metros e vinte centímetros (7,20m) nos fundos e confronta com o lote dez (10).

**CONTRIBUINTE:-** 65.031.0027 (em área maior).

**PROPRIETÁRIO:-** DAE S.A. ÁGUA E ESGOTO, com sede nesta cidade, na Rodovia Vereador Geraldo Dias n.º 1.500, Vila Formosa, inscrito no CNPJ/MF. sob n.º 03.582.243/0001-73.

**REGISTROS ANTERIORES:-** R.2 feito em 18 de agosto de 2008 e R.4 feito aos 18 de outubro de 2012, todos na Matrícula n.º 92.003, desta Serventia.

A Substituta do Oficial, *[Assinatura]*

EM BRANCO

1º Oficial de Registro de Imóveis e Anexos  
Comarca de Jundiaí - SP

11160-9-075001-105000-0314  
11160-9-AA 097187

LIVRO N.º 2 - REGISTRO GERAL

Matrícula:  Data:

CERTIFICO a pedido de pessoa interessada, que conforme buscas realizadas até 01/05/2014 (nos termos da autorização da MMª Juíza Corregedora Permanente através do processo 0028/05), a presente certidão é extraída nos termos do art. 19 parágrafo 1º da lei 6.015/73, do imóvel da matrícula n.º 131902, em relação ao qual, em havendo ALIENAÇÕES, ÔNUS REAIS E AÇÕES REAIS E PESSOAIS OU REIPERSECUTORIAS, estão os mesmos integralmente noticiados na presente cópia reprodutiva. Dou fé.

Jundiaí, 05 de maio de 2014.

- ( ) Maria Augusta Galvão  
( ) Shirley Carolina Nascimento Souza  
( ) Ana Carolina Giovan Moraes  
( ) Natalia Ribeiro Mergulhão  
( ) Andressa Regina Nunes de Moraes

ESCREVENTES AUTORIZADAS

EMOLUMENTOS: R\$24,04  
ESTADO: R\$6,84  
IPESP: R\$5,06  
REG. CIVIL: R\$1,27  
TRIB. JUSTIÇA: R\$1,27  
TOTAL: R\$38,48  
PROTOCOLO Nº 645.777



fls. 116  
Lucas N. S.

1º Oficial de Registro de Imóveis,  
Títulos e Documentos e  
Civil de Pessoa Jurídica de Jundiaí

LIVRO N.º 2 - REGISTRO GERAL



1º Oficial de Registro de Imóveis,  
Títulos e Documentos e  
Civil de Pessoa Jurídica de Jundiaí

matrícula  
131.903

folha  
01

Jundiaí, 18 de outubro de 2012

**IMÓVEL:-** UM LOTE DE TERRENO sob número trinta e dois (32) da Quadra "D" da Regularização do Loteamento de Interesse Social denominado "Conjunto Habitacional Parque dos Ingás", situado nesta cidade e comarca, com a área de cento e vinte e seis metros quadrados (126,00m²), que assim se descreve/inicia-se junto ao lote trinta e um (31); mede sete metros e vinte centímetros (7,20m) de frente para a Rua D (Nelson dos Santos); mede dezessete metros e cinquenta centímetros (17,50m) do lado direito de quem da rua oitna para o lote e confronta com o lote trinta e um (31); mede dezessete metros e cinquenta centímetros (17,50m) do lado esquerdo e confronta com o lote trinta e três (33) e mede sete metros e vinte centímetros (7,20m) nos fundos e confronta com o lote nove (09).

**CONTRIBUINTE:-** 65.031.0027 (em área maior).

**PROPRIETÁRIO:-** DAE S.A. ÁGUA E ESGOTO, com sede nesta cidade, na Rodovia Vereador Geraldo Dias n.º 1.500, Vila Formosa, inscrito no CNPJ/MF. sob n.º 03.582.243/0001-73.

**REGISTROS ANTERIORES:-** R.2 feito em 18 de agosto de 2008 e R.4 feito aos 18 de outubro de 2012, todos na Matrícula n.º 92.003, desta Serventia.

A Substituta do Oficial,

EM BRANCO

1º Oficial de Registro de Imóveis e Anexos  
Comarca de Jundiaí - SP

11160-9-AA 097188

11160-9-075001-105005-0314





LIVRO N.º 2 - REGISTRO GERAL

matrícula \_\_\_\_\_ ficha \_\_\_\_\_  
verso \_\_\_\_\_

CERTIFICO a pedido de pessoa interessada, que conforme buscas realizadas até 30/04/2014 (nos termos da autorização da MMª Juíza Corregedora Permanente através do processo 0028/05), a presente certidão é extraída nos termos do art. 19 parágrafo 1º da lei 6.015/73, do imóvel da matrícula n.º 131903, em relação ao qual, em havendo ALIENAÇÕES, ÔNUS REAIS E AÇÕES REAIS E PESSOAIS OU REIPERSECUTORIAS, estão os mesmos integralmente noticiados na presente cópia reprográfica. Dou fé.

Jundiaí, 05 de Maio de 2014.

( ) Maria Augusta Galvão  
( ) Shirley Carolina Nascimento Souza  
(x) Ana Carolina Piovan Moraes  
( ) Natália Ribeiro Mergulhão  
( ) Andressa Regina Nunes de Moraes  
ESCREVENTES AUTORIZADAS

EMOLUMENTOS: R\$24,04  
ESTADO: R\$6,84  
IPESP: R\$5,06  
REG. CIVIL: R\$1,27  
TRIB. JUSTIÇA: R\$1,27  
TOTAL: R\$38,48  
PROTOCOLO N° 645.777



REPÚBLICA FEDERATIVA  
DE BRASIL



1º Oficial de Registro de Imóveis,  
Títulos e Documentos e  
Civil de Pessoa Jurídica de Jundiaí

fls. 117  
Lucas M.L.

LIVRO N.º 2 - REGISTRO GERAL



1º Oficial de Registro de Imóveis,  
Títulos e Documentos e  
Civil de Pessoa Jurídica de Jundiaí

matrícula  
131.904

folha  
01

Jundiaí, 18 de outubro de 2012.

**IMÓVEL:** - UM LOTE DE TERRENO sob número trinta e três (33) da Quadra "D" da Regularização do Loteamento de Interesse Social denominado "Conjunto Habitacional Parque dos Ingás", situado nesta cidade e comarca, com a área de cento e vinte e seis metros quadrados (126,00m²), que assim se descreve: Inicia-se junto ao lote trinta e dois (32); mede sete metros e vinte centímetros (7,20m) de frente para a Rua D (Nelson dos Santos); mede dezessete metros e cinquenta centímetros (17,50m) do lado direito de quem da rua olha para o lote e confronta com o lote trinta e dois (32); mede dezessete metros e cinquenta centímetros (17,50m) do lado esquerdo e confronta com o lote trinta e quatro (34) e mede sete metros e vinte centímetros (7,20m) nos fundos e confronta com o lote oito (08).

**CONTRIBUINTE:** - 65.031.0027 (em área maior).

**PROPRIETÁRIO:** - DAE S.A. ÁGUA E ESGOTO, com sede nesta cidade, na Rodovia Vereador Geraldo Dias n.º 1.500, Vila Formosa, inscrito no CNPJ/MF. sob n.º 03.582.243/0001-73.

**REGISTROS ANTERIORES:** - R.2 feito em 18 de agosto de 2008 e R.4 feito aos 18 de outubro de 2012, todos na Matrícula n.º 92.003; desta Serventia.

A Substituta do Oficial,

EM BRANCO

1º Oficial de Registro de Imóveis e Anexos -  
Comarca de Jundiaí - SP

11160-9-AA 097189

11160-9-075001-105000-0314

LIVRO N.º 2 - REGISTRO GERAL

matrícula \_\_\_\_\_ data \_\_\_\_\_

CERTIFICO a pedido de pessoa interessada, que conforme buscas realizadas até 30/01/2014 (nos termos da autorização da MMª Juíza Corregedora Permanente através do processo 0028/09), a presente certidão é extraída nos termos do art. 19 parágrafo 1º da lei 6.015/73, do imóvel da matrícula n.º 131904, em relação ao qual, em havendo ALIENAÇÕES, ÔNUS REAIS E AÇÕES REAIS E PESSOAIS OU REPERSECUTÓRIAS, estão os mesmos integralmente noticiados na presente cópia reprográfica. Dou fé.

Jundiaí, 05 de maio de 2014.

- ( ) Maria Augusta Galvão  
( ) Shirley Carolina Nascimento Souza  
(x) Ana Carolina Provan Moraes  
( ) Natália Ribeiro Mergulhão  
( ) Andressa Regina Nunes de Moraes  
ESCREVENTES AUTORIZADAS

EMOLUMENTOS: R\$24,04  
ESTADO: R\$6,84  
IPESP: R\$5,06  
REG. CIVIL: R\$1,27  
TRIB. JUSTIÇA: R\$1,27  
TOTAL: R\$38,48  
PROTOCOLO Nº 645.777



fls. 118  
Lucas M. L.

1º Oficial de Registro de Imóveis,  
Títulos e Documentos e  
Civil de Pessoa Jurídica de Jundiaí

LIVRO N.º 2 - REGISTRO GERAL



1º Oficial de Registro de Imóveis,  
Títulos e Documentos e  
Civil de Pessoa Jurídica de Jundiaí

matrícula  
131.905

ficha  
01

Jundiaí, 18 de outubro de 2012

**IMÓVEL:** UM LOTE DE TERRENO sob número trinta e quatro (34) da Quadra "D" da Regularização do Loteamento de Interesse Social denominado "Conjunto Habitacional Parque dos Ingás", situado nesta cidade e comarca, com a área de cento e vinte e seis metros quadrados (126,00m²), que assim se descreve: Inicia-se junto ao lote trinta e três (33); mede sete metros e vinte centímetros (7,20m) de frente para a Rua D (Nelson dos Santos); mede dezessete metros e cinquenta centímetros (17,50m) do lado direito de quem da rua olha para o lote e confronta com o lote trinta e três (33); mede dezessete metros e cinquenta centímetros (17,50m) do lado esquerdo e confronta com o lote trinta e cinco (35) e mede sete metros e vinte centímetros (7,20m) nos fundos e confronta com o lote sete (07).

**CONTRIBUINTE:** 65.031.0027 (em área maior).

**PROPRIETÁRIO:** DAE S.A. ÁGUA E ESGOTO, com sede nesta cidade, na Rodovia Vereador Geraldo Dias n.º 1.500, Vila Formosa, inscrito no CNPJ/MF. sob n.º 03.582.243/0001-73.

**REGISTROS ANTERIORES:** R.2 feito em 18 de agosto de 2008 e R.4 feito aos 18 de outubro de 2012, todos na Matrícula n.º 92.003, desta Serventia.

A Substituta do Oficial,

EM BRANCO

1º Oficial de Registro de Imóveis e Anexos  
Comarca de Jundiaí - SP

11160-9-AA 097190

11160-9-075001-105000-0314



LIVRO N.º 2 - REGISTRO GERAL

matrícula  Série  Verso

CERTIFICO a pedido de pessoa interessada, que conforme buscas realizadas até 30/04/2014 (nos termos da autorização da MMª Juíza Corregedora Permanente através do processo 0028/05), a presente certidão é extraída nos termos do art. 19 parágrafo 1º da lei 6.015/73, do imóvel da matrícula n.º 131905, em relação ao qual, em havendo ALIENAÇÕES, ÔNUS REAIS E AÇÕES REAIS E PESSOAIS OU REIPERSECUTORIAS, estão os mesmos integralmente noticiados na presente cópia reprográfica. Dou fé.

Jundiá, 05 de maio de 2014.

( ) Maria Augusta Galvão  
( ) Shirley Carolina Nascimento Souza  
(x) Ana Carolina Piovan Moraes  
( ) Natalia Rabelho Mergulhão  
( ) Andressa Regina Nunes de Moraes  
ESCREVENTES AUTORIZADAS

EMOLUMENTOS: R\$24,04  
ESTADO: R\$6,84  
IPESP: R\$5,06  
REG. CIVIL: R\$1,27  
TRIB. JUSTIÇA: R\$1,27  
TOTAL: R\$38,48  
PROTOCOLO Nº 645.777



fls. 119  
*Ruan Dias*

1º Oficial de Registro de Imóveis,  
Títulos e Documentos e  
Civil de Pessoa Jurídica de Jundiaí

LIVRO Nº 2 - REGISTRO GERAL



1º Oficial de Registro de Imóveis,  
Títulos e Documentos e  
Civil de Pessoa Jurídica de Jundiaí

matrícula  
**131.906**

folha  
**01**

Jundiaí, 18 de outubro de 2012

**IMÓVEL:** UM LOTE DE TERRENO, sob número trinta e cinco (35) da Quadra "D" da Regularização do Loteamento de Interesse Social denominado "Conjunto Habitacional Parque dos Ingás", situado nesta cidade e comarca, com a área de cento e vinte e seis metros quadrados (126,00m²), que assim se descreve: Inicia-se junto ao lote trinta e quatro (34); mede sete metros e vinte centímetros (7,20m) de frente para a Rua D (Nelson dos Santos); mede dezessete metros e cinquenta centímetros (17,50m) do lado direito de quem da rua olha para o lote e confronta com o lote trinta e quatro (34); mede dezessete metros e cinquenta centímetros (17,50m) do lado esquerdo e confronta com o lote trinta e seis (36) e mede sete metros e vinte centímetros (7,20m) nos fundos e confronta com o lote seis (06).

**CONTRIBUINTE:** 65.031.0027 (em área maior).

**PROPRIETÁRIO:** DAE S.A. ÁGUA E ESGOTO, com sede nesta cidade, na Rodovia Vereador Geraldo Dias, nº 1.500, Vila Formosa, inscrito no CNPJ/MF, sob nº 03.582.243/0001-73.

**REGISTROS ANTERIORES:** R.2 feito em 18 de agosto de 2008 e R.4 feito aos 18 de outubro de 2012, todos na Matrícula nº 92.003, desta Serventia.

A Substituta do Oficial, *[Assinatura]*

EM BRANCO

1º Oficial de Registro de Imóveis e Anexos  
Comarca de Jundiaí - SP

11160-9-AA 097191

11160-9-075001-105000-0314

LIVRO N.º 2 - REGISTRO GERAL

matrícula \_\_\_\_\_  
ficha \_\_\_\_\_  
valor \_\_\_\_\_

CERTIFICO a pedido de pessoa interessada, que conforme buscas realizadas até 01/05/2014 nos termos da autorização da MMª Juíza Corregedora Permanente através do processo 0028/05), a presente certidão é extraída nos termos do art. 19 parágrafo 1º da lei 6.015/73, do imóvel da matrícula n.º 131906, em relação ao qual, em havendo ALIENAÇÕES, ÔNUS REAIS E AÇÕES REAIS E PESSOAIS OU REIPERSECUTORIAS, estão os mesmos integralmente noticiados na presente cópia retrográfica. Dou fé.

Jundiaí, 05 de maio de 2014.

( ) Maria Augusta Galvão  
( ) Shirley Carolina Nascimento Souza  
(X) Natalia Ribeiro Mergulhão  
( ) Andressa Regina Nunes de Moraes  
ESCREVENTES AUTORIZADAS

EMOLUMENTOS: R\$24,04  
ESTADO: R\$6,84  
IPESP: R\$5,06  
REG. CIVIL: R\$1,27  
TRIB. JUSTIÇA: R\$1,27  
TOTAL: R\$38,48  
PROTOCOLO N.º 645.777



fls. 120  
Lucas M. L.

1º Oficial de Registro de Imóveis,  
Títulos e Documentos e  
Civil de Pessoa Jurídica de Jundiaí

LIVRO N.º 2 - REGISTRO GERAL



1º Oficial de Registro de Imóveis,  
Títulos e Documentos e  
Civil de Pessoa Jurídica de Jundiaí

matrícula  
131.907

folha  
01

Jundiaí, 18 de outubro de 2012

**IMÓVEL:-** UM LOTE DE TERRENO sob número trinta e seis (36) da Quadra "D" da Regularização do Loteamento de Interesse Social denominado "Conjunto Habitacional Parque dos Ingás", situado nesta cidade e comarca, com a área de cento e vinte e seis metros quadrados (126,00m²) que assim se descreve: Inicia-se junto ao lote trinta e cinco (35); mede sete metros e vinte centímetros (7,20m) de frente para a Rua D (Nelson dos Santos); mede dezessete metros e cinquenta centímetros (17,50m) do lado direito de quem da rua olha para o lote e confronta com o lote trinta e cinco (35); mede dezessete metros e cinquenta centímetros (17,50m) do lado esquerdo e confronta com o lote trinta e sete (37) e mede sete metros e vinte centímetros (7,20m) nos fundos e confronta com o lote cinco (05).

**CONTRIBUINTE:-** 65.031.0027 (em área maior).

**PROPRIETÁRIO:-** DAE S.A. - ÁGUA E ESGOTO, com sede nesta cidade, na Rodovia Vereador Geraldo Dias n.º 1.500, Vila Formosa, inscrito no CNPJ/MF sob n.º 03.582.243/0001-73.

**REGISTROS ANTERIORES:-** R.2, feito em 18 de agosto de 2008 e R.4 feito aos 18 de outubro de 2012, todos na Matrícula n.º 92.003, desta Serventia.

A Substituta do Oficial, 

EM BRANCO

1º Oficial de Registro de Imóveis e Anexos  
Comarca de Jundiaí - SP

11160-9-AA 097192



LIVRO N.º 2 - REGISTRO GERAL


matrícula \_\_\_\_\_ ficha \_\_\_\_\_  
verso \_\_\_\_\_

CERTIFICO a pedido de pessoa interessada, que conforme buscas realizadas até 30/04/2014 (nos termos da autorização da MMª Juíza Corregedora Permanente através do processo 0028/05), a presente certidão é extraída nos termos do art. 19 parágrafo 1º da lei 6.015/73, do imóvel da matrícula n.º 131907, em relação ao qual, em havendo ALIENAÇÕES, ÔNUS REAIS E AÇÕES REAIS E PESSOAIS OU REIPERSECUTÓRIAS, estão os mesmos integralmente noticiados na presente cópia reprográfica. . Dou fé.

Jundiaí, 05 de maio de 2014.

\_\_\_\_\_  
) Maria Augusta Galvão  
( ) Shirley Caroline Nascimento Souza  
( ) Ana Carolina Piovan Moraes  
( ) Natalia Ribeiro Mergulhão  
( ) Andressa Regina Nunes de Moraes  
ESCREVENTES AUTORIZADAS

EMOLUMENTOS: R\$24,04  
ESTADO: R\$6,84  
IPESP: R\$5,06  
REG. CIVIL: R\$1,27  
TRIB. JUSTIÇA: R\$1,27  
TOTAL: R\$38,48  
PROTOCOLO N° 645.777



fls. 121  
Lucimil

1º Oficial de Registro de Imóveis,  
Títulos e Documentos e  
Civil de Pessoa Jurídica de Jundiaí

LIVRO N.º 2 - REGISTRO GERAL



1º Oficial de Registro de Imóveis,  
Títulos e Documentos e  
Civil de Pessoa Jurídica de Jundiaí

matrícula  
131.908

folha  
01

Jundiaí, 18 de outubro de 2012-

**IMÓVEL:** UM LOTE DE TERRENO sob número trinta e sete (37) da Quadra "D" da Regularização do Loteamento de Interesse Social denominado "Conjunto Habitacional Parque dos Ingás", situado nesta cidade e comarca, com a área de cento e vinte e seis metros quadrados (126,00m²) que assim se descreve: Inicia-se junto ao lote trinta e seis (36); mede sete metros e vinte centímetros (7,20m) de frente para a Rua D' (Nelson dos Santos); mede dezessete metros e cinquenta centímetros (17,50m) do lado direito da quem da rua olha para o lote e confronta com o lote trinta e seis (36); mede dezessete metros e cinquenta centímetros (17,50m) do lado esquerdo e confronta com o lote trinta e oito (38) e mede sete metros e vinte centímetros (7,20m) nos fundos e confronta com o lote quatro (04).

**CONTRIBUINTE:** 65.031.0027 (em área maior).

**PROPRIETÁRIO:** DAE S.A. ÁGUA E ESGOTO, com sede nesta cidade, na Rodovia Vereador Geraldo Dias n.º 1.500, Vila Formosa, inscrito no CNPJ/MF. sob n.º 03.582.243/0001-73.

**REGISTROS ANTERIORES:** R.2 feito em 18 de agosto de 2008 e R.4 feito aos 18 de outubro de 2012, todos na Matrícula n.º 92.003, desta Serventia.

A Substituta do Oficial,

EM BRANCO

1º Oficial de Registro de Imóveis e Anexos  
Comarca de Jundiaí - SP

11160-9-AA 097193

11160-9-075001-105000-0314



LIVRO Nº 2 - REGISTRO GERAL


matrícula \_\_\_\_\_ ficha \_\_\_\_\_

CERTIFICO a pedido de pessoa interessada, que conforme buscas realizadas até 30/04/2014 (nos termos da autorização da MMª Juíza Corregedora Permanente através do processo 0028/05), a presente certidão é extraída nos termos do art. 19 parágrafo 1º da lei 6.015/73, do imóvel da matrícula n.º 131908, em relação ao qual, em havendo ALIENAÇÕES, ÔNUS REAIS E AÇÕES REAIS E PESSOAIS OU REIPERSECUTORIAS, estão os mesmos integralmente noticiados na presente cópia reprográfica. Dou fé.

Jundiaí, 05 de maio de 2014.

( ) Maria Augusta Galvão  
( ) Shirley Carolina Nascimento Souza  
( ) Ana Carolina Picvan Moraes  
( ) Natalia Ribeiro Mergulhão  
( ) Andressa Regina Nunes de Moraes  
ESCREVENTES AUTORIZADAS

EMOLUMENTOS: R\$24,04  
ESTADO: R\$6,84  
IPESP: R\$5,06  
REG. CIVIL: R\$1,27  
TRIB. JUSTIÇA: R\$1,27  
TOTAL: R\$38,48  
PROTOCOLO Nº 645.777



fls. 122  
*Lucas M. S.*

1º Oficial de Registro de Imóveis,  
Títulos e Documentos e  
Civil de Pessoa Jurídica de Jundiaí

LIVRO N.º 2 - REGISTRO GERAL



1º Oficial de Registro de Imóveis,  
Títulos e Documentos e  
Civil de Pessoa Jurídica de Jundiaí

matrícula  
**131.909**

ficha  
**01**

Jundiaí, 18 de outubro de 2012

**IMÓVEL:** UM LOTE DE TERRENO sob número trinta e oito (38) da Quadra "D" da Regularização do Loteamento de Interesse Social denominado: "Conjunto Habitacional Parque dos Ingás", situado nesta cidade e comarca, com a área de cento e vinte e seis metros quadrados (126,00m²), que assim se descreve: Inicia-se junto ao lote trinta e sete (37); mede sete metros e vinte centímetros (7,20m) de frente para a Rua D (Nelson dos Santos); mede dezessete metros e cinquenta centímetros (17,50m) do lado direito da quem da rua olha para o lote e confronta com o lote trinta e sete (37); mede dezessete metros e cinquenta centímetros (17,50m) do lado esquerdo e confronta com o lote trinta e nove (39) e mede sete metros e vinte centímetros (7,20m) nos fundos e confronta com o lote três (03).

**CONTRIBUINTE:** 65.031.0027 (em área maior).

**PROPRIETÁRIO:** DAE S.A. ÁGUA E ESGOTO, com sede nesta cidade, na Rodovia Vereador Geraldo Dias n.º 1.500, Vila Formosa, inscrito no CNPJ/MF. sob n.º 03.582.243/0001-73.

**REGISTROS ANTERIORES:** R.2 feito em 18 de agosto de 2008 e R.4 feito aos 18 de outubro de 2012, todos na Matrícula n.º 92.003, desta Serventia.

A Substituta do Oficial, 

EM BRANCO

1º Oficial de Registro de Imóveis e Anexos  
Comarca de Jundiaí - SP

11160-9-AA 097194

11160-9-075001-105000-0314



LIVRO N.º 2 - REGISTRO GERAL

matrícula \_\_\_\_\_  
vencido \_\_\_\_\_

CERTIFICO a pedido de pessoa interessada, que conforme buscas realizadas até 30/04/2014 (nos termos da autorização da MMª Juíza Corregedora Permanente através do processo 0028/05), a presente certidão é extraída nos termos do art. 19 parágrafo 1º da lei 6.015/73, do imóvel da matrícula n.º 131.909, em relação ao qual, em havendo ALIENAÇÕES, ÔNUS REAIS E AÇÕES REAIS E PESSOAIS OU REIPERSECUTORIAS, estão os mesmos integralmente noticiados na presente cópia reprográfica. Dou fé.

Jundiaí, 05 de maio de 2014.

( ) Maria Augusta Galvão  
( ) Shirley Carolina Nascimento Souza  
( ) Ana Carolina Piovan Moraes /  
( ) Natalia Ribeiro Mergulhão  
( ) Andressa Regina Nunes de Moraes  
ESCREVENTES AUTORIZADAS

EMOLUMENTOS: R\$24,04  
ESTADO: R\$6,84  
IPESP: R\$5,06  
REG. CIVIL: R\$1,27  
TRIB. JUSTIÇA: R\$1,27  
TOTAL: R\$38,48  
PROTOCOLO Nº 645.777



fls. 123  
*Luciano*

1º Oficial de Registro de Imóveis,  
Títulos e Documentos e  
Civil de Pessoa Jurídica de Jundiaí

LIVRO N.º 2 - REGISTRO GERAL



1º Oficial de Registro de Imóveis,  
Títulos e Documentos e  
Civil de Pessoa Jurídica de Jundiaí

matrícula  
**131.910**

folha  
**01**

Jundiaí, 18 de outubro de 2012

**IMÓVEL:** - UM LOTE DE TERRENO sob número trinta e nove (39) da Quadra "D" da Regularização do Loteamento de Interesse Social denominado "Conjunto Habitacional Parque dos Ingás", situado nesta cidade e comarca, com a área de cento e vinte e seis metros quadrados (126,00m²), que assim se descreve: Inicia-se junto ao lote trinta e oito (38); mede sete metros e vinte centímetros (7,20m) de frente para a Rua D (Nelson dos Santos); mede dezessete metros e cinquenta centímetros (17,50m) do lado direito de quem da rua olha para o lote e confronta com o lote trinta e oito (38); mede dezessete metros e cinquenta centímetros (17,50m) do lado esquerdo e confronta com o lote quarenta (40) e mede sete metros e vinte centímetros (7,20m) nos fundos e confronta com o lote dois (02).

**CONTRIBUINTE:** - 65.031.0027 (em área maior).

**PROPRIETÁRIO:** - DAE S.A. ÁGUA E ESGOTO, com sede nesta cidade, na Rodovia Vereador Geraldo Dias n.º 1.500, Vila Formosa, inscrito no CNPJ/MF. sob n.º 03.582.243/0001-73.

**REGISTROS ANTERIORES:** - R.2 feito em 18 de agosto de 2008 e R.4 feito aos 18 de outubro de 2012, todos na Matrícula n.º 92.003, desta Serventia.

A Substituta do Oficial, *[Assinatura]*

EM BRANCO

1º Oficial de Registro de Imóveis e Anexos  
Comarca de Jundiaí - SP

11160-9 - AA 097195



LIVRO N.º 2 - REGISTRO GERAL

matrícula \_\_\_\_\_ data \_\_\_\_\_  
verso \_\_\_\_\_

CERTIFICO a pedido de pessoa interessada, que conforme buscas realizadas até 30/04/2014 (nos termos da autorização da MMª Juíza Corregedora Permanente através do processo 0028/05), a presente certidão é extraída nos termos do art. 19 parágrafo 1º da lei 6.015/73, do imóvel da matrícula n.º 131910, em relação ao qual, em havendo ALIENAÇÕES, ÔNUS REAIS E AÇÕES REAIS E PESSOAIS OU REIPERSECUTÓRIAS, estão os mesmos integralmente noticiados na presente cópia, reprográfica. Dou fé.

Jundiaí, 05 de maio de 2014.

W

- ( ) Maria Augusta Galvão  
( ) Shirley Carolina Nascimento Souza  
( ) Ana Carolina Pivon Moraes  
( ) Natalia Ribeiro Mergulhão  
( ) Andressa Regina Nunes de Moraes

ESCREVENTES AUTORIZADAS

EMOLUMENTOS: R\$24,04  
ESTADO: R\$6,84  
IPESP: R\$5,06  
REG. CIVIL: R\$1,27  
TRIB. JUSTIÇA: R\$1,27  
TOTAL: R\$38,48  
PROTOCOLO Nº 645.777



fls. 124  
Luciano B.

1º Oficial de Registro de Imóveis,  
Títulos e Documentos e/  
Civil de Pessoa Jurídica de Jundiaí

LIVRO N.º 2 - REGISTRO GERAL



1º Oficial de Registro de Imóveis,  
Títulos e Documentos e  
Civil de Pessoa Jurídica de Jundiaí

matrícula  
131.911

folha  
01

Jundiaí, 18 de outubro de 2012

**IMÓVEL:** UM LOTE DE TERRENO sob número quarenta (40) da Quadra "D" da Regularização do Loteamento de Interesse Social denominado "Conjunto Habitacional Parque dos Ingás", situado nesta cidade e comarca, com a área de 122,47 metros quadrados, que assim se descreve: inicia-se junto ao lote trinta e nove (39); mede um metro e quarenta e quatro centímetros (1,44m) em reta de frente para a Rua D (Nelson dos Santos); mede nove metros e quarenta e três centímetros (9,43m) em curva de raio seis metros (6,00m); à direita confrontando com a Rua B (Benedicto de Paula) do lado direito de quem da rua olha para o lote mede dezessete metros e cinquenta centímetros (17,50m) e confronta com o lote trinta e nove (39); do lado esquerdo mede onze metros e cinquenta centímetros (11,50m) e confronta com a Rua B (Benedicto de Paula); nos fundos mede sete metros e quarenta e quatro centímetros (7,44m) e confronta com o lote um (01).

**CONTRIBUINTE:** 65.031.0027 (em área maior).

**PROPRIETÁRIO:** DAE S.A. ÁGUA E ESGOTO, com sede nesta cidade, na Rodovia Vereador Geraldo Dias n.º 1.500, Vila Formosa, inscrita no CNPJ/MF. sob n.º 03.582.243/0001-73.

**REGISTROS ANTERIORES:** R.2 feito em 18 de agosto de 2008 e R.4 feito aos 18 de outubro de 2012, todos na Matrícula n.º 92.003, desta Serventia.

A Substituta do Oficial,

EM BRANCO

1º Oficial de Registro de Imóveis e Anexos  
Comarca de Jundiaí - SP

11160-9-AA 097196

11160-9-075001-105000-0314





LIVRO Nº 2 - REGISTRO GERAL

matrícula \_\_\_\_\_ data \_\_\_\_\_

CERTIFICO a pedido de pessoa interessada, que conforme buscas realizadas até 30/04/2014 (nos termos da autorização da MMª Juíza Corregedora Permanente através do processo 0028/05), a presente certidão é extraída nos termos do art. 19 parágrafo 1º da lei 6.015/73, do imóvel da matrícula n.º 131911, em relação ao qual, em havendo ALIENAÇÕES, ÔNUS REAIS E AÇÕES REAIS E PESSOAIS OU REIPERSECUTÓRIAS, estão os mesmos integralmente noticiados na presente cópia reprográfica. . . Dou fé.

Jundiaí, 05 de maio de 2014.

( ) Maria Augusta Galvão  
(x) Shirley Carolina Nascimento Souza  
(x) Ana Carolina Fiovan Moraes  
( ) Natalia Ribeiro Mergulhão  
( ) Andressa Regina Nunes de Moraes

ESCREVENTES AUTORIZADAS

EMOLUMENTOS: R\$24,04  
ESTADO: R\$6,84  
IPESP: R\$5,06  
REG. CIVIL: R\$1,27  
TRIB. JUSTIÇA: R\$1,27  
TOTAL: R\$38,48  
PROTOCOLO Nº 645.777



fls. 125  
Lucas M. Dias

1º Oficial de Registro de Imóveis,  
Títulos e Documentos e  
Civil de Pessoa Jurídica de Jundiaí

LIVRO N.º 2 - REGISTRO GERAL



1º Oficial de Registro de Imóveis,  
Títulos e Documentos e  
Civil de Pessoa Jurídica de Jundiaí

matrícula: **131.912**      folha: **01**

Jundiaí, 18 de outubro de 2012

**IMÓVEL:- UM LOTE/DE TERRENO** sob número um (01) da Quadra "E" da Regularização do Loteamento de Interesse Social denominado "Conjunto Habitacional Parque dos Ingás", situado nesta cidade e comarca, com a área de cento e vinte e seis metros quadrados (126,00m²), que assim se descreve: Inicia-se junto à Área Institucional; mede sete metros e vinte centímetros (7,20m) de frente para a Rua B (Benedicto de Paula); mede dezessete metros e cinquenta centímetros (17,50m) do lado direito da qual da rua para o lote e confronta com a Área Institucional; mede dezessete metros e cinquenta centímetros (17,50m) do lado esquerdo e confronta com o lote dois (02) e mede sete metros e vinte centímetros (7,20m) nos fundos e confronta com a Área Verde.

**CONTRIBUINTE:-** 65.031.0027 (em área maior).

**PROPRIETÁRIO:-** DAE S.A. ÁGUA E ESGOTO, com sede nesta cidade, na Rodovia Vergador Geraldo Dias n.º 1.500, Vila Formosa, inscrito no CNPJ/MF. sob n.º 03.582.243/0001-73.

**REGISTROS ANTERIORES:-** R.2 feito em 18 de agosto de 2008 e R.4 feito aos 18 de outubro de 2012, todos na Matrícula n.º 92.003, desta Serventia.

A Substituta do Oficial,

EM BRANCO

1º Oficial de Registro de Imóveis e Anexos  
Comarca de Jundiaí - SP

11160-9-AA 097197

LIVRO N.º 2 - REGISTRO GERAL


Matrícula \_\_\_\_\_ Data \_\_\_\_\_

CERTIFICO a pedido de pessoa interessada, que conforme buscas realizadas até 30/04/2014 (nos termos da autorização da MMª Juíza Corregedora Permanente através do processo 0028/05), a presente certidão é extraída nos termos do art. 19 parágrafo 1º da lei 6.015/73, do imóvel da matrícula n.º 131912, em relação ao qual, em havendo ALIENAÇÕES, ÔNUS REAIS E AÇÕES REAIS E PESSOAIS OU REIPERSECUTÓRIAS, estão os mesmos integralmente noticiados na presente cópia reprográfica. . . Dou fé.

Jundiaí, 05 de maio de 2014.

( ) Maria Augusta Galvão  
( ) Shirley Carolina Nascimento Souza  
(x) Ana Carolina Piovan Moraes  
( ) Natália Ribeiro Mergulhão  
( ) Andressa Regina Nunes de Moraes  
ESCREVENTES AUTORIZADAS

EMOLUMENTOS: R\$24,04  
ESTADO: R\$6,84  
IPESP: R\$5,06  
REG. CIVIL: R\$1,27  
TRIB. JUSTIÇA: R\$1,27  
TOTAL: R\$38,48  
PROTOCOLO Nº 645.777



fls. 126  
Lucas M. L.

1º Oficial de Registro de Imóveis,  
Títulos e Documentos e  
Civil de Pessoa Jurídica de Jundiaí

LIVRO N.º 2 - REGISTRO GERAL



1º Oficial de Registro de Imóveis,  
Títulos e Documentos e  
Civil de Pessoa Jurídica de Jundiaí

matrícula  
131.913

ficha  
01

Jundiaí, 18 de outubro de 2012

**IMÓVEL:** UM LOTE DE TERRENO sob número dois (02) da Quadra "E" da Regularização do Loteamento de Interesse Social denominado "Conjunto Habitacional Parque dos Ingás", situado nesta cidade e comarca, com a área de cento e vinte e seis metros quadrados (126,00m²), que assim se descreve: Inicia-se junto ao lote um (01); mede sete metros e vinte centímetros (7,20m) de frente para a Rua B (Benedição de Paula); mede dezessete metros e cinquenta centímetros (17,50m) do lado direito de quem da rua olha para o lote e confronta com o lote um (01); mede dezessete metros e cinquenta centímetros (17,50m) do lado esquerdo e confronta com o lote três (03) e mede sete metros e vinte centímetros (7,20m) nos fundos e confronta com a Área Verde.

**CONTRIBUINTE:** 65.031.0027 (em área maior).

**PROPRIETÁRIO:** DAE S.A. ÁGUA E ESGOTO, com sede nesta cidade, na Rodovia Vereador Geraldo Dias n.º 1.500, Vila Formosa, inscrito no CNPJ/MF. sob n.º 03.582.243/0001-73.

**REGISTROS ANTERIORES:** R.2 feito em 18 de agosto de 2008 e R.4 feito aos 18 de outubro de 2012, todos na Matrícula n.º 92.003, desta Serventia.

A Substituta do Oficial

EM BRANCO

1º Oficial de Registro de Imóveis e Anexos  
Comarca de Jundiaí - SP

11160-9-AA 097198

11160-9-075001-165006-0314



LIVRO N.º 2 - REGISTRO GERAL

matrícula \_\_\_\_\_ Arca \_\_\_\_\_

CERTIFICO a pedido de pessoa interessada, que conforme buscas realizadas até 30/04/2014 (nos termos da autorização da MMª Juíza Corregedora Permanente através do processo 0028/05), a presente certidão é extraída nos termos do art. 19 parágrafo 1º da Lei 6.015/73, do imóvel da matrícula n.º 131913, em relação ao qual, em havendo ALIENAÇÕES, ÔNUS REAIS E AÇÕES REAIS E PESSOAIS OU REIPERSECUTÓRIAS, estão os mesmos integralmente noticiados na presente cópia reprográfica. Dou fé.

Jundiaí, 05 de Maio de 2014.

( ) Maria Augusta Galvão  
( ) Shirley Carolina Nascimento Souza  
( ) Ana Carolina Piovan Moraes  
( ) Natalia Ribeiro Mergulhão  
( ) Andressa Regina Nunes de Moraes  
ESCREVENTES AUTORIZADAS

EMOLUMENTOS: R\$24,04  
ESTADO: R\$6,84  
IPESP: R\$5,06  
REG. CIVIL: R\$1,27  
TRIB. JUSTIÇA: R\$1,27  
TOTAL: R\$38,48  
PROTOCOLO Nº 645.777



COOPERATIVA DE SERVIÇOS PÚBLICOS



1º Oficial de Registro de Imóveis,  
Títulos e Documentos e  
Civil de Pessoa Jurídica de Jundiaí

fls. 127  
Luciano

LIVRO N.º 2 - REGISTRO GERAL

matrícula  
131.914

folha  
01



1º Oficial de Registro de Imóveis,  
Títulos e Documentos e  
Civil de Pessoa Jurídica de Jundiaí

Jundiaí, 18 de outubro de 2012

**IMÓVEL:-** UM LOTE DE TERRENO sob número três (03) da Quadra "E" da Regularização do Loteamento de Interesse Social denominado "Conjunto Habitacional Parque dos Ingás", situado nesta cidade e comarca, com a área de cento e vinte e seis metros quadrados (126,00m²), que assim se descreve: Inicia-se junto ao lote dois (02); mede sete metros e vinte centímetros (7,20m) de frente para a Rua B (Benedicto de Paula); mede dezessete metros e cinquenta centímetros (17,50m) do lado direito de quem da rua olha para o lote e confronta com o lote dois (02); mede dezessete metros e cinquenta centímetros (17,50m) do lado esquerdo e confronta com o lote quatro (04) e mede sete metros e vinte centímetros (7,20m) nos fundos e confronta com a Área Verde.

**CONTRIBUINTE:-** 65.031.0027 (em área maior).

**PROPRIETÁRIO:-** DAE S.A. ÁGUA E ESGOTO, com sede nesta cidade, na Rodovia Vereador Geraldo Dias n.º 1.500, Vila Formosa, inscrito no CNPJ/MF. sob n.º 03.582.243/0001-73.

**REGISTROS ANTERIORES:-** R.2 feito em 18 de agosto de 2008 e R.4 feito aos 18 de outubro de 2012, todos na Matrícula n.º 92.003, desta Serventia.

A Substituta do Oficial,

EM BRANCO

1º Oficial de Registro de Imóveis e Anexos  
Comarca de Jundiaí - SP

11160-9-AA 097199

LIVRO Nº 2 - REGISTRO GERAL


matrícula \_\_\_\_\_ data \_\_\_\_\_

CERTIFICO a pedido de pessoa interessada, que conforme buscas realizadas até 30/04/2014 (nos termos da autorização da MMª Juíza Corregedora Permanente através do processo 0028/05), a presente certidão é extraída nos termos do art. 19 parágrafo 1º da lei 6.015/73, do imóvel da matrícula nº 131914, em relação ao qual, em havendo ALIENAÇÕES, ÔRUS REAIS E AÇÕES REAIS E PESSOAIS OU REIPERSECUTÓRIAS, estão os mesmos integralmente noticiados na presente cópia reprográfica. Dou fé.

Jundiá, 05 de maio de 2014.

( ) Maria Augusta Galvão  
( ) Shirley Carolina Nascimento Souza  
( ) Ana Carolina Pivvan Moraes  
( ) Natalia Ribeiro Mergulhão  
( ) Andressa Regina Nunes de Moraes  
ESCREVENTES AUTORIZADAS

EMOLUMENTOS: R\$24,04  
ESTADO: R\$6,84  
IPESP: R\$5,06  
REG.CIVIL: R\$1,27  
TRIB. JUSTIÇA: R\$1,27  
TOTAL: R\$38,48  
PROTOCOLO Nº 645.777



fls. 128  
Lucas Nli

1º Oficial de Registro de Imóveis,  
Títulos e Documentos e  
Civil de Pessoa Jurídica de Jundiaí

LIVRO N.º 2 - REGISTRO GERAL



1º Oficial de Registro de Imóveis,  
Títulos e Documentos e  
Civil de Pessoa Jurídica de Jundiaí

matrícula 131.915  
folha 01

Jundiaí, 18 de outubro de 2012

**IMÓVEL:-** UM LOTE DE TERRENO sob número quatro (04) da Quadra "E" da Regularização do Loteamento de Interesse Social denominado "Conjunto Habitacional Parque dos Ingás", situado nesta cidade e comarca, com a área de cento e vinte e seis metros quadrados (126,00m²), que assim se descreve: Inicia-se junto ao lote três (03); mede sete metros e vinte centímetros (7,20m) de frente para a Rua B (Benedicto de Paula); mede dezessete metros e cinquenta centímetros (17,50m) do lado direito de quem da rua olha para o lote e confronta com o lote três (03); mede dezessete metros e cinquenta centímetros (17,50m) do lado esquerdo e confronta com o lote cinco (05) e mede sete metros e vinte centímetros (7,20m) nos fundos e confronta com a Área Verde.

**CONTRIBUINTE:-** 65.031.0027 (em área maior).

**PROPRIETÁRIO:-** DAE S.A. ÁGUA E ESGOTO, com sede nesta cidade, na Rodovia Vereador Geraldo Dias n.º 1.500, Vila Formosa, inscrito no CNPJ/MF. sob n.º 03.582.243/0001-73.

**REGISTROS ANTERIORES:-** R.2 feito em 18 de agosto de 2008 e R.4 feito aos 18 de outubro de 2012, todos na Matrícula n.º 92.003, desta Serventia.

A Substituta do Oficial,

EM BRANCO

1º Oficial de Registro de Imóveis e Anexos  
Comarca de Jundiaí - SP

11160-9-AA 097200

11160-9-075001-105600-0514





LIVRO N.º 2 - REGISTRO GERAL

matrícula \_\_\_\_\_ data \_\_\_\_\_

CERTIFICO a pedido de pessoa interessada, que conforme buscas realizadas até 30/04/2014 (nos termos da autorização da MM<sup>a</sup> Juíza Corregedora Permanente através do processo 0028/05), a presente certidão é extraída nos termos do art. 19 parágrafo 1º da lei 6.015/73, do imóvel da matrícula n.º 131915, em relação ao qual, em havendo ALIENAÇÕES, ÔNUS REAIS E AÇÕES REAIS E PESSOAIS OU REIPERSECUTORIAS, estão os mesmos integralmente noticiados na presente cópia reprográfica. Dou fé.

Jundiá, 05 de maio de 2014.

( ) Maria Augusta Galvão  
( ) Shirley Carolina Nascimento Souza  
( ) Ana Carolina Piovan Moraes  
( ) Natalia Ribeiro Mergulhão  
( ) Andressa Regina Nunes de Moraes  
ESCREVENTES AUTORIZADAS

EMOLUMENTOS: R\$24,04  
ESTADO: R\$6,84  
IPESP: R\$5,06  
REG. CIVIL: R\$1,27  
TRIB. JUSTIÇA: R\$1,27  
TOTAL: R\$38,48  
PROTOCOLO N° 645.778



fls. 129  
Lucas M...

1º Oficial de Registro de Imóveis,  
Títulos e Documentos e  
Civil de Pessoa Jurídica de Jundiaí

LIVRO N.º 2 - REGISTRO GERAL



1º Oficial de Registro de Imóveis,  
Títulos e Documentos e  
Civil de Pessoa Jurídica de Jundiaí

matrícula  
**131.916**

folha  
**01**


Jundiaí, 18 de outubro de 2012

**IMÓVEL:- UM LOTE DE TERRENO** sob número cinco (05) da Quadra "E" da Regularização do Loteamento de Interesse Social denominado "Conjunto Habitacional Parque dos Ingás", situado nesta cidade e comarca, com a área de cento e vinte e seis metros quadrados (126,00m²), que assim se descreve: Inicia-se junto ao lote quatro (04); mede sete metros e vinte centímetros (7,20m) de frente para a Rua B (Benedito de Paula); mede dezessete metros e cinquenta centímetros (17,50m) do lado direito de quem da rua olha para o lote e confronta com o lote quatro (04); mede dezessete metros e cinquenta centímetros (17,50m) do lado esquerdo e confronta com o lote seis (06) e mede sete metros e vinte centímetros (7,20m) nos fundos e confronta com a Área Verde.

**CONTRIBUINTE:-** 65.031.0027 (em área maior).

**PROPRIETÁRIO:-** DAE S.A. ÁGUA E ESGOTO, com sede nesta cidade, na Rodovia Vereador Geraldo Dias nº 1.500, Vila Formosa, inscrito no CNPJ/MF. sob n.º 03.582.243/0001-73.

**REGISTROS ANTERIORES:-** R.2. feito em 18 de agosto de 2008 e R.4. feito aos 18 de outubro de 2012, todos na Matrícula n.º 92.003, desta Serventia.

A Substituta do Oficial 

**EM BRANCO**

1º Oficial de Registro de Imóveis e Anexos  
Comarca de Jundiaí - SP

11160-9-075001-105000-0314  
11160-9-AA-097201

LIVRO Nº 2 - REGISTRO GERAL

matrícula \_\_\_\_\_ ficha \_\_\_\_\_  
verso \_\_\_\_\_

CERTIFICO a pedido de pessoa interessada, que conforme buscas realizadas até 30/04/2014 (nos termos da autorização da MMª Juíza Corregedora Permanente através do processo 0028/05), a presente certidão é extraída nos termos do art. 19, parágrafo 1º da lei 6.015/73, do imóvel da matrícula n.º 131916, em relação ao qual, em havendo ALIENAÇÕES, ÔNUS REAIS E AÇÕES REAIS E PESSOAIS OU REIPERSECUTORIAS, estão os mesmos integralmente noticiados na presente cópia reprográfica. Dou fé,

Jundiaí, 05 de maio de 2014.

( ) Maria Augusta Galvão  
( ) Shirley Carolina Nascimento Souza  
( ) Ana Carolina Piovan Moraes  
( ) Natália Ribeiro Mergulhão  
( ) Andressa Regina Nunes de Moraes  
ESCREVENTES AUTORIZADAS

EMOLUMENTOS: R\$24,04  
ESTADO: R\$6,84  
IPESP: R\$5,06  
REG. CIVIL: R\$1,27  
TRIB. JUSTIÇA: R\$1,27  
TOTAL: R\$38,48  
PROTOCOLO Nº 645.778



fls. 130  
Lucas Reis

1º Oficial de Registro de Imóveis,  
Títulos e Documentos e  
Civil de Pessoa Jurídica de Jundiaí

LIVRO N.º 2 - REGISTRO GERAL



1º Oficial de Registro de Imóveis,  
Títulos e Documentos e  
Civil de Pessoa Jurídica de Jundiaí

matrícula  
131.917

folha  
01

Jundiaí, 18 de outubro de 2012

**IMÓVEL:- UM LOTE DE TERRENO** sob número seis (06) da Quadra "E" da Regularização do Loteamento de Interesse Social denominado "Conjunto Habitacional Parque dos Ingás", situado nesta cidade e comarca, com a área de cento e vinte e seis metros quadrados (126,00m²), que assim se descreve: Inicia-se junto ao lote cinco (05); mede sete metros e vinte centímetros (7,20m) de frente para a Rua B (Benedicto de Paula); mede dezessete metros e cinquenta centímetros (17,50m) do lado direito de quem da rua olha para o lote e confronta com o lote cinco (05); mede dezessete metros e cinquenta centímetros (17,50m) do lado esquerdo e confronta com o lote sete (07) e mede sete metros e vinte centímetros (7,20m) nos fundos e confronta com o lote dezenove (19).

**CONTRIBUINTE:-** 65.031.0027 (em área maior).

**PROPRIETÁRIO:-** DAE S.A. ÁGUA E ESGOTO, com sede nesta cidade, na Rodovia Vereador Geraldo Dias n.º 1.500, Vila Formosa, inscrito no CNPJ/MF, sob n.º 03.582.243/0001-73.

**REGISTROS ANTERIORES:-** R.2 feito em 18 de agosto de 2008 e R.4 feito aos 18 de outubro de 2012, todos na Matrícula n.º 92.003, desta Serventia.

A Substituta do Oficial,

EM BRANCO

1º Oficial de Registro de Imóveis e Anexos  
Comarca de Jundiaí - SP

11160-9-AA 097202

11160-9-075001-105000-0314



LIVRO N.º 2 - REGISTRO GERAL


matrícula \_\_\_\_\_ nota \_\_\_\_\_  
verso \_\_\_\_\_

CERTIFICO a pedido de pessoa interessada, que conforme buscas realizadas até 30/04/2014 (nos termos da autorização da MMª Juíza Corregedora Permanente através do processo 0028/05), a presente certidão é extraída nos termos do art. 19 parágrafo 1º da lei 6.015/73, do imóvel da matrícula n.º 131917, em relação ao qual, em havendo ALIENAÇÕES, ÔNUS REAIS E AÇÕES REAIS E PESSOAIS OU REIPERSECUTÓRIAS, estão os mesmos integralmente noticiados na presente cópia reprográfica. Dou fé.

Jundiaí, 05 de maio de 2014.

( ) Maria Augusta Galvão  
( ) Shirley Carolina Nascimento Souza  
(x) Ana Carolina Piovan Moraes  
( ) Natalia Ribeiro Mergulhão  
( ) Andressa Regina Nunes de Moraes  
ESCREVENTES AUTORIZADAS

EMOLUMENTOS: R\$24,041  
ESTADO: R\$6,84  
IPESP: R\$5,06  
REG. CIVIL: R\$1,27  
TRIB. JUSTIÇA: R\$1,27  
TOTAL: R\$38,48  
PROTOCOLO N° 645.778



fls. 131  
*Lucas Mili*

1º Oficial de Registro de Imóveis,  
Títulos e Documentos e  
Civil de Pessoa Jurídica de Jundiaí

LIVRO N.º 2 - REGISTRO GERAL



1º Oficial de Registro de Imóveis,  
Títulos e Documentos e  
Civil de Pessoa Jurídica de Jundiaí

matrícula: **131.918**      ficha: **01**

Jundiaí, 18 de outubro de 2012

**IMÓVEL:-** UM LOTE DE TERRENO sob número sete (07) da Quadra "E" da Regularização do Loteamento de Interesse Social denominado "Conjunto Habitacional Parque dos Ingás", situado nesta cidade e comarca, com a área de cento e vinte e seis metros quadrados (126,00m²), que assim se descreve: Inicia-se junto ao lote seis (06); mede sete metros e vinte centímetros (7,20m) de frente para a Rua B (Benedicto de Paula); mede dezessete metros e cinquenta centímetros (17,50m) do lado direito de quem da rua olha para o lote e confronta com o lote seis (06); mede dezessete metros e cinquenta centímetros (17,50m) do lado esquerdo e confronta com o lote oito (08) e mede sete metros e vinte centímetros (7,20m) nos fundos e confronta com o lote dezoito (18).

**CONTRIBUINTE:-** 65.031.0027 (em área maior).

**PROPRIETÁRIO:-** DAE S.A. ÁGUA E ESGOTO, com sede nesta cidade, na Rodovia Vereador Geraldo Dias n.º 1.500, Vila Formosa, inscrito no CNPJ/MF. sob n.º 03.582.243/0001-73.

**REGISTROS ANTERIORES:-** R.2 feito em 18 de agosto de 2008 e R.4 feito aos 18 de outubro de 2012, todos na Matrícula n.º 92.003, desta Serventia.

/A Substituta do Oficial, *[Assinatura]*

EM BRANCO

1º Oficial de Registro de Imóveis e Anexos  
Comarca de Jundiaí - SP

11160-9-AA 097203

11160-9-075001-105000-0314



LIVRO N.º 2 - REGISTRO GERAL

matrícula \_\_\_\_\_ data \_\_\_\_\_

CERTIFICO a pedido, de pessoa interessada, que conforme buscas realizadas até 30/04/2014 (nos termos da autorização da MMª Juíza Corregedora Permanente através do processo 0028/05), a presente certidão é extraída nos termos do art. 19 parágrafo 1º da lei 6.015/73, do imóvel da matrícula n.º 131918, em relação ao qual, em havendo ALIENAÇÕES, ÔNUS REAIS E AÇÕES REAIS E PESSOAIS OU REIPERSECUTORIAS, estão os mesmos integralmente noticiados na presente cópia reprográfica. Dou fé.

Jundiaí, 05 de maio de 2014.

( ) Maria Augusta Galvão  
( ) Shirley Carolina Nascimento Souza  
(x) Ana Carolina Piovan Moraes  
( ) Natalia Ribeiro Mergulhão  
( ) Andressa Regina Nunes de Moraes  
ESCREVENTES AUTORIZADAS

EMOLUMENTOS: R\$24,04  
ESTADO: R\$6,84  
IPESP: R\$5,06  
REG. CIVIL: R\$1,27  
TRIB. JUSTIÇA: R\$1,27  
TOTAL: R\$38,48  
PROTOCOLO Nº 645.778



fls. 132  
Luciano M. L.

1º Oficial de Registro de Imóveis,  
Títulos e Documentos e  
Civil de Pessoa Jurídica de Jundiaí

LIVRO N.º 2 - REGISTRO GERAL



1º Oficial de Registro de Imóveis,  
Títulos e Documentos e  
Civil de Pessoa Jurídica de Jundiaí

matrícula  
**131.919**

folha  
**01**


Jundiaí, 18 de outubro de 2012.

**IMÓVEL:** UM LOTE DE TERRENO sob número oito (08) da Quadra "E" da Regularização do Loteamento de Interesse Social denominado "Conjunto Habitacional Parque dos Ingás", situado nesta cidade e comarca, com a área de cento e vinte e seis metros quadrados (126,00m²), que assim se descreve: Inicia-se junto ao lote sete (07); mede sete metros e vinte centímetros (7,20m) de frente para a Rua B (Benedicto de Paula); mede dezessete metros e cinquenta centímetros (17,50m) do lado direito de quem da rua olha para o lote e confronta com o lote sete (07); mede dezessete metros e cinquenta centímetros (17,50m) do lado esquerdo e confronta com o lote nove (09) e mede sete metros e vinte centímetros (7,20m) nos fundos e confronta com o lote dezessete (17).

**CONTRIBUINTE:** 65.031.0027 (em área maior).

**PROPRIETÁRIO:** DAE S.A. ÁGUA E ESGOTO, com sede nesta cidade, na Rodovia Vereador Geraldo Dias n.º 1.500, Vila Formosa, inscrito no CNPJ/MF. sob n.º 03.582.243/0001-73.

**REGISTROS ANTERIORES:** R.2 feito em 18 de agosto de 2008 e R.4 feito aos 18 de outubro de 2012, todos na Matrícula n.º 92.003, desta Serventia.

A Substituta do Oficial, 

EM BRANCO

1º Oficial de Registro de Imóveis e Anexos  
Comarca de Jundiaí - SP

11160-9-075001-103000-0314  
11160-9-AA 097204



LIVRO N.º 2 - REGISTRO GERAL

matrícula \_\_\_\_\_  
folha \_\_\_\_\_  
verso \_\_\_\_\_

CERTIFICO a pedido de pessoa interessada, que conforme buscas realizadas até 30/04/2014, (nos termos da autorização da MMª Juíza Corregedora Permanente através do processo 0028/05), a presente certidão é extraída nos termos do art. 19 parágrafo 1º da lei 6.015/73, do imóvel da matrícula n.º 131919, em relação ao qual, em havendo ALIENAÇÕES, ÔNUS REAIS E AÇÕES REAIS E PESSOAIS OU REIPERSECUTÓRIAS, estão os mesmos integralmente noticiados na presente cópia reprográfica. Dou fé.

Jundiaí, 05 de maio de 2014.

- ( ) Maria Augusta Galvão  
( ) Shirley Carolina Nascimento Souza  
(x) Ana Carolina Piovan Moraes  
( ) Natalia Ribeiro Mergulhão  
( ) Andressa Regina Nunes de Moraes  
ESCREVENTES AUTORIZADAS

EMOLUMENTOS: R\$24,04  
ESTADO: R\$6,84  
IPESP: R\$5,06  
REG. CIVIL: R\$1,27  
TRIB. JUSTIÇA: R\$1,27  
TOTAL: R\$38,48  
PROTOCOLO N° 645.778



fls. 133  
*Luciano*

1º Oficial de Registro de Imóveis,  
Títulos e Documentos e  
Civil de Pessoa Jurídica de Jundiaí

LIVRO N.º 2 - REGISTRO GERAL



1º Oficial de Registro de Imóveis,  
Títulos e Documentos e  
Civil de Pessoa Jurídica de Jundiaí

matrícula  
131.920

ficha  
01

Jundiaí, 18 de outubro de 2012

**MÓVEL:- UM LOTE DE TERRENO** sob número nove (09) da Quadra "E" da Regularização do Loteamento de Interesse Social denominado "Conjunto Habitacional Parque dos Ingás", situado nesta cidade e comarca, com a área de cento e vinte e seis metros quadrados (126,00m²), que assim se descreve: Inicia-se junto ao lote oito (08); mede sete metros e vinte centímetros (7,20m) de frente para a Rua B (Benedito de Paula); mede dezessete metros e cinquenta centímetros (17,50m) do lado direito de quem da rua olha para o lote e confronta com o lote oito (08); mede dezessete metros e cinquenta centímetros (17,50m) do lado esquerdo e confronta com o lote dez (10) e mede sete metros e vinte centímetros (7,20m) nos fundos e confronta com o lote dezesseis (16).

**CONTRIBUINTE:-** 65.031.0027 (em área maior).

**PROPRIETÁRIO:-** DAE/S.A. ÁGUA E ESGOTO, com sede nesta cidade, na Rodovia Vereador Geraldo Dias n.º 1.500, Vila Formosa, inscrito no CNPJ/MF. sob n.º 03.582.243/0001-73.

**REGISTROS ANTERIORES:-** R.2 feito em 18 de agosto de 2008 e R.4 feito aos 18 de outubro de 2012, todos na Matrícula n.º 92.003, desta Serventia.

A Substituta do Oficial, *[Assinatura]*

EM BRANCO

1º Oficial de Registro de Imóveis e Anexos  
Comarca de Jundiaí - SP

11160-9-AA 097205

11160-9-075001-105000-0314



LIVRO N.º 2 - REGISTRO GERAL


matrícula \_\_\_\_\_ livro \_\_\_\_\_  
verso \_\_\_\_\_

CERTIFICO a pedido de pessoa interessada, que conforme buscas realizadas até 30/04/2014 (nos termos da autorização da MMª Juíza Corregedora Permanente através do processo 0028/05), a presente certidão é extraída nos termos do art. 19 parágrafo 1º da lei 6.015/73, do imóvel da matrícula n.º 131920, em relação ao qual, em havendo ALIENAÇÕES, ÔNUS REAIS E AÇÕES REAIS E PESSOAIS OU REIPERSECUTÓRIAS, estão os mesmos integralmente noticiados na presente cópia reprográfica. Dou fé.

Jundiaí, 05 de Maio de 2014.

( ) Maria Augusta Galvão  
( ) Shirley Carolina Nascimento Souza  
(x) Ana Carolina Plovan Moraes  
( ) Natalia Ribeiro Mergulhão  
( ) Andreza Regina Nunes de Moraes  
ESCREVENTES AUTORIZADAS

EMOLUMENTOS: R\$24,04  
ESTADO: R\$6,84  
IPESP: R\$5,06  
REG. CIVIL: R\$1,27  
TRIB. JUSTIÇA: R\$1,27  
TOTAL: R\$38,48  
PROTOCOLO Nº 645.778



fls. 134  
Luciano

1º Oficial de Registro de Imóveis,  
Títulos e Documentos e  
Civil de Pessoa Jurídica de Jundiaí

LIVRO N.º 2 - REGISTRO GERAL



1º Oficial de Registro de Imóveis,  
Títulos e Documentos e  
Civil de Pessoa Jurídica de Jundiaí

matrícula: **131.921**      ficha: **01**

Jundiaí, 18 de outubro de 2012

**IMÓVEL:** UM LOTE DE TERRENO sob número dez (10) da Quadra "E" da Regularização do Loteamento de Interesse Social denominado "Conjunto Habitacional Parque dos Ingás", situado nesta cidade e comarca, com a área de cento e vinte e seis metros quadrados (126,00m²), que assim se descreve: Inicia-se junto ao lote nove (09); mede sete metros e vinte centímetros (7,20m) de frente para a Rua B (Benedicto de Paula); mede dezessete metros e cinquenta centímetros (17,50m) do lado direito de quem da rua olha para o lote e confronta com o lote nove (09); mede dezessete metros e cinquenta centímetros (17,50m) do lado esquerdo e confronta com o lote onze (11) e mede sete metros e vinte centímetros (7,20m) nos fundos e confronta com o lote quinze (15).

**CONTRIBUINTE:** 65.031.0027 (em área maior).

**PROPRIETÁRIO:** DAE S.A. ÁGUA E ESGOTO, com sede nesta cidade, na Rodovia Vereador Geraldo Dias n.º 1.500, Vila Formosa, inscrito no CNPJ/MF. sob n.º 03.582.243/0001-73.

**REGISTROS ANTERIORES:** R.2 feito em 18 de agosto de 2008 e R.4 feito aos 18 de outubro de 2012, todos na Matrícula n.º 92.003, desta Serventia.

A Substituta do Oficial,

EM BRANCO

1º Oficial de Registro de Imóveis e Anexos  
Comarca de Jundiaí - SP

11160-9-AA 097206  
11160-9-075001-105000-0314

LIVRO N.º 2 - REGISTRO GERAL

matrícula \_\_\_\_\_ ficha \_\_\_\_\_  
volume \_\_\_\_\_

CERTIFICO a pedido de pessoa interessada, que conforme buscas realizadas até 30/04/2014 (nos termos da autorização da MMª Juíza Corregedora Permanente através do processo 0028/05), a presente certidão é extraída nos termos do art. 19 parágrafo 1º da lei 6.015/73, do imóvel da matrícula n.º 131921 em relação ao qual, em havendo ALIENAÇÕES, ÔNUS REAIS, E AÇÕES REAIS E PESSOAIS OU REIPERSECUTÓRIAS, estão os mesmos integralmente noticiados na presente cópia reprográfica. Dou fé.

Jundiaí, 05 de maio de 2014.

- ( ) Maria Augusta Galvão  
( ) Shirley Carolina Nascimento Souza  
(x) Ana Carolina Piovan Moraes  
( ) Natalia Ribeiro Mergulhão  
( ) Andressa Regina Nunes de Moraes  
ESCREVENTES AUTORIZADAS

EMOLUMENTOS: R\$24,04  
ESTADO: R\$6,84  
IPESP: R\$5,06  
REG. CIVIL: R\$1,27  
TRIB. JUSTIÇA: R\$1,27  
TOTAL: R\$38,48  
PROTOCOLO Nº 645.778



1.ª OFICINA DE REGISTRO DE IMÓVEIS, TÍTULOS E DOCUMENTOS E CIVIL DE PESSOA JURÍDICA DE JUNDIAÍ



1º Oficial de Registro de Imóveis,  
Títulos e Documentos e  
Civil de Pessoa Jurídica de Jundiaí

fls. 135  
*Lucas M...*

LIVRO N.º 2 - REGISTRO GERAL



1º Oficial de Registro de Imóveis,  
Títulos e Documentos e  
Civil de Pessoa Jurídica de Jundiaí

matrícula  
**131.922**

ficha  
**01**

Jundiaí, 18 de outubro de 2012

**IMÓVEL:-** UM LOTE DE TERRENO sob (número onze (11) da Quadra "E" da Regularização do Loteamento de Interesse Social denominado "Conjunto Habitacional Parque dos Ingás", situado nesta cidade e comarca, com a área de cento e vinte e seis metros quadrados (126,00m²), que assim se descreve: (inicia-se junto ao lote dez (10); mede sete metros e vinte centímetros (7,20m) de frente para a Rua B (Benedicto de Paula); mede dezessete metros e cinquenta centímetros (17,50m) do lado direito de quem da rua olha para o lote e confronta com o lote dez (10); mede dezessete metros e cinquenta centímetros (17,50m) do lado esquerdo e confronta com o lote doze (12) e mede sete metros e vinte centímetros (7,20m) nos fundos e confronta com o lote quatorze (14).

**CONTRIBUINTE:-** 65.031.0027 (em área maior).

**PROPRIETÁRIO:-** DAE S.A. ÁGUA E ESGOTO, com sede nesta cidade, na Rodovia Vereador Geraldo Dias n.º 1.500, Vila Formosa, inscrito no CNPJ/MF. sob n.º 03.582.243/0001-73.

**REGISTROS ANTERIORES:-** R.2 feito em 18 de agosto de 2008 e R.4 feito aos 18 de outubro de 2012, todos na Matrícula n.º 92.003, desta Serventia.

A Substituta do Oficial, *[Assinatura]*

EM BRANCO

1º Oficial de Registro de Imóveis e Anexos  
Comarca de Jundiaí - SP

11160-9-AA 097207



LIVRO N.º 2 - REGISTRO GERAL

matrícula \_\_\_\_\_ data \_\_\_\_\_

CERTIFICO a pedido de pessoa interessada, que conforme buscas realizadas até 30/04/2014 (nos termos da autorização da MMª Juíza Corregedora Permanente através do processo 0028/05), a presente certidão é extraída nos termos do art. 19 parágrafo 1º da lei 6.015/73, do imóvel da matrícula n.º 131922, em relação ao qual, em havendo ALIENAÇÕES, ÔNUS REAIS E AÇÕES REAIS E PESSOAIS OU REIPERSECUTÓRIAS, estão os mesmos integralmente noticiados na presente cópia reprográfica. . Dou fé.

Jundiaí, 05 de Maio de 2014.

( ) Maria Augusta Galyão  
( ) Shirley Carolina Nascimento Souza  
( ) Ana Carolina Piovan Moraes  
( ) Natalia Ribeiro Mergulhão  
( ) Andressa Regina Nunes de Moraes  
ESCREVENTES AUTORIZADAS

EMOLUMENTOS: R\$24,04  
ESTADO: R\$6,84  
IPESP: R\$5,06  
REG. CIVIL: R\$1,27  
TRIB. JUSTIÇA: R\$1,27  
TOTAL: R\$38,48  
PROTOCOLO N° 645.778



fls. 136  
*Luciano*

1º Oficial de Registro de Imóveis,  
Títulos e Documentos e  
Civil de Pessoa Jurídica de Jundiaí

LIVRO N.º 2 - REGISTRO GERAL



1º Oficial de Registro de Imóveis,  
Títulos e Documentos e  
Civil de Pessoa Jurídica de Jundiaí

matrícula  
**131.923**

folha  
**01**

Jundiaí, 18 de outubro de 2012

**IMÓVEL:** UM LOTE DE TERRENO sob número doze (12) da Quadra "E" da Regularização do Loteamento de Interesse Social denominado "Conjunto Habitacional Parque dos Ingás", situado nesta cidade e comarca, com a área de 118,27 metros quadrados, que assim se descreve: Inicia-se junto ao lote onze (11); mede um metro e vinte centímetros (1,20m) em reta de frente para a Rua B (Benedicto de Paula); mede nove metros e quarenta e três centímetros (9,43m) em curva de raio seis metros (6,00m) à direita com a mesma confrontação; do lado direito de quem da rua olha para o lote mede dezessete metros e cinquenta centímetros (17,50m) e confronta com o lote onze (11), do lado esquerdo mede onze metros e cinquenta centímetros (11,50m) e confronta com a Rua D (Nelson dos Santos), nos fundos mede sete metros e vinte centímetros (7,20m) e confronta com o lote treze (13).

**CONTRIBUINTE:** - 65.031.0027 (em área maior).

**PROPRIETÁRIO:** - DAE S.A. ÁGUA E ESGOTO, com sede nesta cidade, na Rodovia Vereador Geraldo Dias n.º 1.500, Vila Formosa, inscrito no CNPJ/MF. sob n.º 03.582.243/0001-73.

**REGISTROS ANTERIORES:** - R.2 feito em 18 de agosto de 2008 e R.4 feito aos 18 de outubro de 2012, todos na Matrícula n.º 92.003, desta Serventia.

.A Substituta do Oficial, *[Assinatura]*

EM BRANCO

1º Oficial de Registro de Imóveis e Anexos  
Comarca de Jundiaí - SP

11160-9-AA 097208  
11160-9-075001-105000-0314



LIVRO N.º 2 - REGISTRO GERAL

matrícula \_\_\_\_\_ ficha \_\_\_\_\_  
verso \_\_\_\_\_

CERTIFICO a pedido de pessoa interessada, que conforme buscas realizadas até 30/04/2014 (nos termos da autorização da MMª Juíza Corregedora Permanente através do processo 0028/05), a presente certidão é extraída nos termos do art. 19 parágrafo 1º da lei 6.015/73, do imóvel da matrícula n.º 131923, em relação ao qual, em havendo ALIENAÇÕES, ÔNUS REAIS E AÇÕES REAIS E PESSOAIS OU REIPERSECUTÓRIAS, estão os mesmos integralmente noticiados na presente cópia reprográfica. Dou fé.

Jundiaí, 05 de maio de 2014.

( ) Maria Augusta Galvão  
( ) Shirley Carolina Nascimento Souza  
( ) Ana Carolina Pivvan Moraes  
( ) Natália Ribeiro Mergulhão  
( ) Andressa Regina Nunes de Moraes  
ESCREVENTES AUTORIZADAS

EMOLUMENTOS: R\$24,04  
ESTADO: R\$6,84  
IPESP: R\$5,06  
REG. CIVIL: R\$1,27  
TRIB. JUSTIÇA: R\$1,27  
TOTAL: R\$38,48  
PROTOCOLO Nº 645.778



fls. 137  
Lucas M. S.

1º Oficial de Registro de Imóveis,  
Títulos e Documentos e  
Civil de Pessoa Jurídica de Jundiaí

LIVRO N.º 2 - REGISTRO GERAL



1º Oficial de Registro de Imóveis,  
Títulos e Documentos e  
Civil de Pessoa Jurídica de Jundiaí

matrícula  
131.924

lota  
01

Jundiaí, 18 de outubro de 2012

**IMÓVEL:-** UM LOTE DE TERRENO sob número treze (13) da Quadra "E" da Regularização do Loteamento de Interesse Social denominado "Conjunto Habitacional Parque dos Ingás", situado nesta cidade e comarca, com a área de 118,27 metros quadrados, que assim se descreve: Inicia-se junto ao lote quatorze (14); mede um metro e vinte centímetros (1,20m) em reta de frente para a Rua E; mede nove metros e quarenta e três centímetros (9,43m) em curva de raio seis metros (6,00m) à esquerda confrontando com a Rua D (Nelson dos Santos); do lado direito de quem da rua olha para o lote mede onze metros e cinquenta centímetros (11,50m) e confronta com a Rua D (Nelson dos Santos), do lado esquerdo mede dezessete metros e cinquenta centímetros (17,50m) e confronta com o lote quatorze (14), nos fundos mede sete metros e vinte centímetros (7,20m) e confronta com o lote doze (12).

**CONTRIBUINTE:-** 65.031.0027 (em área maior).

**PROPRIETÁRIO:-** DAE S.A. ÁGUA E ESGOTO, com sede nesta cidade, na Rodovia Vereador Geraldo Dias - n.º 1.500, Vila Formosa, inscrito no CNPJ/MF sob n.º 03.582.243/0001-73.

**REGISTROS ANTERIORES:-** R.2 feito em 18 de agosto de 2008 e R.4 feito aos 18 de outubro de 2012, todos na Matrícula n.º 92.003, desta Serventia.

A Substituta do Oficial, 

EM BRANCO

1º Oficial de Registro de Imóveis e Anexos  
Comarca de Jundiaí - SP

11160-9 - AA 097209

11160-9-075001-105000-0314



LIVRO Nº 2 - REGISTRO GERAL

matrícula \_\_\_\_\_ data \_\_\_\_\_

CERTIFICO a pedido de pessoa interessada, que conforme buscas realizadas até 30/04/2014 (nos termos da autorização da MMª Juíza Corregedora Permanente através do processo 0028/05), a presente certidão é extraída nos termos do art. 19, parágrafo 1º da lei 6.015/73, do imóvel da matrícula n.º 131924, em relação ao qual, em havendo ALIENAÇÕES, ÔNUS REAIS E AÇÕES REAIS E PESSOAIS OU REIPERSECUTÓRIAS, estão os mesmos integralmente noticiados na presente cópia reprodutiva. Dou fé.

Jundiaí, 05 de maio de 2014.

- ( ) Maria Augusta Galvão  
( ) Shirley Carolina Nascimento Souza  
( ) Ana Carolina Piovan Moraes  
( ) Natalia Ribeiro Mergulhão  
( ) Andressa Regina Nunes de Moraes  
ESCRIVENTES AUTORIZADAS

EMOLUMENTOS: R\$24,04  
ESTADO: R\$6,84  
IPESP: R\$5,06  
REG. CIVIL: R\$1,27  
TRIB. JUSTIÇA: R\$1,27  
TOTAL: R\$38,48  
PROTOCOLO Nº 645.778



MUNICÍPIO DE JUNDIAÍ  
SANTA CATARINA



1º Oficial de Registro de Imóveis,  
Títulos e Documentos e  
Civil de Pessoa Jurídica de Jundiaí

fls. 138  
Lucas N. S.

LIVRO N.º 2 - REGISTRO GERAL



1º Oficial de Registro de Imóveis,  
Títulos e Documentos e  
Civil de Pessoa Jurídica de Jundiaí

matrícula  
131.925

folha  
01

Jundiaí, 18 / de / outubro de 2012

**IMÓVEL:-** UM LOTE DE TERRENO sob número quatorze (14) da Quadra "E" da Regularização do Loteamento de Interesse Social denominado "Conjunto Habitacional Parque dos Ingás", situado nesta cidade e comarca, com a área de cento e vinte e seis metros quadrados (126,00m²), que assim se descreve: inicia-se junto ao lote treze (13); mede sete metros e vinte centímetros (7,20m) de frente para a Rua E; mede dezessete metros e cinquenta centímetros (17,50m) do lado direito da quem da rua olha para o lote e confronta com o lote treze (13); mede dezessete metros e cinquenta centímetros (17,50m) do lado esquerdo e confronta com o lote quinze (15) e mede sete metros e vinte centímetros (7,20m) nos fundos e confronta com o lote onze (11).

**CONTRIBUINTE:-** 65.031.0027 (em área maior).

**PROPRIETÁRIO:-** DAE S.A. ÁGUA E ESGOTO, com sede nesta cidade, na Rodovia Vereador Geraldo Dias n.º 1.500, Vila Formosa, inscrito no CNPJ/MF. sob n.º 03.582.243/0001-73.

**REGISTROS ANTERIORES:-** R.2 feito em 18 de agosto de 2008 e R.4 feito aos 18 de outubro de 2012, todos na Matrícula n.º 92.003, desta Serventia.

A Substituta do Oficial, 

EM BRANCO

1º Oficial de Registro de Imóveis e Anexos  
Comarca de Jundiaí - SP

11160-9 - AA 097210

11160-9-075001-105000-0314

LIVRO N.º 2 - REGISTRO GERAL

matricula \_\_\_\_\_ fôlha \_\_\_\_\_  
verso \_\_\_\_\_

CERTIFICO a pedido de pessoa interessada, que conforme buscas realizadas até 30/04/2014 (nos termos da autorização da MM<sup>a</sup> Juíza Corregedora Permanente através do processo 0028/05), a presente certidão é extraída nos termos do art. 19 parágrafo 1º da lei 6.015/73, do imóvel da matrícula n.º 131925", em relação ao qual, em havendo ALIENAÇÕES, ÔNUS REAIS E AÇÕES REAIS E PESSOAIS OU REIPERSECUTÓRIAS, estão os mesmos integralmente noticiados na presente cópia reprográfica. Dou fé.

Jundiá, 05 de maio de 2014.

- ( ) Maria Augusta Galvão  
( ) Shirley Carolina Nascimento Souza  
(x) Ana Carolina Piovan Moraes  
( ) Natalia Ribeiro Mergulhão  
( ) Andressa Regina Nunes de Moraes

ESCREVENTES AUTORIZADAS

EMOLUMENTOS: R\$24,04  
ESTADO: R\$6,84  
IPESP: R\$5,06  
REG. CIVIL: R\$1,27  
TRIB. JUSTIÇA: R\$1,27  
TOTAL: R\$38,48  
PROTOCOLO N° 645.778



fls. 139  
*Luciano*

1º Oficial de Registro de Imóveis,  
Títulos e Documentos e  
Civil de Pessoa Jurídica de Jundiaí

LIVRO N.º 2 - REGISTRO GERAL



1º Oficial de Registro de Imóveis,  
Títulos e Documentos e  
Civil de Pessoa Jurídica de Jundiaí

matrícula  
**131.926**

folha  
**01**

Jundiaí, 18 de outubro de 2012

**IMÓVEL:- UM LOTE DE TERRENO** sob número quinze (15) da Quadra "E" da Regularização do Loteamento de Interesse Social denominado "Conjunto Habitacional Parque dos Ingás", situado nesta cidade e comarca, com a área de cento e vinte e seis metros quadrados (126,00m²), que assim se descreve: Inicia-se junto ao lote quatorze (14); mede sete metros e vinte centímetros (7,20m) de frente para a Rua E; mede dezessete metros e cinquenta centímetros (17,50m) do lado direito de quem da rua olha para o lote e confronta com o lote quatorze (14); mede dezessete metros e cinquenta centímetros (17,50m) do lado esquerdo e confronta com o lote dezesseis (16) e mede sete metros e vinte centímetros (7,20m) nos fundos e confronta com o lote dez (10).

**CONTRIBUINTE:-** 65.031.0027 (em área maior).

**PROPRIETÁRIO:-** DAE S.A. ÁGUA E ESGOTO, com sede nesta cidade, na Rodovia Vereador Geraldo Dias n.º 1.500, Vila Formosa, inscrito no CNPJ/MF. sob n.º 03.582.243/0001-73.

**REGISTROS ANTERIORES:-** R.2 feito em 18 de agosto de 2008 e R.4 feito aos 18 de outubro de 2012, todos na Matrícula n.º 92.003, desta Serventia.

A Substituta do Oficial, *[Assinatura]*

EM BRANCO

1º Oficial de Registro de Imóveis e Anexos  
Comarca de Jundiaí - SP

11160-9-AA 097211

11160-9-075001-105000-0314



LIVRO Nº 2 - REGISTRO GERAL

matrícula \_\_\_\_\_ data \_\_\_\_\_

CERTIFICO a pedido de pessoa interessada, que conforme buscas realizadas até 30/04/2014 (nos termos da autorização da MMª Juíza Corregedora Permanente através do processo 0028/05), a presente certidão é extraída nos termos do art. 19 parágrafo 1º da lei 6.015/73, do imóvel da matrícula n.º 131926, em relação ao qual, em havendo ALIENAÇÕES, ÔNUS REAIS E AÇÕES REAIS E PESSOAIS OU REIPERSECUTÓRIAS, estão os mesmos integralmente noticiados na presente cópia reprografiada. Dou fé.

Jundiá, 05 de maio de 2014.

- ( ) Maria Augusta Galvão  
( ) Shirley Carolina Nascimento Souza  
(x) Ana Carolina Piovan Moraes  
( ) Natalia Ribeiro Mergulhão  
( ) Andressa Regina Nunes de Moraes  
ESCREVENTES AUTORIZADAS

EMOLUMENTOS: R\$24,04  
ESTADO: R\$6,84  
IPESP: R\$5,06  
REG. CIVIL: R\$1,27  
TRIB. JUSTIÇA: R\$1,27  
TOTAL: R\$38,48  
PROTOCOLO Nº 645.778



fls. 140  
*A. M. N. L.*

1º Oficial de Registro de Imóveis,  
 Títulos e Documentos e  
 Civil de Pessoa Jurídica de Jundiá

LIVRO Nº 2 - REGISTRO GERAL



1º Oficial de Registro de Imóveis,  
 Títulos e Documentos e  
 Civil de Pessoa Jurídica de Jundiá

matrícula **131.927**      folha **01**

Jundiá, 18 de outubro de 2012

**IMÓVEL:-** UM LOTE DE TERRENO sob número dezessês (16) da Quadra "E" da Regularização do Loteamento de Interesse Social denominado "Conjunto Habitacional Parque dos Ingás", situado nesta cidade e comarca, com a área de cento e vinte e seis metros quadrados (126,00m²), que assim se descreve: Inicia-se junto ao lote quinze (15); mede sete metros e vinte centímetros (7,20m) de frente para a Rua E; mede dezessete metros e cinquenta centímetros (17,50m) do lado direito de quem da rua olha para o lote e confronta com o lote quinze (15); mede dezessete metros e cinquenta centímetros (17,50m) do lado esquerdo e confronta com o lote dezessês (17) e mede sete metros e vinte centímetros (7,20m) nos fundos e confronta com o lote nove (09).

**CONTRIBUINTE:-** 65.031.0027 (em área maior).

**PROPRIETÁRIO:-** DAE S.A. ÁGUA E ESGOTO, com sede nesta cidade, na Rodovia Vereador Geraldo Dias, n.º 1.500, Vila Formosa, inscrito no CNPJ/ME, sob n.º 03.582.243/0001-73.

**REGISTROS ANTERIORES:-** R.2 feito em 18 de agosto de 2008 e R.4 feito aos 18 de outubro de 2012, todos na Matrícula n.º 92.003, desta Serventia.

A Substituta do Oficial: *[Signature]*

**EM BRANCO**

1º Oficial de Registro de Imóveis e Anexos  
 Comarca de Jundiá - SP

11160-9-AA 097212



LIVRO N.º 2 - REGISTRO GERAL

matrícula \_\_\_\_\_  
folha \_\_\_\_\_

CERTIFICO a pedido de pessoa interessada, que conforme buscas realizadas até 30/04/2014 (nos termos da autorização da MMª Juíza Corregedora Permanente através do processo 0028/05), a presente certidão é extraída nos termos do art. 19 parágrafo 1º da lei 6.015/73, do imóvel da matrícula n.º 131927, em relação ao qual, em havendo ALIENAÇÕES, ÔNUS REAIS E AÇÕES REAIS E PESSOAIS OU REIPERSECUTORIAS, estão os mesmos integralmente noticiados na presente cópia reprográfica. Dou fé.

Jundiaí, 05 de maio de 2014.

( ) Maria Augusta Galvão  
( ) Shirley Carolina Nascimento Souza  
(x) Ana Carolina Piovan Moraes  
( ) Natalia Ribeiro Mergulhão  
( ) Andressa Regina Nunes de Moraes  
ESCREVENTES AUTORIZADAS

EMOLUMENTOS: R\$24,04  
ESTADO: R\$6,84  
IPESP: R\$5,06  
REG. CIVIL: R\$1,27  
TRIB. JUSTIÇA: R\$1,27  
TOTAL: R\$38,48  
PROTOCOLO N° 645.778



fls. 141  
Lucaroli

1º Oficial de Registro de Imóveis,  
Títulos e Documentos e  
Civil de Pessoa Jurídica de Jundiaí

LIVRO N.º 2 - REGISTRO GERAL



1º Oficial de Registro de Imóveis,  
Títulos e Documentos e  
Civil de Pessoa Jurídica de Jundiaí

matrícula: 131.928  
folha: 01

Jundiaí, 18 de outubro de 2012

**IMÓVEL:- UM LOTE DE TERRENO** sob número dezessete (17) da Quadra "E" da Regularização do Loteamento de Interesse Social denominado "Conjunto Habitacional Parque dos Ingás", situado nesta cidade e comarca, com a área de cento e vinte e seis metros quadrados (126,00m²), que assim se descreve: Inicia-se junto ao lote dezesseis (16); mede sete metros e vinte centímetros (7,20m) de frente para a Rua E; mede dezessete metros e cinquenta centímetros (17,50m) do lado direito de quem da rua olha para o lote e confronta com o lote dezesseis (16); mede dezessete metros e cinquenta centímetros (17,50m) do lado esquerdo e confronta com o lote dezoito (18) e mede sete metros e vinte centímetros (7,20m) nos fundos e confronta com o lote oito (08).

**CONTRIBUINTE:-** 65.031.0027 (em área maior).

**PROPRIETÁRIO:-** DAE S.A. ÁGUA E ESGOTO, com sede nesta cidade, na Rodovia Vereador Geraldo Dias n.º 1.500, Vila Formosa, inscrito no CNPJ/MF. sob n.º 03.582.243/0001-73.

**REGISTROS ANTERIORES:-** R.2 feito em 18 de agosto de 2008 e R.4 feito aos 18 de outubro de 2012, todos na Matrícula n.º 92.003, desta Serventia.

A Substituta do Oficial:

EM BRANCO

1º Oficial de Registro de Imóveis e Anexos  
Comarca de Jundiaí - SP

11160-9-AA 097213

11160-9-075001-105000-0314

LIVRO N.º 2 - REGISTRO GERAL

matrícula \_\_\_\_\_ ficha \_\_\_\_\_  
verso \_\_\_\_\_

CERTIFICO a pedido de pessoa interessada, que conforme buscas realizadas até 30/04/2014 (nos termos da autorização da MMª Juíza Corregedora Permanente através do processo 0028/05), a presente certidão é extraída nos termos do art. 19 parágrafo 1º da lei 6.015/73, do imóvel da matrícula n.º 131928, em relação ao qual, em havendo ALIENAÇÕES, ÔNUS REAIS E AÇÕES REAIS E PESSOAIS OU REIPERSECUTÓRIAS, estão os mesmos integralmente noticiados na presente cópia reprográfica. Dou fé.

Jundiaí, 05 de maio de 2014.

( ) Maria Augusta Galvão  
( ) Shirley Carolina Nascimento Souza  
(X) Ana Carolina Piován Moraes  
( ) Natalia Ribeiro Mergulhão  
( ) Andressa Regina Nunes de Moraes  
ESCREVENTES/AUTORIZADAS

EMOLUMENTOS: R\$24,04  
ESTADO: R\$6,84  
IPESP: R\$5,06  
REG. CIVIL: R\$1,27  
TRIB. JUSTIÇA: R\$1,27  
TOTAL: R\$38,48  
PROTOCOLO N.º 645.778



fls. 142  
Luciano

1º Oficial de Registro de Imóveis,  
Títulos e Documentos e  
Civil de Pessoa Jurídica de Jundiaí

LIVRO N.º 2 - REGISTRO GERAL



1º Oficial de Registro de Imóveis,  
Títulos e Documentos e  
Civil de Pessoa Jurídica de Jundiaí

matrícula  
131.929

ficha  
01

Jundiaí, 18 de outubro de 2012

**IMÓVEL:** - UM LOTE DE TERRENO sob número dezoito (18) da Quadra "E" da Regularização do Loteamento de Interesse Social denominado "Conjunto Habitacional Parque dos Ingás", situado nesta cidade e comarca, com a área de cento e vinte e seis metros quadrados (126,00m²), que assim se descreve: Inicia-se junto ao lote dezessete (17); mede sete metros e vinte centímetros (7,20m) de frente para a Rua E; mede dezessete metros e cinquenta centímetros (17,50m) do lado direito de quem da rua olha para o lote e confronta com o lote dezessete (17); mede dezessete metros e cinquenta centímetros (17,50m) do lado esquerdo e confronta com o lote dezanove (19) e mede sete metros e vinte centímetros (7,20m) nos fundos e confronta com o lote sete (07).

**CONTRIBUINTE:** - 65.031.0027 (em área maior).


**PROPRIETÁRIO:** - DAE S.A. ÁGUA E ESGOTO, (com sede nesta cidade, na Rodovia Vereador Geraldo Dias n.º 1.500, Vila Formosa, inscrito no CNPJ/MF. sob n.º 03.582.243/0001-73.

**REGISTROS ANTERIORES:** - R.2 feito em 18 de agosto de 2008 e R.4 feito aos 18 de outubro de 2012, todos na Matrícula n.º 92.003, desta Serventia.

A Substituta do Oficial, 

EM BRANCO

1º Oficial de Registro de Imóveis e Anexos  
Comarca de Jundiaí - SP

11160-9-AA 097214  


LIVRO N.º 2 - REGISTRO GERAL

matrícula \_\_\_\_\_ data \_\_\_\_\_

CERTIFICO—à pedido de pessoa interessada, que conforme buscas realizadas até 30/04/2014 (nos termos da autorização da MMª Juíza Corregedora Permanente através do processo 0028/05), a presente certidão é extraída nos termos do art. 19 parágrafo 1º da lei 6.015/73, do imóvel da matrícula n.º 131929, em relação ao qual, em havendo ALIENAÇÕES, ÔNUS REAIS E AÇÕES REAIS E PESSOAIS OU REIPERSECUTÓRIAS, estão os mesmos integralmente noticiados na presente cópia retrográfica. Dou fé.

Jundiá, 05 de Maio de 2014.

( ) Maria Augusta Galvão  
( ) Shirley Carolina Nascimento Souza  
(x) Ana Carolina Piovan Moraes  
( ) Natalia Ribeiro Mergulhão  
( ) Andressa Regina Nunes de Moraes  
ESCREVENTES AUTORIZADAS

EMOLUMENTOS: R\$24,04  
ESTADO: R\$6,84  
IPESP: R\$5,06  
REG. CIVIL: R\$1,27  
TRIB. JUSTIÇA: R\$1,27  
TOTAL: R\$38,48  
PROTOCOLO Nº 645.778



fls. 143  
Lucas M. L.

1º Oficial de Registro de Imóveis,  
Títulos e Documentos e  
Civil de Pessoa Jurídica de Jundiaí

LIVRO N.º 2 - REGISTRO GERAL

matrícula  
**131.930**

folha  
**01**



1º Oficial de Registro de Imóveis,  
Títulos e Documentos e  
Civil de Pessoa Jurídica de Jundiaí

Jundiaí, 18 de outubro de 2012

**IMÓVEL:** - UM LOTE DE TERRENO sob número dezanove (19) da Quadra "E" da Regularização do Loteamento de Interesse Social denominado "Conjunto Habitacional Parque dos Ingás", situado nesta cidade e comarca, com a área de cento e vinte e seis metros quadrados (126,00m²), que assim se descreve: Inicia-se junto ao lote dezoito (18); mede de frente cinco metros e quatro centímetros (5,04m) para a Rua E, e dois metros e dezesseis centímetros (2,16m) para a Área Verde; mede dezessete metros e cinquenta centímetros (17,50m) do lado direito de quem da rua olha para o lote e confronta com o lote dezoito (18); mede dezessete metros e cinquenta centímetros (17,50m) do lado esquerdo e confronta com a Área Verde e mede sete metros e vinte centímetros (7,20m) nos fundos e confronta com o lote seis (06).-

**CONTRIBUINTE:** - 65.031.0027 (em área maior).

**PROPRIETÁRIO:** - DAE S.A. ÁGUA E ESGOTO, com sede nesta cidade, na Rodovia Vereador Geraldo Dias n.º 1.500, Vila Formosa, inscrito no CNPJ/MF, sob n.º 03.582.243/0001-73.

**REGISTROS ANTERIORES:** - R.2 feito em 18 de agosto de 2008 e R.4 feito aos 18 de outubro de 2012, todos na Matrícula n.º 92.003, desta Serventia.

A Substituta do Oficial,

EM BRANCO

1º Oficial de Registro de Imóveis e Anexos  
Comarca de Jundiaí - SP

11160-9-AA 097215



LIVRO N.º 2 - REGISTRO GERAL

matrícula \_\_\_\_\_ data \_\_\_\_\_  
volume \_\_\_\_\_

CERTIFICO a pedido de pessoa interessada, que conforme buscas realizadas até 30/04/2014 (nos termos da autorização da MM<sup>ª</sup> Juíza Corregedora Permanente através do processo 0028/05), a presente certidão é extraída nos termos do art. 19 parágrafo 1º da lei 6.015/73, do imóvel da matrícula n.º 131930, em relação ao qual, em havendo ALIENAÇÕES, ÔNUS REAIS E AÇÕES REAIS E PESSOAIS OU REIPERSECUTORIAS, estão os mesmos integralmente noticiados na presente cópia reprográfica. Dou fé.

Jundiaí, 05 de maio de 2014.

( ) Maria Angélica Galvão  
( ) Shirley Carolina Nascimento Souza  
(x) Ana Carolina Piovan Moraes  
( ) Natalia Ribeiro Mergulhão  
( ) Andressa Regina Nunes de Moraes  
ESCREVENTES AUTORIZADAS

EMOLUMENTOS: R\$24,04  
ESTADO: R\$6,84  
IPESP: R\$5,06  
REG. CIVIL: R\$1,27  
TRIB. JUSTIÇA: R\$1,27  
TOTAL: R\$38,48  
PROTOCOLO N° 645.778



fls. 144  
Lucas R. B.

1º Oficial de Registro de Imóveis,  
Títulos e Documentos e  
Civil de Pessoa Jurídica de Jundiaí

LIVRO N.º 2 - REGISTRO GERAL



1º Oficial de Registro de Imóveis,  
Títulos e Documentos e  
Civil de Pessoa Jurídica de Jundiaí

matrícula  
**131.931**

folha  
**01**

Jundiaí, 18 de outubro de 2012

**IMÓVEL:** UM LOTE DE TERRENO sob número um (01) da Quadra "F" da Regularização do Loteamento de Interesse Social denominado "Conjunto Habitacional Parque dos Ingás", situado nesta cidade e comarca, com a área de cento e vinte e seis metros quadrados (126,00m²), que assim se descreve: Inicia-se junto à Área Verde; mede de frente setenta e três centímetros (0,73m) para a Área Verde; e seis metros e quarenta e sete centímetros (6,47m) para a Rua E; mede dezessete metros e cinquenta centímetros (17,50m) do lado direito de quem da rua olha para o lote e confronta com o lote dois (02); mede dezessete metros e cinquenta centímetros (17,50m) do lado esquerdo e confronta com a Área Verde e mede sete metros e vinte centímetros (7,20m) nos fundos e confronta com a Área Verde.

**CONTRIBUINTE:** 65.031.0027 (em área maior).

**PROPRIETÁRIO:** DAE S.A. ÁGUA E ESGOTO, com sede nesta cidade, na Rodovia Vereador Geraldo Dias n.º 1.500, Vila Formosa, inscrito no CNPJ/MF, sob n.º 03.582.243/0001-73.

**REGISTROS ANTERIORES:** R12 feito em 18 de agosto de 2008 e R.4 feito aos 18 de outubro de 2012, todos na Matrícula n.º 92.003, desta Serventia.

A Substituta do Oficial, 

EM BRANCO

1º Oficial de Registro de Imóveis e Anexos  
Comarca de Jundiaí - SP

11160-9 - AA 097216

11160-9-075001-105000-0314



LIVRO N.º 2 - REGISTRO GERAL

matrícula \_\_\_\_\_  
folha \_\_\_\_\_  
volume \_\_\_\_\_

CERTIFICO a pedido de pessoa interessada, que conforme buscas realizadas, até 30/04/2014, (nos termos da autorização da MMª Juíza Corregedora Permanente através do processo 0028/05), a presente certidão é extraída nos termos do art. 19 parágrafo 1º da lei 6.015/73, do imóvel da matrícula n.º 131931, em relação ao qual, em havendo ALIENAÇÕES, ÔNUS REAIS E AÇÕES REAIS E PESSOAIS OU REIPERSECUTÓRIAS, estão os mesmos integralmente noticiados na presente cópia reprográfica. Dou fé.

Jundiaí, 05 de maio de 2014.

- ( ) Maria Augusta Galvão  
( ) Shirley Carolina Nascimento Souza  
(x) Ana Carolina Piovan Moraes  
( ) Natália Ribeiro Mergulhão  
( ) Andreza Regina Nunes de Moraes  
ESCREVENTES AUTORIZADAS

EMOLUMENTOS: R\$24,04  
ESTADO: R\$6,84  
IPESP: R\$5,06  
REG. CIVIL: R\$1,27  
TRIB. JUSTIÇA: R\$1,27  
TOTAL: R\$38,48  
PROTOCOLO Nº 645.778



fls. 145  
Lucas N. Li

1º Oficial de Registro de Imóveis,  
Títulos e Documentos e  
Civil de Pessoa Jurídica de Jundiaí

LIVRO N.º 2 - REGISTRO GERAL



1º Oficial de Registro de Imóveis,  
Títulos e Documentos e  
Civil de Pessoa Jurídica de Jundiaí

matrícula  
**131.932**

lote  
**01**

Jundiaí, 18 de outubro de 2012 -

**IMÓVEL:- UM LOTE DE TERRENO** sob número dois (02) da Quadra "F" da Regularização do Loteamento de Interesse Social denominado "Conjunto Habitacional Parque dos Ingás", situado nesta cidade e comarca, com a área de cento e vinte e seis metros quadrados (126,00m²), que assim se descreve: Inicia-se junto ao lote um (01); mede sete metros e vinte centímetros (7,20m) de frente para a Rua E; mede dezessete metros e cinquenta centímetros (17,50m) do lado direito de quem da rua olha para o lote e confronta com o lote três (03); mede dezessete metros e cinquenta centímetros (17,50m) do lado esquerdo e confronta com o lote um (01) e mede sete metros e vinte centímetros (7,20m) nos fundos e confronta com a Área Verde.

**CONTRIBUINTE:-** 65.031.0027 (em área maior).

**PROPRIETÁRIO:-** DAE, S.A. ÁGUA E ESGOTO, com sede nesta cidade, na Rodovia Vereador Geraldo Dias n.º 1.500, Vila Formosa, inscrito no CNPJ/MF. sob n.º 03.582.243/0001-73.

**REGISTROS ANTERIORES:-** R.2 feito em 18 de agosto de 2008 e R.4 feito aos 18 de outubro de 2012, todos na Matrícula n.º 92.003, desta Serventia.

A Substituta do Oficial, 

EM BRANCO

1º Oficial de Registro de Imóveis e Anexos  
Comarca de Jundiaí - SP

11160-9-AA 097217



LIVRO N.º 2 - REGISTRO GERAL

matrícula \_\_\_\_\_ data \_\_\_\_\_

CERTIFICO a pedido de pessoa interessada, que conforme buscas realizadas até 30/04/2014 (nos termos da autorização da MMª Juíza Corregedora Permanente através do processo 0028/05), a presente certidão é extraída nos termos do art. 19 parágrafo 1º da lei 6.015/73, do imóvel da matrícula n.º 131932, em relação ao qual, em havendo ALIENAÇÕES, ÔNUS REAIS E AÇÕES REAIS E PESSOAIS OU REIPERSECUTORIAS, estão os mesmos integralmente noticiados na presente cópia reprográfica. Dou fé.

Júndiai, 05 de maio de 2014.

- ( ) Maria Augusta Galvão  
( ) Shirley Carolina Nascimento Souza  
(x) Ana Carolina Piovan Moraes  
( ) Natalia Ribeiro Mergulhão  
( ) Andressa Régina Nunes de Moraes  
ESCREVENTES AUTORIZADAS

EMOLUMENTOS: R\$24,04  
ESTADO: R\$6,84  
IPESP: R\$5,06  
REG. CIVIL: R\$1,27  
TRIB. JUSTIÇA: R\$1,27  
TOTAL: R\$38,48  
PROTOCOLO N° 645.778



fls. 146  
Lucas M. L.

1º Oficial de Registro de Imóveis,  
Títulos e Documentos e  
Civil de Pessoa Jurídica de Jundiaí

LIVRO N.º 2 - REGISTRO GERAL



1º Oficial de Registro de Imóveis,  
Títulos e Documentos e  
Civil de Pessoa Jurídica de Jundiaí

matrícula  
**131.933**

folha  
**01**

Jundiaí, 18 de outubro de 2012

**IMÓVEL:-** UM LOTE DE TERRENO sob número três (03) da Quadra "F", da Regularização do Loteamento de Interesse Social denominado "Conjunto Habitacional Parque dos Ingês", situado nesta cidade e comarca, com a área de cento e vinte e seis metros quadrados (126,00m²), que assim se descreve: Inicia-se junto ao lote dois (02); mede sete metros e vinte centímetros (7,20m) de frente para a Rua E; mede dezessete metros e cinquenta centímetros (17,50m) do lado direito de quem da rua olha para o lote e confronta com o lote quatro (04); mede dezessete metros e cinquenta centímetros (17,50m) do lado esquerdo e confronta com o lote dois (02) e mede sete metros e vinte centímetros (7,20m) nos fundos e confronta com a Área Verde.

**CONTRIBUINTE:-** 65.031.0027 (em área-maior).

**PROPRIETÁRIO:-** DAE S.A. ÁGUA E ESGOTO, com sede nesta cidade, na Rodovia Vereador Geraldo Dias - n.º 1.500, Vila Formosa, inscrito no CNPJ/MF. sob n.º 03.582.243/0001-73.

**REGISTROS ANTERIORES:-** R.2 feito em 18 de agosto de 2008 e R.4 feito aos 18 de outubro de 2012, todos na Matrícula n.º 92.003, desta Serventia.

A Substituta do Oficial,

EM BRANCO

1º Oficial de Registro de Imóveis e Anexos  
Comarca de Jundiaí - SP

11160-9 - AA . 097218

11160-9-072001-105000-0314



LIVRO N.º 2 - REGISTRO GERAL

matrícula \_\_\_\_\_ data \_\_\_\_\_

CERTIFICO a pedido de pessoa interessada, que conforme buscas realizadas até 30/04/2014 (nos termos da autorização da MMª Juíza Corregedora Permanente através do processo 0028/05), a presente certidão é extraída nos termos do art. 19 parágrafo 1º da lei 6.015/73 do imóvel da matrícula n.º 131933, em relação ao qual, em havendo ALIENAÇÕES, ÔNUS REAIS E AÇÕES REAIS E PESSOAIS OU REIPERSECUTÓRIAS, estão os mesmos integralmente noticiados na presente cópia reprográfica. Dou fé.

Jundiaí, 05 de maio de 2014.

( ) Maria Augusta Galvão  
( ) Shirley Carolina Nascimento Souza  
(x) Ana Carolina Piovan Moraes  
( ) Natalia Ribeiro Mergulhão  
( ) Andreza Regina Nunes de Moraes  
ESCREVENTES AUTORIZADAS

EMOLUMENTOS: R\$24,04  
ESTADO: R\$6,84  
IPESP: R\$5,06  
REG. CIVIL: R\$1,27  
TRIB. JUSTIÇA: R\$1,27  
TOTAL: R\$38,48  
PROTOCOLO Nº 645.778



fls. 147  
Luis...

1º Oficial de Registro de Imóveis,  
Títulos e Documentos e  
Civil de Pessoa Jurídica de Jundiaí

LIVRO N.º 2 - REGISTRO GERAL



1º Oficial de Registro de Imóveis,  
Títulos e Documentos e  
Civil de Pessoa Jurídica de Jundiaí

matrícula  
131.934

lote  
01

Jundiaí, 18 de outubro de 2012.

**IMÓVEL:** UM LOTE DE TERRENO sob número quatro (04) da Quadra "F" da Regularização do Loteamento de Interesse Social, denominado "Conjunto Habitacional Parque dos Ingás", situado nesta cidade e comarca, com a área de cento e vinte e seis metros quadrados (126,00m²), que assim se descreve: Inicia-se junto ao lote três (03); mede sete metros e vinte centímetros (7,20m) de frente para a Rua E; mede dezessete metros e cinquenta centímetros (17,50m) do lado direito de quem da rua olha para o lote e confronta com o lote cinco (05); mede dezessete metros e cinquenta centímetros (17,50m) do lado esquerdo e confronta com o lote três (03) e mede sete metros e vinte centímetros (7,20m) nos fundos e confronta com a Área Verde.

**CONTRIBUINTE:** 65.031.0027 (em área maior).

**PROPRIETÁRIO:** DAE S.A. ÁGUA E ESGOTO, com sede nesta cidade, na Rodovia Vereador Geraldo Dias n.º 1.500, Vila Formosa, inscrito no CNPJ/MF sob n.º 03.582.243/0001-73.

**REGISTROS ANTERIORES:** R.2 feito em 18 de agosto de 2008 e R.4 feito aos 18 de outubro de 2012, todos na Matrícula n.º 92.003, desta Serventia.

A Substituta do Oficial,

EM BRANCO

1º Oficial de Registro de Imóveis e Anexos  
Comarca de Jundiaí - SP

11160-9-AA 097219

11160-9-075001-105000-0314



LIVRO N.º 2 - REGISTRO GERAL

matrícula:  fone:   
verso

CERTIFICO a pedido de pessoa interessada, que conforme buscas realizadas até 30/04/2014 (nos termos da autorização da MMª Juíza Coördadora Permanente através do processo 0028/05), a presente certidão é extraída nos termos do art. 19 parágrafo 1º da lei 6.015/73, do imóvel da matrícula n.º 131934, em relação ao qual, em havendo ALIENAÇÕES, ÔNUS REAIS E AÇÕES REAIS E PESSOAIS OU REIPERSECUTORIAS, estão os mesmos integralmente noticiados na presente cópia reprográfica. Dou fé.

Jundiaí, 05 de maio de 2014.

( ) Maria Augusta Galvão  
( ) Shirley Carolina Nascimento Souza  
( ) Ana Carolina Fiovan Moraes  
( ) Natalia Ribeiro Mergulhão  
( ) Andressa Régina Nunes de Moraes  
ESCREVENTES AUTORIZADAS

EMOLUMENTOS: R\$24,04  
ESTADO: R\$6,84  
IPESP: R\$5,06  
REG. CIVIL: R\$1,27  
TRIB. JUSTIÇA: R\$1,27  
TOTAL: R\$38,48  
PROTOCOLO N° 645.778



fls. 148  
*Lucas N. B.*

1º Oficial de Registro de Imóveis,  
 Títulos e Documentos e  
 Civil de Pessoa Jurídica de Jundiaí

LIVRO N.º 2 - REGISTRO GERAL



1º Oficial de Registro de Imóveis,  
 Títulos e Documentos e  
 Civil de Pessoa Jurídica de Jundiaí

Matrícula  
**131.935**

Folha  
**01**

Jundiaí, 18 de outubro de 2012

**IMÓVEL:- UM LOTE DE TERRENO** sob número cinco (05) da Quadra "F" da Regularização do Loteamento de Interesse Social denominado "Conjunto Habitacional Parque dos Ingás", situado nesta cidade e comarca, com a área de cento e vinte e seis metros quadrados (126,00m²), que assim se descreve: Inicia-se junto ao lote quatro (04); mede sete metros e vinte centímetros (7,20m) de frente para a Rua E; mede dezessete metros e cinquenta centímetros (17,50m) do lado direito de quem da rua olha para o lote e confronta com o lote seis (06); mede dezessete metros e cinquenta centímetros (17,50m) do lado esquerdo e confronta com o lote quatro (04) e mede sete metros e vinte centímetros (7,20m) nos fundos e confronta com a Área Verde.

**CONTRIBUINTE:-** 65.031.0027 (em área maior).

**PROPRIETÁRIO:-** DAE S.A. ÁGUA E ESGOTO, com sede nesta cidade, na Rodovia Vereador Geraldo Dias n.º 1.500, Vila Formosa, inscrito no CNPJ/MF. sob n.º 03.582.243/0001-73.

**REGISTROS ANTERIORES:-** R.2 feito em 18 de agosto de 2008 e R.4 feito aos 18 de outubro de 2012, todos na Matrícula n.º 92.003, desta Serventia.

A Substituta do Oficial,

**EM BRANCO**

1º Oficial de Registro de Imóveis e Anexos  
 Comarca de Jundiaí - SP

11160-9-AA 097220

11160-9-075001-105000-0314





LIVRO N.º 2 - REGISTRO GERAL

matrícula \_\_\_\_\_ data \_\_\_\_\_  
vencido \_\_\_\_\_

CERTIFICO à pedido de pessoa interessada, que conforme buscas realizadas até 30/04/2014 (nos termos da autorização da MMª Juíza Corregedora Permanente através do processo 0028/05), a presente certidão é extraída nos termos do art. 19 parágrafo 1º da lei 6.015/73, do imóvel da matrícula n.º 131935, em relação ao qual, em havendo ALIENAÇÕES, ÔNUS REAIS E AÇÕES REAIS E PESSOAIS OU REIPERSECUTÓRIAS, estão os mesmos integralmente noticiados na presente cópia reprográfica. Dou fé.

Jundiaí, 05 de maio de 2014.

- ( ) Maria Augusta Galvão  
( ) Shirley Carolina Nascimento Souza  
(x) Ana Carolina Pivon Moraes  
( ) Natália Ribeiro Mergulhão  
( ) Andressa Regina Nunes de Moraes  
ESCREVENTES AUTORIZADAS

EMOLUMENTOS: R\$24,04  
ESTADO: R\$6,84  
IPESP: R\$5,06  
REG. CIVIL: R\$1,27  
TRIB. JUSTIÇA: R\$1,27  
TOTAL: R\$38,48  
PROTOCOLO Nº 645.778



fls. 149  
Lucas Mli

1º Oficial de Registro de Imóveis,  
Títulos e Documentos e  
Civil de Pessoa Jurídica de Jundiaí

LIVRO N.º 2 - REGISTRO GERAL



1º Oficial de Registro de Imóveis,  
Títulos e Documentos e  
Civil de Pessoa Jurídica de Jundiaí

matrícula  
131.936

data  
01

Jundiaí, 18 de outubro de 2012.

**IMÓVEL:** UM LOTE DE TERRENO sob número sels.(06) da Quadra "F" da Regularização do Loteamento de Interesse Social denominado "Conjunto Habitacional Parque dos Ingás", situado nesta cidade e comarca, com a área de cento e vinte e seis metros quadrados (126,00m²), que assim se descreve: Inicia-se junto ao lote cinco (05); mede sete metros e vinte centímetros (7,20m) de frente para a Rua E; mede dezessete metros e cinquenta centímetros (17,50m) do lado direito de quem da rua olha para o lote e confronta com a Área Verde; mede dezessete metros e cinquenta centímetros (17,50m) do lado esquerdo e confronta com o lote cinco (05) e mede sete metros e vinte centímetros (7,20m) nos fundos e confronta com a Área Verde.

**CONTRIBUINTE:** 65.031.0027 (em área maior).

**PROPRIETÁRIO:** DAE S.A. ÁGUA E ESGOTO, com sede nesta cidade, na Rodovia Vereador Geraldo Dias n.º 1.500, Vila Formosa, inscrito no CNPJ/MF, sob n.º 03.582.243/0001-73.

**REGISTROS ANTERIORES:** R.2 feito em 18 de agosto de 2008 e R.4 feito aos 18 de outubro de 2012, todos na Matrícula n.º 92.003, desta Serventia.

A Substituta do Oficial,

EM BRANCO

1º Oficial de Registro de Imóveis e Anexos  
Comarca de Jundiaí - SP

11160-9-AA 097221

11160-9-972001-105009-0314



LIVRO N.º 2 - REGISTRO GERAL

matrícula  Arquivo

CERTIFICO a pedido de pessoa interessada, que conforme buscas realizadas até 30/04/2014 (nos termos da autorização da MMª Juíza Corregedora Permanente através do processo 0028/05), a presente certidão é extraída nos termos do art. 19 parágrafo 1.º da lei 6.015/73, do imóvel da matrícula n.º 131936, em relação ao qual, em havendo ALIENAÇÕES, ÔNUS REAIS E AÇÕES REAIS E PESSOAIS OU REIPERSECUTÓRIAS, estão os mesmos integralmente noticiados na presente cópia reprográfica. Dou fé.

Jundiaí, 05 de maio de 2014.


( ) Maria Augusta Galvão  
( ) Shirley Carolina Nascimento Souza  
(x) Ana Carolina Piovan Moraes  
( ) Natalia Ribeiro Mergulhão  
( ) Andressa Regina Nunes de Moraes  
ESCREVENTES AUTORIZADAS

EMOLUMENTOS: R\$24,04  
ESTADO: R\$6,84  
IPESP: R\$5,06  
REG. CIVIL: R\$1,27  
TRIB. JUSTIÇA: R\$1,27  
TOTAL: R\$38,48  
PROTOCOLO Nº 645.778



PREFEITURA DO MUNICÍPIO DE JUNDIAÍ

- Proc. nº 14.388-3/95 -



fls. 150  
Lucas Mli.

LEI Nº 4.624, DE 14 DE SETEMBRO DE 1995

Reestrutura a Fundação Municipal de Ação Social-FUMAS e nela cria os cargos públicos que especifica.

O PREFEITO DO MUNICÍPIO DE JUNDIAÍ, Estado de São Paulo, de acordo com o que decretou a Câmara Municipal em Sessão Ordinária realizada no dia 22 de agosto de 1.995, PROMULGA a seguinte Lei:


Art. 1º - A Fundação Municipal de Ação Social-FUMAS, instituída pela Lei nº 2.366, de 21 de setembro de 1979, com sua denominação alterada pela Lei nº 2.654, de 14 de setembro de 1983, - passa a reger-se pela presente lei.

Art. 2º - A Fundação, com prazo de duração indeterminado, - sede e foro no Município de Jundiaí, constitui-se em pessoa jurídica de direito público, sem fins lucrativos, com autonomia jurídica, administrativa e financeira, regendo-se pelo disposto nesta lei, na legislação federal aplicável e no seu Estatuto.

Art. 3º - A Fundação Municipal de Ação Social-FUMAS é o órgão responsável pela implantação e supervisão da política municipal de habitação, que visa assegurar o direito social da habitação, abrangendo não apenas a moradia, mas a oferta e eficiência dos equipamentos urbanos e comunitários.

Art. 4º - A Fundação tem por finalidades:

I - articular as questões afetas a habitação com as políticas de uso do solo, saúde, saneamento básico, desenvolvimento industrial e agrícola, transportes, proteção do meio ambiente e do patrimônio cultural, no âmbito de sua atuação;



fls. 151  
Lucas M. L.

Art. 12 - A Fundação não distribuirá lucros, dividendos ou quaisquer outras vantagens à sua instituidora, seus mantenedores e dirigentes, empregando toda sua renda no cumprimento das finalidades definidas no Estatuto, à exceção da remuneração atribuída aos membros da Secretaria Executiva.

Art. 13 - A Fundação Municipal de Ação Social-FUMAS terá como órgãos de Direção, Execução e Fiscalização, respectivamente, o Conselho Curador, a Secretaria Executiva e o Conselho Fiscal.

Art. 14 - Vetado.

Parágrafo único - Vetado.

Art. 15 - A Secretaria Executiva compõe-se do Superintendente da Fundação, um Diretor Técnico, um Diretor de Ação Social e um Diretor Administrativo e Financeiro.

§ 1º - Os integrantes da Secretaria Executiva da Fundação serão escolhidos dentre pessoas de ilibada reputação, cabendo a indicação do Superintendente ao Sr. Prefeito Municipal, "ad referendum" da Câmara Municipal, enquanto os Diretores Técnico, de Ação Social e o Administrativo e Financeiro serão indicados pelo Superintendente da Fundação, "ad referendum" do Conselho Curador e nomeados pelo Prefeito.

§ 2º - Caberá ao Superintendente representar a Fundação, ativa e passivamente, em juízo e fora dele.

Art. 16 - O Conselho Fiscal será composto por um representante da Prefeitura Municipal, um representante da Secretaria Municipal de Finanças, e um contador designado pelo Conselho Curador.

Art. 17 - Os membros dos Conselhos Curador e Fiscal nada receberão para o desempenho de suas funções, exercendo seus mandatos gratuitamente, sendo seus serviços considerados relevantes para o Município de



**LEI N.º 6.625, DE 21 DE DEZEMBRO DE 2005**

Altera as Leis 3.086/87 e 4.624/95 , para criar órgãos na Prefeitura Municipal e cargos na FUMAS; redenomina, extingue e cria cargos, função de confiança e gratificação para agentes políticos, com efeito retroativo; cria o Conselho Municipal de Relações Internacionais; altera o PPA 2002/2005 e a LDO 2005; e autoriza crédito orçamentário correlato (R\$ 350.000,00).

O **PREFEITO DO MUNICÍPIO DE JUNDIAÍ**, Estado de São Paulo, de acordo com o que decretou a Câmara Municipal em Sessão Extraordinária realizada no dia 20 de dezembro de 2005, **PROMULGA** a seguinte Lei:

**Art. 1º** - O art. 1º da Lei nº 3.086, de 4 de agosto de 1987, com as alterações das Leis nºs 4.971, de 10 de março de 1987; 5.065, de 13 de novembro de 1998 e 5.580, de 28 de dezembro de 2000, passa a vigorar com as seguintes alterações e acréscimos:

*"Art 1º - (...)*

*(...)*

*XII – Secretaria Municipal de Educação e Esportes;*

*(...)*

*XVIII – Secretaria Municipal para Assuntos Fundiários;*

*XIX – Secretaria Municipal de Cultura."*

**Art. 2º** - O art. 3º da Lei nº 3.086, de 4 de agosto de 1987, com as alterações das Leis nºs 4.971, de 10 de março de 1997; 5.065, de 13 de novembro de 1997; 5.210, de 9 de dezembro de 1998; 5.580, de 28 de dezembro de 2000 e 5.667, de 12 de setembro de 2001, passa a vigorar com as seguintes alterações e acréscimos:

*"Art. 3º - (...)*

*I-A – Na Secretaria Municipal de Governo e Comunicação Social:*

*(...)*

*A Comissão de Municipais de Jundiaí*

*VI – na Secretaria Municipal de Administração:*



(Lei n.º 6.625/2005)

PREFEITURA DO MUNICÍPIO DE JUNDIAÍ

fls. 153  
Lucas Bli

fls. 180  
prop. 45.583

| DENOMINAÇÃO                      | DE | PARA |
|----------------------------------|----|------|
| Assessor Especial                | 07 | 05   |
| Coordenador de Programa Especial | 02 | 01   |
| Assessor Municipal I             | 56 | 50   |
| Assessor Municipal II            | 55 | 51   |

**Parágrafo único** – A redução de que trata o “caput” deste artigo referente aos cargos de Assessor Municipal I e Assessor Municipal II, dar-se-á com a vacância correspondente.

**Art. 7º** - O cargo de Diretor da Base Ecológica e de Educação Ambiental da Serra do Japi, de provimento em comissão, da Secretaria Municipal de Educação e Esportes, criado pela Lei nº 4.168, de 04 de agosto de 1993, alterada pela Lei nº 4.957, de 24 de janeiro de 1997, tem sua denominação alterada para Diretor de Administração de Materiais, passando a integrar a Secretaria Municipal de Administração.

**Art. 8º** - O órgão local de Proteção ao Consumidor “PROCON”, criado pela Lei nº 4.040, de 07 de dezembro de 1992, junto ao Gabinete do Prefeito, passa a funcionar vinculado à Secretaria Municipal de Negócios Jurídicos.

**Art. 9º** - O “caput” do art. 15 da Lei nº 4.624, de 14 de setembro de 1.995, passa a vigorar com a seguinte redação:

*Art. 15 – A Secretaria Executiva compõe-se do Superintendente da Fundação, um Diretor Técnico, um Diretor de Ação Social, um Diretor Administrativo e Financeiro, um Diretor de Habitação e um Diretor do Serviço Funerário Municipal. (NR)*

*§ 1º - Os integrantes da Secretaria Executiva da Fundação serão escolhidos dentre pessoas de ilibada reputação, cabendo a indicação do Superintendente ao Sr. Prefeito Municipal, “ad referendum” da Câmara Municipal, enquanto os Diretores Técnico, de Ação Social, Administrativo e Financeiro e do Serviço Funerário Municipal serão indicados pelo*



**DIRETORIA FINANCEIRA**  
**PARECER Nº 0041/2014**

Vem a esta Diretoria para análise e parecer o Projeto de Lei n. 11.643, de autoria do Prefeito Municipal, que autoriza recebimento, pela Fundação Municipal de Ação Social – FUMAS, mediante doação com encargo, de área de propriedade da DAE S/A – Água e Esgoto situada no Conjunto Habitacional Parque dos Ingás; e dá providências correlatas.

A presente propositura vem acompanhada dos anexos e plantas de fls. 06/31, bem como da planilha de fls. 34 – Estimativa do Impacto Orçamentário Financeiro – que aponta uma despesa no valor de R\$ 160.495,00 (cento e sessenta mil quatrocentos e noventa e cinco reais) correspondentes aos encargos que deverão ser suportados pela presente ação.

Apontamos que existe previsão de superávit tanto para o presente exercício como para os três próximos.

Assim sendo, o presente projeto encontra-se apto a tramitar sob a ótica financeiro-orçamentária.

Este é o nosso parecer; s. m. e.

Jundiaí, 08 de agosto de 2014.


**DJAIR BOCANELLA**

Diretor Financeiro

**ANDREA AP A SALLES VIEIRA**

Assessor de Serviços Técnicos





**CONSULTORIA JURÍDICA  
PARECER Nº 675**

**PROJETO DE LEI Nº 11.643**

**PROCESSO Nº 70.809**

De autoria do **PREFEITO MUNICIPAL**, o presente projeto de lei autoriza recebimento, pela Fundação Municipal de Ação Social – FUMAS, mediante doação com encargo, de área de propriedade da DAE S/A – Água e Esgoto situada no Conjunto Habitacional Parque dos Ingás; e dá providências correlatas.

A propositura encontra a sua justificativa às fls. 32/33; vem instruída com a planta de fls. 07 – projeto completo – regularização e urbanização do Conjunto Habitacional Parque dos Ingás; do laudo de avaliação de fls. 08/31; da planilha de Estimativa de Impacto Orçamentário-Financeiro de fls. 12; matrículas dos imóveis alcançados de fls. 35/149, e documentos de fls. 150/154.

Às fls. 154 a Diretoria Financeira, órgão técnico que detém a competência exclusiva de se pronunciar sobre matérias de cunho contábil e financeiro do Legislativo, informa através de seu Parecer nº 0041/2014, em síntese, que: **1)** a planilha de fls. 34, de Estimativa do Impacto Orçamentário-Financeiro, aponta despesa no valor de R\$ 160.495,00 (cento e sessenta mil, quatrocentos e noventa e cinco reais), correspondente aos encargos que deverão ser suportados pela presente; **2)** aponta a existência de previsão de superávit financeiro tanto para o presente exercício como para os três próximos; e **3)** conclui que o projeto encontra-se apto a tramitar sob a ótica financeiro-orçamentária. Ressalte-se que o parecer financeiro foi subscrito pelo Diretor Financeiro e pelo Assessor de Serviços Técnicos da Casa, pessoas eminentemente técnicas do órgão, cuja fundamentação se respalda esta Consultoria Jurídica, posto que matéria financeira e contábil não pertence ao seu âmbito de competência. Assim, nossa manifestação jurídica leva em consideração a presunção de verdade contábil-financeira exarada por quem de direito.

É o relatório.

**PARECER:**

O projeto ora em estudo se nos afigura revestido da condição legalidade no que concerne à competência (art. 6º, "caput", c/c o art. 7º, VIII; e Título VI, Capítulo II - Da Política Urbana, art. 140, *usque* 156), e quanto à iniciativa, que é privativa do Chefe do Executivo (art. 46, IV, c/c o art. 72, XI; e art. 110, I, "a"), sendo os dispositivos relacionados pertencentes à Lei Orgânica de Jundiaí.

A matéria é de natureza legislativa, da órbita de lei ordinária, em razão de o Executivo objetivar o recebimento, pela Fundação Municipal de Ação Social – FUMAS, através de doação com encargo, de área de propriedade da empresa DAE S/A – Água e Esgoto, da área a que se reporta o art. 1º, correspondente a 48,84 (quarenta e oito inteiros e oitenta e quatro por cento) do imóvel cujas matrículas individualizadas instruem a presente proposta. Os imóveis serão destinados à alienação, pela FUMAS, às famílias lá residentes, que anteriormente habitavam a



área hoje alagada por represa, e para tanto indispensável se torna o prévio aval da Câmara, consoante estabelece a Carta de Jundiaí - art. 13, IX.

Da leitura da propositura, em especial, sua justificativa, se nota a indicação da finalidade a que se destina o projeto, que é assegurar o integral atendimento ao disposto na Lei 7.060, de 5 de junho de 2008, que trata do processo de regularização dos lotes dos antigos moradores da área hoje alagada da represa de acumulação da empresa DAE S/A Água e Esgoto, que aprovou a alienação em assembleia Geral Extraordinária, consoante informação de fls. 33.

A doação encontra supedâneo na Lei de Licitações - art. 17, inc. I, letra "b" da Lei Federal 8.666/93 e suas alterações - que, ao cuidar da alienação de bens da administração pública, dispensa do certame licitatório e permite a doação exclusivamente para outro órgão ou entidade da Administração Pública de qualquer esfera de governo, e nesse aspecto, a proposta encontra respaldo legal. Desta forma, sob o espectro enfocado, a proposta reúne condições de legalidade, lato sensu. Sobre o mérito, manifestar-se-á o Soberano Plenário.

Além da Comissão de Justiça e Redação, nos termos do inc. I do art. 139 do Regimento Interno, devem ser ouvidas as Comissões de Finanças e Orçamento e de Políticas Urbanas e Meio Ambiente.

alíneas "d" e "e", L.O.M.).


**QUORUM:** maioria absoluta (art. 44, § 2º,


S.m.e.

Jundiaí, 8 de agosto de 2014.

  
Fábio Nadal Pedro  
Consultor Jurídico

  
Ronaldo Salles Vieira  
Consultor Jurídico

  
Bruna Godoy Santos  
Estagiária de Direito

  
Rafael Cesar Spinardi  
Estagiário de Direito



**CONSULTORIA JURÍDICA**

**PARECER CJ Nº 677**

**PROJETO DE LEI Nº 11.643**

**PROCESSO Nº 70.809**

De autoria do **PREFEITO MUNICIPAL**, retorna a esta Consultoria o presente projeto de lei, que autoriza recebimento, pela Fundação Municipal de Ação Social – FUMAS, mediante doação com encargo, de área de propriedade da DAE S/A – Água e Esgoto situada no Conjunto Habitacional Parque dos Ingás; e dá providências correlatas, em face da constatação de equívoco no que concerne à redação do projetado art. 5º.

Esta Consultoria Jurídica, em tempo hábil, apresenta aditamento ao Parecer nº 675, para dizer que mantém os termos daquela análise no que concerne às questões de legalidade e constitucionalidade. Entretanto, no que concerne ao art. 5º, seu teor deverá ser alterado, através de Mensagem Aditiva Modificativa, vez que se reporta ao *caput* do art. 4º.

Assim, sugere-se que o projetado Parágrafo único seja convertido em § 1º, e o atual art. 5º, em § 2º. Outra alternativa seria a manutenção do art. 5º sem a expressão "*aludida no caput do presente artigo*".


Portanto, revemos em parte o nosso Parecer nº 675, sugerindo à Presidência oficial o Chefe do Executivo para a adoção da providência ora apontada, e este aditamento era o que havia para esclarecer, sem embargo de outros entendimentos.

S.m.e.

Jundiaí, 12 de agosto de 2014.

*Ronaldo Salles Vieira*  
Ronaldo Salles Vieira  
Consultor Jurídico

*Fábio Nadal Pedro*  
Fábio Nadal Pedro  
Consultor Jurídico.



# Câmara Municipal de Jundiaí

Estado de São Paulo  
Gabinete da Presidência

fls. 158

*R*

Of. PR/DL 288/2014

Proc. 70.809

Jundiaí, em 13 de agosto de 2014

Exmo. Sr.

**PEDRO ANTONIO BIGARDI**

DD. Prefeito Municipal

JUNDIAÍ

A V. Ex<sup>a</sup>. envio apontamento apresentado pela Consultoria Jurídica em seu Parecer nº. 677, relativamente ao PROJETO DE LEI Nº. 11.643, de sua autoria, que *“Autoriza recebimento, pela Fundação Municipal de Ação Social - FUMAS, mediante doação com encargo, de área de propriedade da DAE S/A - Água e Esgoto situada no Conjunto Habitacional Parque dos Ingás; e dá providências correlatas”*.

Sem mais, apresento-lhe meus respeitos.

  
**GERSON HENRIQUE SARTORI**  
Presidente

|        |                      |
|--------|----------------------|
| RECEBI |                      |
| Ass:   | <i>Ostachfeld</i>    |
| Nome:  | <i>Christiane S.</i> |
| Em     | <i>13, 08, 14</i>    |



PREFEITURA DO MUNICÍPIO DE JUNDIAÍ - SP

Of. G.P.L. nº 436/2014

CÂMARA M. JUNDIAÍ (PROTOCO) 28/AGO/2014 16:45 070920

Processo nº 30.089-0/2012

Publique-se; dê ciência ao Plenário e junte-se. À Diretoria Jurídica.  
PRESIDENTE  
29/08/2014

Jundiaí, 26 de agosto de 2014.

APROVADO  
Presidente  
26/08/2014

Excelentíssimo Senhor Presidente:

Permitimo-nos encaminhar à esclarecida apreciação dessa Colenda Casa de Leis a presente **MENSAGEM ADITIVA MODIFICATIVA** ao Projeto de Lei nº 11.643, através da qual se busca alterar a redação proposta para o seu art. 5º, a fim de que o mesmo passe a vigorar com a seguinte redação:

*“Art. 5º. Os imóveis (lotes) objeto da presente Lei permanecerão isentos da incidência de impostos municipais até a alienação aludida no caput do art. 4º desta Lei.”*

A alteração ora proposta visa corrigir uma imprecisão na redação do artigo 5º da propositura, a fim de que o mesmo reporte-se à alienação indicada no caput do artigo 4º, e não ao seu próprio artigo.

Por fim, destacamos que, dada à natureza da alteração, a presente medida não tem implicações de caráter financeiro-orçamentário.

Na oportunidade, reiteramos nossos protestos de elevada estima e distinta consideração.

Atenciosamente,  
  
PEDRO BIGARDI  
Prefeito Municipal

Ao  
Exmo. Sr.  
**Vereador GERSON HENRIQUE SARTORI**  
Presidente da Câmara Municipal de Jundiaí

N E S T A



**CONSULTORIA JURÍDICA  
PARECER Nº 686**

**PROJETO DE LEI Nº 11.643**

**PROCESSO Nº 70.809**

Retorna a esta Consultoria o presente projeto de lei, de iniciativa do **PREFEITO MUNICIPAL**, que autoriza recebimento, pela Fundação Municipal de Ação Social – FUMAS, mediante doação com encargo, de área de propriedade da DAE S/A – Água e Esgoto situada no Conjunto Habitacional Parque dos Ingás; e dá providências correlatas, em face do encaminhamento de Mensagem Aditiva juntada às fls. 159.

É o relatório.

**PARECER:**

1. A Mensagem Aditiva constitui instrumento pelo qual o Chefe do Executivo exerce a faculdade de oferecer os acréscimos, alterações e/ou supressões por ele julgados cabíveis à sua proposição inicial, incorporando o feito. Nesse aspecto consideramos estar a Mensagem Aditiva devidamente formalizada.

2. Desta forma, no que concerne ao aspecto juridicidade, a Mensagem ao projeto se nos afigura revestida da condição legalidade e constitucionalidade. O Executivo confere nova redação ao disposto no art. 5º, atendendo a sugestão desta Consultoria inserta no parecer encartado às fls. 157. Neste aspecto, entendemos que o projeto está devidamente saneado.

3. Deverá em primeiro plano ser votado o projeto - proposta principal - e após a Mensagem do Executivo - medida acessória -, e por fim as emendas apresentadas pelos Senhores Edis.

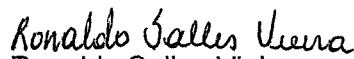
4. Com relação à Mensagem Aditiva deverão se manifestar as Comissões relacionadas nem nosso Parecer nº 675, às fls. 156, "in fine", obedecendo-se o mesmo "quorum".

É o parecer.

S.m.e.

Jundiaí, 29 de agosto de 2014.

  
Rafael Cesar Spinardi  
Estagiário de Direito

  
Ronaldo Salles Vieira  
Consultor Jurídico



PROJETO DE LEI Nº 11.643

PROCESSO Nº 70.809

**COMISSÃO DE JUSTIÇA E REDAÇÃO  
PARECER Nº 708**

De autoria do PREFEITO MUNICIPAL, autoriza a FUMAS a receber área de propriedade da DAE S/A, através de regular instrumento de doação com encargo.

Tratando-se de alienação entre órgão da Administração Municipal, visando propiciar a concessão de moradias as famílias afetadas pelo alteamento da barragem.

O mérito demonstra a relevância do tema.

Parecer favorável.


Jundiá, 09 de setembro de 2014.


APROVADO  
09/09/14

  
Paulo Eduardo Silva Malerba  
Presidente

  
Paulo Sérgio Martins  
Relator

  
Antonio Carlos Pereira Neto  
Membro

  
Antonio de Padua Pacheco  
Membro

  
Roberto Conde Andrade  
Membro



PROJETO DE LEI Nº 11.643

PROCESSO Nº 70.809

COMISSÃO DE FINANÇAS E ORÇAMENTO  
PARECER Nº 709

De autoria do PREFEITO MUNICIPAL, autoriza a FUMAS a receber área de propriedade da DAE S/A, através de regular instrumento de doação com encargo.

I – Do parecer.

O projeto de lei contou com parecer favorável da Consultoria Jurídica da Casa e está subsidiado por manifestação de regularidade por parte da CJR.


Sob o espectro de análise desta Comissão diante dos elementos que compõem o projeto, em especial o parecer da Diretoria Financeira da casa (Parecer n. 0041/2014 – fls. 154), opinamos favoravelmente ao tema.


II – Voto.


Posto isso, votamos favoravelmente à propositura.

Jundiaí, 09 de setembro de 2014.

  
José Galvão Braga Campos  
Presidente e Relator

  
Marilena Perdiz Negro  
Membro

  
Marcelo Roberto Gastaldo  
Membro

  
Leandro Palmarini  
Membro

  
Márcio Petencostes de Sousa  
Membro

APROVADO

09/09/14





PROJETO DE LEI Nº 11.643

PROCESSO Nº 70.809

COMISSÃO DE POLÍTICAS URBANAS E MEIO AMBIENTE  
PARECER Nº 710

De autoria do PREFEITO MUNICIPAL, autoriza a FUMAS a receber área de propriedade da DAE S/A, através de regular instrumento de doação com encargo.

A propositura encontra sua justificativa às fls. e vem instruído com o documento de fls.

A Consultoria Jurídica da Casa, a Diretoria Financeira, a CJR e a CEFO manifestaram-se favoravelmente ao projeto de lei.


A propositura tem caráter social e visa levar a cabo a concretização do direito à moradia de parcela da comuna jundiaíense.


Pela aprovação.


APROVADO  
09/09/14

Jundiaí, 09 de setembro de 2014.

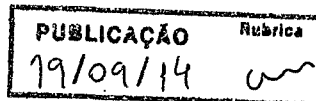

  
Leandro Palmarini  
Presidente

  
Marcelo Roberto Gastaldo  
Relator

  
José Galvão Braga Campos  
Membro

  
Antonio Carlos Pereira Neto  
Membro

  
Marilena Perdiz Negro  
Membro



Processo 70.809

*Autógrafo*

**PROJETO DE LEI Nº. 11.643**

Autoriza recebimento, pela Fundação Municipal de Ação Social - FUMAS, mediante doação com encargo, de área de propriedade da DAE S/A - Água e Esgoto situada no Conjunto Habitacional Parque dos Ingás; e dá providências correlatas.

O PRESIDENTE DA CÂMARA MUNICIPAL DE JUNDIAÍ, Estado de São Paulo, faz saber que em 16 de setembro de 2014 o Plenário aprovou:

**Art. 1º.** Fica a Fundação Municipal de Ação Social – FUMAS, nos termos do § 2º, do art. 15, da Lei Municipal nº 4.624/95, autorizada a adquirir, por doação com encargo, a área correspondente a 48,84 % (quarenta e oito vírgula oitenta e quatro por cento) do imóvel objeto da Matrícula nº 92.003, do 1º Oficial de Registro de Imóveis de Jundiaí, área esta correspondente aos Lotes, em número de 110 (cento e dez), do loteamento denominado “Conjunto Habitacional Parque dos Ingás”, devidamente individualizados no registro R4 da citada Matrícula nº 92.003, por meio das Matrículas nº 131.827 a 131.936, de propriedade da DAE S/A – ÁGUA E ESGOTO, consoante desatacado no Anexo I, que passa a fazer parte integrante desta Lei.


**Art. 2º.** A área delimitada está devidamente caracterizada na planta anexa, que agora fica fazendo parte integrante desta Lei, juntamente com o Laudo de Avaliação.

**Art. 3º.** A doação dar-se-á mediante escritura pública, no prazo de 180 (cento e oitenta) dias, contados a partir da data de publicação desta Lei.

**Art. 4º.** A área doada, correspondente aos 110 (cento e dez) lotes do loteamento denominado “Conjunto Habitacional Parque dos Ingás”, devidamente individualizados no registro R4 da citada Matrícula nº 92.003, por meio das Matrículas nº 131.827 a 131.936, será destinada à alienação pela Fundação Municipal de Ação Social – FUMAS às entidades familiares ali residentes, consoante cadastro elaborado por esta entidade, para fins de atendimento ao prescrito na Lei nº 7.060, de 05 de junho de 2008.



**Câmara Municipal de Jundiaí**  
Estado de São Paulo



(Autógrafo PL n.º 11.643 – fls. 2)


**Parágrafo único.** A inobservância das condições fixadas neste artigo acarretará a retrocessão dos imóveis (lotes) doados ao patrimônio da DAE S/A – Água e Esgoto, acrescido de eventuais benfeitorias que neles tenham sido realizadas, independentemente de qualquer indenização.

**Art. 5º.** Os imóveis (lotes) objeto da presente Lei permanecerão isentos da incidência de impostos municipais até a alienação aludida no *caput* do artigo 4º. desta Lei.

**Art. 6º.** Esta Lei entra em vigor na data de sua publicação.

CÂMARA MUNICIPAL DE JUNDIAÍ, em dezessete de setembro de dois mil e catorze (17/09/2014).

  
**GERSON SARTORI**  
*Presidente*



(Autógrafo PL nº. 11.643 – fls. 3)

ANEXO I

Os Lotes que compõem o referido loteamento de interesse social, assim se designam:

| Quadra A |           | cont. Quadra C |           | cont. Quadra D |           |
|----------|-----------|----------------|-----------|----------------|-----------|
| Lote     | Matrícula | Lote           | Matrícula | Lote           | Matrícula |
| 01       | 131.827   | 18             | 131.863   | 30             | 131.901   |
| 02       | 131.828   | 19             | 131.864   | 31             | 131.902   |
| 03       | 131.829   | 20             | 131.865   | 32             | 131.903   |
| Quadra B |           | 21             | 131.866   | 33             | 131.904   |
| Lote     | Matrícula | 22             | 131.867   | 34             | 131.905   |
| 01       | 131.830   | 23             | 131.868   | 35             | 131.906   |
| 02       | 131.831   | 24             | 131.869   | 36             | 131.907   |
| 03       | 131.832   | 25             | 131.870   | 37             | 131.908   |
| 04       | 131.833   | 26             | 131.871   | 38             | 131.909   |
| 05       | 131.834   | Quadra D       |           | 39             | 131.910   |
| 06       | 131.835   | Lote           | Matrícula | 40             | 131.911   |
| 07       | 131.836   | 01             | 131.872   | Quadra E       |           |
| 08       | 131.837   | 02             | 131.873   | Lote           | Matrícula |
| 09       | 131.838   | 03             | 131.874   | 01             | 131.912   |
| 10       | 131.839   | 04             | 131.875   | 02             | 131.913   |
| 11       | 131.840   | 05             | 131.876   | 03             | 131.914   |
| 12       | 131.841   | 06             | 131.877   | 04             | 131.915   |
| 13       | 131.842   | 07             | 131.878   | 05             | 131.916   |
| 14       | 131.843   | 08             | 131.879   | 06             | 131.917   |
| 15       | 131.844   | 09             | 131.880   | 07             | 131.918   |
| 16       | 131.845   | 10             | 131.881   | 08             | 131.919   |
| Quadra C |           | 11             | 131.882   | 09             | 131.920   |
| Lote     | Matrícula | 12             | 131.883   | 10             | 131.921   |
| 01       | 131.846   | 13             | 131.884   | 11             | 131.922   |
| 02       | 131.847   | 14             | 131.885   | 12             | 131.923   |
| 03       | 131.848   | 15             | 131.886   | 13             | 131.924   |
| 04       | 131.849   | 16             | 131.887   | 14             | 131.925   |
| 05       | 131.850   | 17             | 131.888   | 15             | 131.926   |
| 06       | 131.851   | 18             | 131.889   | 16             | 131.927   |
| 07       | 131.852   | 19             | 131.890   | 17             | 131.928   |
| 08       | 131.853   | 20             | 131.891   | 18             | 131.929   |
| 09       | 131.854   | 21             | 131.892   | 19             | 131.930   |
| 10       | 131.855   | 22             | 131.893   | Quadra F       |           |
| 11       | 131.856   | 23             | 131.894   | Lote           | Matrícula |
| 12       | 131.857   | 24             | 131.895   | 01             | 131.931   |
| 13       | 131.858   | 25             | 131.896   | 02             | 131.932   |
| 14       | 131.859   | 26             | 131.897   | 03             | 131.933   |
| 15       | 131.860   | 27             | 131.898   | 04             | 131.934   |
| 16       | 131.861   | 28             | 131.899   | 05             | 131.935   |
| 17       | 131.862   | 29             | 131.900   | 06             | 131.936   |

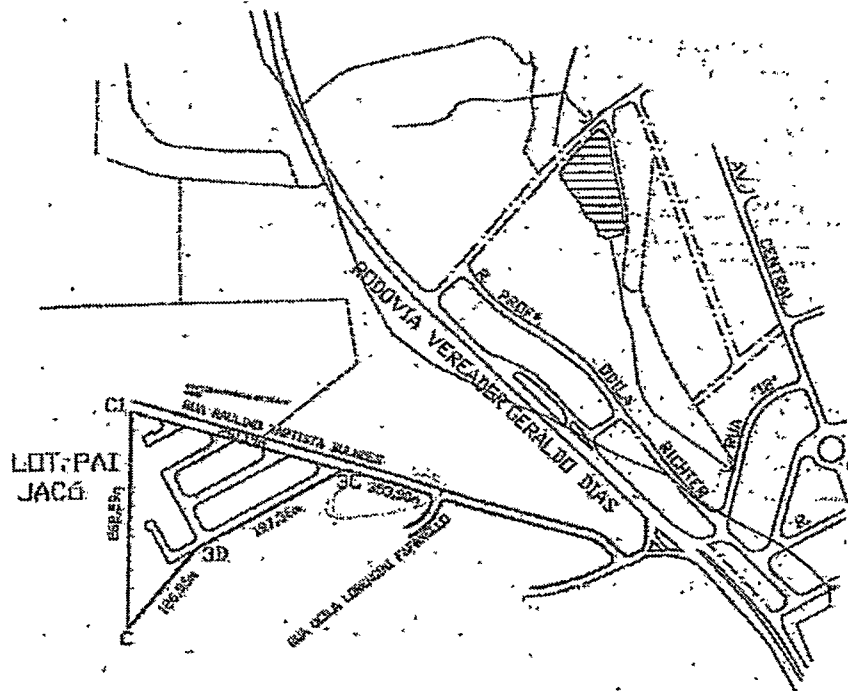
*Edna M. C. de Oliveira*  
EDNA M. C. DE OLIVEIRA  
Técnico em Construção Civil  
CREA 0641061284

09/05/14



(Autógrafo PL nº. 11.643 – fls. 4)

PLANTA DE SITUAÇÃO – ESC. 1:5000





(Autógrafo PL nº. 11.643 – fls. 5)



PREFEITURA DO MUNICÍPIO DE JUNDIAÍ  
SECRETARIA MUNICIPAL DE OBRAS  
D.V.O. SEÇÃO DE ENGENHARIA

LAUDO DE AVALIAÇÃO

1. REFERÊNCIAS ADMINISTRATIVAS:

Processo nº : 30.089-0/2.012  
Decreto nº : \*\*\*\*\*  
Finalidade : A avaliação destina-se a doação à FUMAS.

2. REFERÊNCIAS DOMINIAIS:

Proprietário : DAE S/A – ÁGUA E ESGOTO  
Cadastro Municipal : \*\*\*\*\*  
Matrícula :

3. REFERÊNCIAS DO IMÓVEL:


Local : CONJUNTO HABITACIONAL PARQUE DOS INGÁS

Quadra "A" →


Lote nº. "01"  
Lote nº. "02"  
Lote nº. "03"

Quadra "B" →

Lote nº. "01"  
Lote nº. "02"  
Lote nº. "03"  
Lote nº. "04"  
Lote nº. "05"  
Lote nº. "06"  
Lote nº. "07"  
Lote nº. "08"  
Lote nº. "09"  
Lote nº. "10"  
Lote nº. "11"  
Lote nº. "12"  
Lote nº. "13"  
Lote nº. "14"  
Lote nº. "15"  
Lote nº. "16"



Câmara Municipal de Jundiá  
Estado de São Paulo



(Autógrafo PL nº. 11.643 – fls. 6)



PREFEITURA DO MUNICÍPIO DE JUNDIAÍ  
SECRETARIA MUNICIPAL DE OBRAS  
D.V.O. SEÇÃO DE ENGENHARIA

Quadra "C" →


Lote nº. "01"  
Lote nº. "02"  
Lote nº. "03"  
Lote nº. "04"  
Lote nº. "05"  
Lote nº. "06"  
Lote nº. "07"  
Lote nº. "08"  
Lote nº. "09"  
Lote nº. "10"  
Lote nº. "11"  
Lote nº. "12"  
Lote nº. "13"  
Lote nº. "14"  
Lote nº. "15"  
Lote nº. "16"  
Lote nº. "17"  
Lote nº. "18"  
Lote nº. "19"  
Lote nº. "20"  
Lote nº. "21"  
Lote nº. "22"  
Lote nº. "23"  
Lote nº. "24"  
Lote nº. "25"  
Lote nº. "26"

Quadra "D" →

Lote nº. "01"  
Lote nº. "02"  
Lote nº. "03"  
Lote nº. "04"  
Lote nº. "05"  
Lote nº. "06"  
Lote nº. "07"  
Lote nº. "08"  
Lote nº. "09"  
Lote nº. "10"  
Lote nº. "11"  
Lote nº. "12"  
Lote nº. "13"  
Lote nº. "14"  
Lote nº. "15"  
Lote nº. "16"  
Lote nº. "17"  
Lote nº. "18"  
Lote nº. "19"  
Lote nº. "20"  
Lote nº. "21"  
Lote nº. "22"  
Lote nº. "23"  
Lote nº. "24"  
Lote nº. "25"  
Lote nº. "26"



**Câmara Municipal de Jundiaí**  
Estado de São Paulo



(Autógrafo PL nº. 11.643 – fls. 7)



**PREFEITURA DO MUNICÍPIO DE JUNDIAÍ**  
**SECRETARIA MUNICIPAL DE OBRAS**  
**D.V.O. SEÇÃO DE ENGENHARIA**

Lote nº. "27"  
Lote nº. "28"  
Lote nº. "29"  
Lote nº. "30"  
Lote nº. "31"  
Lote nº. "32"  
Lote nº. "33"  
Lote nº. "34"  
Lote nº. "35"  
Lote nº. "36"  
Lote nº. "37"  
Lote nº. "38"  
Lote nº. "39"  
Lote nº. "40"

Quadra "E" →

Lote nº. "01"  
Lote nº. "02"  
Lote nº. "03"  
Lote nº. "04"  
Lote nº. "05"  
Lote nº. "06"  
Lote nº. "07"  
Lote nº. "08"  
Lote nº. "09"  
Lote nº. "10"  
Lote nº. "11"  
Lote nº. "12"  
Lote nº. "13"  
Lote nº. "14"  
Lote nº. "15"  
Lote nº. "16"  
Lote nº. "17"  
Lote nº. "18"  
Lote nº. "19"


Quadra "F" →

Lote nº. "01"  
Lote nº. "02"  
Lote nº. "03"  
Lote nº. "04"  
Lote nº. "05"  
Lote nº. "06"





**Câmara Municipal de Jundiaí**  
Estado de São Paulo



(Autógrafo PL n.º. 11.643 – fls. 8)



**PREFEITURA DO MUNICÍPIO DE JUNDIAÍ**  
**SECRETARIA MUNICIPAL DE OBRAS**  
**D.V.O. SEÇÃO DE ENGENHARIA**

Imóveis : terrenos, sem benfeitorias

Testadas : Quadra "A" →

Lote n.º. "01" → 10,27 metros  
Lote n.º. "02" → 7,20 metros  
Lote n.º. "03" → 7,20 metros

Quadra "B" →

Lote n.º. "01" → 7,20 metros  
Lote n.º. "02" → 7,20 metros  
Lote n.º. "03" → 7,20 metros  
Lote n.º. "04" → 7,20 metros  
Lote n.º. "05" → 7,20 metros  
Lote n.º. "06" → 7,20 metros  
Lote n.º. "07" → 8,28 metros  
Lote n.º. "08" → 27,32 metros  
Lote n.º. "09" → 7,20 metros  
Lote n.º. "10" → 7,20 metros  
Lote n.º. "11" → 7,20 metros  
Lote n.º. "12" → 7,20 metros  
Lote n.º. "13" → 7,20 metros  
Lote n.º. "14" → 7,20 metros  
Lote n.º. "15" → 7,20 metros  
Lote n.º. "16" → 7,20 metros

Quadra "C" →

Lote n.º. "01" → 22,37 metros  
Lote n.º. "02" → 7,20 metros  
Lote n.º. "03" → 7,20 metros  
Lote n.º. "04" → 7,20 metros  
Lote n.º. "05" → 7,20 metros  
Lote n.º. "06" → 7,20 metros  
Lote n.º. "07" → 7,20 metros  
Lote n.º. "08" → 7,20 metros  
Lote n.º. "09" → 7,20 metros  
Lote n.º. "10" → 7,20 metros  
Lote n.º. "11" → 7,20 metros  
Lote n.º. "12" → 8,62 metros  
Lote n.º. "13" → 28,81 metros  
Lote n.º. "14" → 7,20 metros  
Lote n.º. "15" → 7,20 metros  
Lote n.º. "16" → 7,20 metros  
Lote n.º. "17" → 7,20 metros  
Lote n.º. "18" → 7,20 metros  
Lote n.º. "19" → 7,20 metros  
Lote n.º. "20" → 7,20 metros  
Lote n.º. "21" → 7,20 metros  
Lote n.º. "22" → 7,20 metros  
Lote n.º. "23" → 7,20 metros  
Lote n.º. "24" → 7,20 metros  
Lote n.º. "25" → 7,20 metros  
Lote n.º. "26" → 22,37 metros



Câmara Municipal de Jundiá  
Estado de São Paulo

fls. 172  
*Sau*

(Autógrafo PL nº. 11.643 – fls. 9)




PREFEITURA DO MUNICÍPIO DE JUNDIAÍ  
SECRETARIA MUNICIPAL DE OBRAS  
D.V.O. SEÇÃO DE ENGENHARIA

Quadra "D" →

|                 |              |
|-----------------|--------------|
| Lote nº. "01" → | 22,37 metros |
| Lote nº. "02" → | 7,20 metros  |
| Lote nº. "03" → | 7,20 metros  |
| Lote nº. "04" → | 7,20 metros  |
| Lote nº. "05" → | 7,20 metros  |
| Lote nº. "06" → | 7,20 metros  |
| Lote nº. "07" → | 7,20 metros  |
| Lote nº. "08" → | 7,20 metros  |
| Lote nº. "09" → | 7,20 metros  |
| Lote nº. "10" → | 7,20 metros  |
| Lote nº. "11" → | 7,20 metros  |
| Lote nº. "12" → | 7,20 metros  |
| Lote nº. "13" → | 7,20 metros  |
| Lote nº. "14" → | 7,20 metros  |
| Lote nº. "15" → | 7,20 metros  |
| Lote nº. "16" → | 7,20 metros  |
| Lote nº. "17" → | 7,20 metros  |
| Lote nº. "18" → | 7,20 metros  |
| Lote nº. "19" → | 9,53 metros  |
| Lote nº. "20" → | 26,25 metros |
| Lote nº. "21" → | 7,20 metros  |
| Lote nº. "22" → | 7,20 metros  |
| Lote nº. "23" → | 7,20 metros  |
| Lote nº. "24" → | 7,20 metros  |
| Lote nº. "25" → | 7,20 metros  |
| Lote nº. "26" → | 7,20 metros  |
| Lote nº. "27" → | 7,20 metros  |
| Lote nº. "28" → | 7,20 metros  |
| Lote nº. "29" → | 7,20 metros  |
| Lote nº. "30" → | 7,20 metros  |
| Lote nº. "31" → | 7,20 metros  |
| Lote nº. "32" → | 7,20 metros  |
| Lote nº. "33" → | 7,20 metros  |
| Lote nº. "34" → | 7,20 metros  |
| Lote nº. "35" → | 7,20 metros  |
| Lote nº. "36" → | 7,20 metros  |
| Lote nº. "37" → | 7,20 metros  |
| Lote nº. "38" → | 7,20 metros  |
| Lote nº. "39" → | 7,20 metros  |
| Lote nº. "40" → | 22,37 metros |



Câmara Municipal de Jundiaí  
Estado de São Paulo



(Autógrafo PL nº. 11.643 – fls. 10)



PREFEITURA DO MUNICÍPIO DE JUNDIAÍ  
SECRETARIA MUNICIPAL DE OBRAS  
DIV. SEÇÃO DE ENGENHARIA

Quadra "E" →

Lote nº. "01" → 7,20 metros  
Lote nº. "02" → 7,20 metros  
Lote nº. "03" → 7,20 metros  
Lote nº. "04" → 7,20 metros  
Lote nº. "05" → 7,20 metros  
Lote nº. "06" → 7,20 metros  
Lote nº. "07" → 7,20 metros  
Lote nº. "08" → 7,20 metros  
Lote nº. "09" → 7,20 metros  
Lote nº. "10" → 7,20 metros  
Lote nº. "11" → 7,20 metros  
Lote nº. "12" → 22,13 metros  
Lote nº. "13" → 22,13 metros  
Lote nº. "14" → 7,20 metros  
Lote nº. "15" → 7,20 metros  
Lote nº. "16" → 7,20 metros  
Lote nº. "17" → 7,20 metros  
Lote nº. "18" → 7,20 metros  
Lote nº. "19" → 5,04 metros

Quadra "F" →

Lote nº. "01" → 6,47 metros  
Lote nº. "02" → 7,20 metros  
Lote nº. "03" → 7,20 metros  
Lote nº. "04" → 7,20 metros  
Lote nº. "05" → 7,20 metros  
Lote nº. "06" → 7,20 metros

Número de Testadas : Quadra "A" →

Lote nº. "01" → 01  
Lote nº. "02" → 01  
Lote nº. "03" → 01

Quadra "B" →

Lote nº. "01" → 01  
Lote nº. "02" → 01  
Lote nº. "03" → 01  
Lote nº. "04" → 01  
Lote nº. "05" → 01  
Lote nº. "06" → 01  
Lote nº. "07" → 02  
Lote nº. "08" → 02  
Lote nº. "09" → 01  
Lote nº. "10" → 01  
Lote nº. "11" → 01  
Lote nº. "12" → 01  
Lote nº. "13" → 01  
Lote nº. "14" → 01  
Lote nº. "15" → 01  
Lote nº. "16" → 01



**Câmara Municipal de Jundiá**  
Estado de São Paulo

fls. 174  
*Sau*

(Autógrafo PL nº. 11.643 – fls. 11)



**PREFEITURA DO MUNICÍPIO DE JUNDIÁ**  
**SECRETARIA MUNICIPAL DE OBRAS**  
**D.V.O. SEÇÃO DE ENGENHARIA**

Quadra "C" →

Lote nº. "01" → 02  
Lote nº. "02" → 01  
Lote nº. "03" → 01  
Lote nº. "04" → 01  
Lote nº. "05" → 01  
Lote nº. "06" → 01  
Lote nº. "07" → 01  
Lote nº. "08" → 01  
Lote nº. "09" → 01  
Lote nº. "10" → 01  
Lote nº. "11" → 01  
Lote nº. "12" → 01  
Lote nº. "13" → 02  
Lote nº. "14" → 01  
Lote nº. "15" → 01  
Lote nº. "16" → 01  
Lote nº. "17" → 01  
Lote nº. "18" → 01  
Lote nº. "19" → 01  
Lote nº. "20" → 01  
Lote nº. "21" → 01  
Lote nº. "22" → 01  
Lote nº. "23" → 01  
Lote nº. "24" → 01  
Lote nº. "25" → 01  
Lote nº. "26" → 02

Quadra "D" →

Lote nº. "01" → 02  
Lote nº. "02" → 01  
Lote nº. "03" → 01  
Lote nº. "04" → 01  
Lote nº. "05" → 01  
Lote nº. "06" → 01  
Lote nº. "07" → 01  
Lote nº. "08" → 01  
Lote nº. "09" → 01  
Lote nº. "10" → 01  
Lote nº. "11" → 01  
Lote nº. "12" → 01  
Lote nº. "13" → 01  
Lote nº. "14" → 01  
Lote nº. "15" → 01  
Lote nº. "16" → 01  
Lote nº. "17" → 01  
Lote nº. "18" → 01  
Lote nº. "19" → 02  
Lote nº. "20" → 02  
Lote nº. "21" → 01  
Lote nº. "22" → 01  
Lote nº. "23" → 01  
Lote nº. "24" → 01  
Lote nº. "25" → 01



Câmara Municipal de Jundiaí  
Estado de São Paulo

fls. 275  
*[Signature]*

(Autógrafo PL nº. 11.643 – fls. 12)



PREFEITURA DO MUNICÍPIO DE JUNDIAÍ  
SECRETARIA MUNICIPAL DE OBRAS  
D.V.O. SEÇÃO DE ENGENHARIA

Lote nº. "26" → 01  
Lote nº. "27" → 01  
Lote nº. "28" → 01  
Lote nº. "29" → 01  
Lote nº. "30" → 01  
Lote nº. "31" → 01  
Lote nº. "32" → 01  
Lote nº. "33" → 01  
Lote nº. "34" → 01  
Lote nº. "35" → 01  
Lote nº. "36" → 01  
Lote nº. "37" → 01  
Lote nº. "38" → 01  
Lote nº. "39" → 01  
Lote nº. "40" → 02

Quadra "E" →

Lote nº. "01" → 01  
Lote nº. "02" → 01  
Lote nº. "03" → 01  
Lote nº. "04" → 01  
Lote nº. "05" → 01  
Lote nº. "06" → 01  
Lote nº. "07" → 01  
Lote nº. "08" → 01  
Lote nº. "09" → 01  
Lote nº. "10" → 01  
Lote nº. "11" → 01  
Lote nº. "12" → 02  
Lote nº. "13" → 02  
Lote nº. "14" → 01  
Lote nº. "15" → 01  
Lote nº. "16" → 01  
Lote nº. "17" → 01  
Lote nº. "18" → 01  
Lote nº. "19" → 01

Quadra "F" →

Lote nº. "01" → 01  
Lote nº. "02" → 01  
Lote nº. "03" → 01  
Lote nº. "04" → 01  
Lote nº. "05" → 01  
Lote nº. "06" → 01



**Câmara Municipal de Jundiaí**  
Estado de São Paulo

fls. 176  
*[Signature]*

(Autógrafo PL nº. 11.643 – fls. 13)



**PREFEITURA DO MUNICÍPIO DE JUNDIAÍ**  
**SECRETARIA MUNICIPAL DE OBRAS**  
**D.V.O. SEÇÃO DE ENGENHARIA**

Formato : Quadra "A" →

Lote nº. "01" → retangular  
Lote nº. "02" → retangular  
Lote nº. "03" → retangular

Quadra "B" →


Lote nº. "01" → retangular  
Lote nº. "02" → retangular  
Lote nº. "03" → retangular  
Lote nº. "04" → retangular  
Lote nº. "05" → retangular  
Lote nº. "06" → retangular  
Lote nº. "07" → trapezoidal  
Lote nº. "08" → irregular  
Lote nº. "09" → retangular  
Lote nº. "10" → retangular  
Lote nº. "11" → retangular  
Lote nº. "12" → retangular  
Lote nº. "13" → retangular  
Lote nº. "14" → retangular  
Lote nº. "15" → retangular  
Lote nº. "16" → retangular

Quadra "C" →

Lote nº. "01" → trapezoidal  
Lote nº. "02" → retangular  
Lote nº. "03" → retangular  
Lote nº. "04" → retangular  
Lote nº. "05" → retangular  
Lote nº. "06" → retangular  
Lote nº. "07" → retangular  
Lote nº. "08" → retangular  
Lote nº. "09" → retangular  
Lote nº. "10" → retangular  
Lote nº. "11" → retangular  
Lote nº. "12" → trapezoidal  
Lote nº. "13" → irregular  
Lote nº. "14" → retangular  
Lote nº. "15" → retangular  
Lote nº. "16" → retangular  
Lote nº. "17" → retangular  
Lote nº. "18" → retangular  
Lote nº. "19" → retangular  
Lote nº. "20" → retangular  
Lote nº. "21" → retangular  
Lote nº. "22" → retangular  
Lote nº. "23" → retangular  
Lote nº. "24" → retangular  
Lote nº. "25" → retangular  
Lote nº. "26" → trapezoidal



Câmara Municipal de Jundiaí  
Estado de São Paulo



(Autógrafo PL nº. 11.643 – fls. 14)




PREFEITURA DO MUNICÍPIO DE JUNDIAÍ  
SECRETARIA MUNICIPAL DE OBRAS  
D.V.O. SEÇÃO DE ENGENHARIA

Quadra "D" →

- Lote nº. "01" → trapezoidal
- Lote nº. "02" → retangular
- Lote nº. "03" → retangular
- Lote nº. "04" → retangular
- Lote nº. "05" → retangular
- Lote nº. "06" → retangular
- Lote nº. "07" → retangular
- Lote nº. "08" → retangular
- Lote nº. "09" → retangular
- Lote nº. "10" → retangular
- Lote nº. "11" → retangular
- Lote nº. "12" → retangular
- Lote nº. "13" → retangular
- Lote nº. "14" → retangular
- Lote nº. "15" → retangular
- Lote nº. "16" → retangular
- Lote nº. "17" → retangular
- Lote nº. "18" → retangular
- Lote nº. "19" → trapezoidal
- Lote nº. "20" → irregular
- Lote nº. "21" → retangular
- Lote nº. "22" → retangular
- Lote nº. "23" → retangular
- Lote nº. "24" → retangular
- Lote nº. "25" → retangular
- Lote nº. "26" → retangular
- Lote nº. "27" → retangular
- Lote nº. "28" → retangular
- Lote nº. "29" → retangular
- Lote nº. "30" → retangular
- Lote nº. "31" → retangular
- Lote nº. "32" → retangular
- Lote nº. "33" → retangular
- Lote nº. "34" → retangular
- Lote nº. "35" → retangular
- Lote nº. "36" → retangular
- Lote nº. "37" → retangular
- Lote nº. "38" → retangular
- Lote nº. "39" → retangular
- Lote nº. "40" → trapezoidal



**Câmara Municipal de Jundiaí**  
Estado de São Paulo



(Autógrafo PL nº. 11.643 – fls. 15)



**PREFEITURA DO MUNICÍPIO DE JUNDIAÍ**  
**SECRETARIA MUNICIPAL DE OBRAS**  
**D.V.O. SEÇÃO DE ENGENHARIA**

Quadra "E" →

Lote nº. "01" → retangular  
Lote nº. "02" → retangular  
Lote nº. "03" → retangular  
Lote nº. "04" → retangular  
Lote nº. "05" → retangular  
Lote nº. "06" → retangular  
Lote nº. "07" → retangular  
Lote nº. "08" → retangular  
Lote nº. "09" → retangular  
Lote nº. "10" → retangular  
Lote nº. "11" → retangular  
Lote nº. "12" → trapezoidal  
Lote nº. "13" → trapezoidal  
Lote nº. "14" → retangular  
Lote nº. "15" → retangular  
Lote nº. "16" → retangular  
Lote nº. "17" → retangular  
Lote nº. "18" → retangular  
Lote nº. "19" → retangular

Quadra "F" →

Lote nº. "01" → retangular  
Lote nº. "02" → retangular  
Lote nº. "03" → retangular  
Lote nº. "04" → retangular  
Lote nº. "05" → retangular  
Lote nº. "06" → retangular





**Câmara Municipal de Jundiá**  
Estado de São Paulo

fls. 139  
*Sau*

(Autógrafo PL nº. 11.643 – fls. 16)



**PREFEITURA DO MUNICÍPIO DE JUNDIAÍ**  
**SECRETARIA MUNICIPAL DE OBRAS**  
**D.V.O. SEÇÃO DE ENGENHARIA**

Topografia

: Quadra "A" →

Lote nº. "01" → plana  
Lote nº. "02" → plana  
Lote nº. "03" → plana

Quadra "B" →

Lote nº. "01" → plana  
Lote nº. "02" → plana  
Lote nº. "03" → plana  
Lote nº. "04" → plana  
Lote nº. "05" → plana  
Lote nº. "06" → plana  
Lote nº. "07" → plana  
Lote nº. "08" → plana  
Lote nº. "09" → plana  
Lote nº. "10" → plana  
Lote nº. "11" → plana  
Lote nº. "12" → plana  
Lote nº. "13" → plana  
Lote nº. "14" → plana  
Lote nº. "15" → plana  
Lote nº. "16" → plana

Quadra "C" →

Lote nº. "01" → plana  
Lote nº. "02" → plana  
Lote nº. "03" → plana  
Lote nº. "04" → plana  
Lote nº. "05" → plana  
Lote nº. "06" → plana  
Lote nº. "07" → plana  
Lote nº. "08" → plana  
Lote nº. "09" → plana  
Lote nº. "10" → declive suave  
Lote nº. "11" → declive suave  
Lote nº. "12" → declive suave  
Lote nº. "13" → declive suave  
Lote nº. "14" → plana  
Lote nº. "15" → plana  
Lote nº. "16" → plana  
Lote nº. "17" → plana  
Lote nº. "18" → plana  
Lote nº. "19" → plana  
Lote nº. "20" → plana  
Lote nº. "21" → plana  
Lote nº. "22" → plana  
Lote nº. "23" → plana  
Lote nº. "24" → plana  
Lote nº. "25" → plana  
Lote nº. "26" → plana



# Câmara Municipal de Jundiaí

Estado de São Paulo

fls. 180  
*Sap*

(Autógrafo PL nº. 11.643 – fls. 17)




PREFEITURA DO MUNICÍPIO DE JUNDIAÍ  
SECRETARIA MUNICIPAL DE OBRAS  
D.V.O. SEÇÃO DE ENGENHARIA


Quadra "D" →

Lote nº. "01" → plana  
Lote nº. "02" → plana  
Lote nº. "03" → plana  
Lote nº. "04" → plana  
Lote nº. "05" → plana  
Lote nº. "06" → plana  
Lote nº. "07" → plana  
Lote nº. "08" → plana  
Lote nº. "09" → plana  
Lote nº. "10" → plana  
Lote nº. "11" → plana  
Lote nº. "12" → plana  
Lote nº. "13" → plana  
Lote nº. "14" → plana  
Lote nº. "15" → plana  
Lote nº. "16" → plana  
Lote nº. "17" → plana  
Lote nº. "18" → plana  
Lote nº. "19" → plana  
Lote nº. "20" → plana  
Lote nº. "21" → plana  
Lote nº. "22" → plana  
Lote nº. "23" → plana  
Lote nº. "24" → plana  
Lote nº. "25" → plana  
Lote nº. "26" → plana  
Lote nº. "27" → plana  
Lote nº. "28" → plana  
Lote nº. "29" → plana  
Lote nº. "30" → plana  
Lote nº. "31" → plana  
Lote nº. "32" → plana  
Lote nº. "33" → plana  
Lote nº. "34" → plana  
Lote nº. "35" → plana  
Lote nº. "36" → plana  
Lote nº. "37" → plana  
Lote nº. "38" → plana  
Lote nº. "39" → plana  
Lote nº. "40" → plana





**Câmara Municipal de Jundiá**  
Estado de São Paulo



(Autógrafo PL nº. 11.643 – fls. 18)



**PREFEITURA DO MUNICÍPIO DE JUNDIÁ**  
**SECRETARIA MUNICIPAL DE OBRAS**  
**D.V.O./SEÇÃO DE ENGENHARIA**


Quadra "E" →

Lote nº. "01" → plana  
Lote nº. "02" → plana  
Lote nº. "03" → plana  
Lote nº. "04" → plana  
Lote nº. "05" → plana  
Lote nº. "06" → plana  
Lote nº. "07" → plana  
Lote nº. "08" → plana  
Lote nº. "09" → plana  
Lote nº. "10" → plana  
Lote nº. "11" → plana  
Lote nº. "12" → plana  
Lote nº. "13" → plana  
Lote nº. "14" → plana  
Lote nº. "15" → plana  
Lote nº. "16" → plana  
Lote nº. "17" → plana  
Lote nº. "18" → plana  
Lote nº. "19" → plana

Quadra "F" →

Lote nº. "01" → declive suave  
Lote nº. "02" → declive suave  
Lote nº. "03" → declive suave  
Lote nº. "04" → declive suave  
Lote nº. "05" → declive suave  
Lote nº. "06" → declive suave

|                   |   |  |
|-------------------|---|--|
| Solo              | : | proprio para edificações   |
| Salubridade       | : | bom  |
| Sanfeitorias      | : | não há   |
| Serviços Públicos | : | rede de água potável, rede de esgoto, rede de energia elétrica, iluminação pública, rede telefônica, pavimentação asfáltica e transporte coletivo direto e indireto. |



(Autógrafo PL nº. 11.643 – fls. 19)



PREFEITURA DO MUNICÍPIO DE JUNDIÁ  
SECRETARIA MUNICIPAL DE OBRAS  
D.V.O. SEÇÃO DE ENGENHARIA

4. ÁREAS AVALIADAS:

Quadra "A" →

Lote nº. "01" → 147,89 m<sup>2</sup>  
Lote nº. "02" → 126,00 m<sup>2</sup>  
Lote nº. "03" → 126,00 m<sup>2</sup>

Quadra "B" →

Lote nº. "01" → 126,00 m<sup>2</sup>  
Lote nº. "02" → 126,00 m<sup>2</sup>  
Lote nº. "03" → 126,00 m<sup>2</sup>  
Lote nº. "04" → 126,00 m<sup>2</sup>  
Lote nº. "05" → 126,00 m<sup>2</sup>  
Lote nº. "06" → 126,00 m<sup>2</sup>  
Lote nº. "07" → 119,18 m<sup>2</sup>  
Lote nº. "08" → 181,07 m<sup>2</sup>  
Lote nº. "09" → 126,00 m<sup>2</sup>  
Lote nº. "10" → 126,00 m<sup>2</sup>  
Lote nº. "11" → 126,00 m<sup>2</sup>  
Lote nº. "12" → 126,00 m<sup>2</sup>  
Lote nº. "13" → 126,00 m<sup>2</sup>  
Lote nº. "14" → 126,00 m<sup>2</sup>  
Lote nº. "15" → 126,00 m<sup>2</sup>  
Lote nº. "16" → 126,00 m<sup>2</sup>

Quadra "C" →

Lote nº. "01" → 122,47 m<sup>2</sup>  
Lote nº. "02" → 126,00 m<sup>2</sup>  
Lote nº. "03" → 126,00 m<sup>2</sup>  
Lote nº. "04" → 126,00 m<sup>2</sup>  
Lote nº. "05" → 126,00 m<sup>2</sup>  
Lote nº. "06" → 126,00 m<sup>2</sup>  
Lote nº. "07" → 126,00 m<sup>2</sup>  
Lote nº. "08" → 126,00 m<sup>2</sup>  
Lote nº. "09" → 126,00 m<sup>2</sup>  
Lote nº. "10" → 126,00 m<sup>2</sup>  
Lote nº. "11" → 126,00 m<sup>2</sup>  
Lote nº. "12" → 122,61 m<sup>2</sup>  
Lote nº. "13" → 206,54 m<sup>2</sup>  
Lote nº. "14" → 126,00 m<sup>2</sup>  
Lote nº. "15" → 126,00 m<sup>2</sup>  
Lote nº. "16" → 126,00 m<sup>2</sup>  
Lote nº. "17" → 126,00 m<sup>2</sup>  
Lote nº. "18" → 126,00 m<sup>2</sup>  
Lote nº. "19" → 126,00 m<sup>2</sup>  
Lote nº. "20" → 126,00 m<sup>2</sup>  
Lote nº. "21" → 126,00 m<sup>2</sup>  
Lote nº. "22" → 126,00 m<sup>2</sup>  
Lote nº. "23" → 126,00 m<sup>2</sup>  
Lote nº. "24" → 126,00 m<sup>2</sup>  
Lote nº. "25" → 126,00 m<sup>2</sup>  
Lote nº. "26" → 122,47 m<sup>2</sup>




# Câmara Municipal de Jundiaí

Estado de São Paulo

fls. 183

(Autógrafo PL nº. 11.643 – fls. 20)



PREFEITURA DO MUNICÍPIO DE JUNDIAÍ  
SECRETARIA MUNICIPAL DE OBRAS  
D.V.O./SEÇÃO DE ENGENHARIA

16

## Quadra "D" →

Lote nº. "01" → 122,47 m<sup>2</sup>  
Lote nº. "02" → 126,00 m<sup>2</sup>  
Lote nº. "03" → 126,00 m<sup>2</sup>  
Lote nº. "04" → 126,00 m<sup>2</sup>  
Lote nº. "05" → 126,00 m<sup>2</sup>  
Lote nº. "06" → 126,00 m<sup>2</sup>  
Lote nº. "07" → 126,00 m<sup>2</sup>  
Lote nº. "08" → 126,00 m<sup>2</sup>  
Lote nº. "09" → 126,00 m<sup>2</sup>  
Lote nº. "10" → 126,00 m<sup>2</sup>  
Lote nº. "11" → 126,00 m<sup>2</sup>  
Lote nº. "12" → 126,00 m<sup>2</sup>  
Lote nº. "13" → 126,00 m<sup>2</sup>  
Lote nº. "14" → 126,00 m<sup>2</sup>  
Lote nº. "15" → 126,00 m<sup>2</sup>  
Lote nº. "16" → 126,00 m<sup>2</sup>  
Lote nº. "17" → 126,00 m<sup>2</sup>  
Lote nº. "18" → 125,99 m<sup>2</sup>  
Lote nº. "19" → 114,66 m<sup>2</sup>  
Lote nº. "20" → 161,69 m<sup>2</sup>  
Lote nº. "21" → 126,00 m<sup>2</sup>  
Lote nº. "22" → 126,00 m<sup>2</sup>  
Lote nº. "23" → 126,00 m<sup>2</sup>  
Lote nº. "24" → 126,00 m<sup>2</sup>  
Lote nº. "25" → 126,00 m<sup>2</sup>  
Lote nº. "26" → 126,00 m<sup>2</sup>  
Lote nº. "27" → 126,00 m<sup>2</sup>  
Lote nº. "28" → 126,00 m<sup>2</sup>  
Lote nº. "29" → 126,00 m<sup>2</sup>  
Lote nº. "30" → 126,00 m<sup>2</sup>  
Lote nº. "31" → 126,00 m<sup>2</sup>  
Lote nº. "32" → 126,00 m<sup>2</sup>  
Lote nº. "33" → 126,00 m<sup>2</sup>  
Lote nº. "34" → 126,00 m<sup>2</sup>  
Lote nº. "35" → 126,00 m<sup>2</sup>  
Lote nº. "36" → 126,00 m<sup>2</sup>  
Lote nº. "37" → 126,00 m<sup>2</sup>  
Lote nº. "38" → 126,00 m<sup>2</sup>  
Lote nº. "39" → 126,00 m<sup>2</sup>  
Lote nº. "40" → 122,47 m<sup>2</sup>



Câmara Municipal de Jundiaí  
Estado de São Paulo

fls. 189  
*Sau*

(Autógrafo PL nº. 11.643 – fls. 21)



PREFEITURA DO MUNICÍPIO DE JUNDIAÍ  
SECRETARIA MUNICIPAL DE OBRAS  
D.V.O. SEÇÃO DE ENGENHARIA

Quadra "E" →


Lote nº. "01" → 126,00 m<sup>2</sup>  
Lote nº. "02" → 126,00 m<sup>2</sup>  
Lote nº. "03" → 126,00 m<sup>2</sup>  
Lote nº. "04" → 126,00 m<sup>2</sup>  
Lote nº. "05" → 126,00 m<sup>2</sup>  
Lote nº. "06" → 126,00 m<sup>2</sup>  
Lote nº. "07" → 126,00 m<sup>2</sup>  
Lote nº. "08" → 126,00 m<sup>2</sup>  
Lote nº. "09" → 126,00 m<sup>2</sup>  
Lote nº. "10" → 126,00 m<sup>2</sup>  
Lote nº. "11" → 126,00 m<sup>2</sup>  
Lote nº. "12" → 118,27 m<sup>2</sup>  
Lote nº. "13" → 118,27 m<sup>2</sup>  
Lote nº. "14" → 126,00 m<sup>2</sup>  
Lote nº. "15" → 126,00 m<sup>2</sup>  
Lote nº. "16" → 126,00 m<sup>2</sup>  
Lote nº. "17" → 126,00 m<sup>2</sup>  
Lote nº. "18" → 126,00 m<sup>2</sup>  
Lote nº. "19" → 126,00 m<sup>2</sup>

Quadra "F" →

Lote nº. "01" → 126,00 m<sup>2</sup>  
Lote nº. "02" → 126,00 m<sup>2</sup>  
Lote nº. "03" → 126,00 m<sup>2</sup>  
Lote nº. "04" → 126,00 m<sup>2</sup>  
Lote nº. "05" → 126,00 m<sup>2</sup>  
Lote nº. "06" → 126,00 m<sup>2</sup>



Câmara Municipal de Jundiaí  
Estado de São Paulo



(Autógrafo PL nº. 11.643 – fls. 22)



PREFEITURA DO MUNICÍPIO DE JUNDIAÍ  
SECRETARIA MUNICIPAL DE OBRAS  
D.V.O./SEÇÃO DE ENGENHARIA

5. VALOR AVALIATÓRIO:

|                                |                         |     |                          |            |                     |
|--------------------------------|-------------------------|-----|--------------------------|------------|---------------------|
| <b>QUADRA "A"</b>              |                         |     |                          |            |                     |
| lote nº. "01" :                | 147,89 m <sup>2</sup> X | R\$ | 581,00 /m <sup>2</sup> = | R\$        | 85.924,09           |
| lote nº. "02" :                | 126,00 m <sup>2</sup> X | R\$ | 600,00 /m <sup>2</sup> = | R\$        | 75.600,00           |
| lote nº. "03" :                | 126,00 m <sup>2</sup> X | R\$ | 600,00 /m <sup>2</sup> = | R\$        | 75.600,00           |
| <b>TOTAL PARCIAL (1)</b> ..... |                         |     | =                        | <b>R\$</b> | <b>237.124,09</b>   |
| <b>QUADRA "B"</b>              |                         |     |                          |            |                     |
| lote nº. "01" :                | 126,00 m <sup>2</sup> X | R\$ | 600,00 /m <sup>2</sup> = | R\$        | 75.600,00           |
| lote nº. "02" :                | 126,00 m <sup>2</sup> X | R\$ | 600,00 /m <sup>2</sup> = | R\$        | 75.600,00           |
| lote nº. "03" :                | 126,00 m <sup>2</sup> X | R\$ | 600,00 /m <sup>2</sup> = | R\$        | 75.600,00           |
| lote nº. "04" :                | 126,00 m <sup>2</sup> X | R\$ | 600,00 /m <sup>2</sup> = | R\$        | 75.600,00           |
| lote nº. "05" :                | 126,00 m <sup>2</sup> X | R\$ | 600,00 /m <sup>2</sup> = | R\$        | 75.600,00           |
| lote nº. "06" :                | 126,00 m <sup>2</sup> X | R\$ | 600,00 /m <sup>2</sup> = | R\$        | 75.600,00           |
| lote nº. "07" :                | 119,18 m <sup>2</sup> X | R\$ | 606,70 /m <sup>2</sup> = | R\$        | 72.306,51           |
| lote nº. "08" :                | 181,07 m <sup>2</sup> X | R\$ | 588,00 /m <sup>2</sup> = | R\$        | 106.037,06          |
| lote nº. "09" :                | 126,00 m <sup>2</sup> X | R\$ | 600,00 /m <sup>2</sup> = | R\$        | 75.600,00           |
| lote nº. "10" :                | 126,00 m <sup>2</sup> X | R\$ | 600,00 /m <sup>2</sup> = | R\$        | 75.600,00           |
| lote nº. "11" :                | 126,00 m <sup>2</sup> X | R\$ | 600,00 /m <sup>2</sup> = | R\$        | 75.600,00           |
| lote nº. "12" :                | 126,00 m <sup>2</sup> X | R\$ | 600,00 /m <sup>2</sup> = | R\$        | 75.600,00           |
| lote nº. "13" :                | 126,00 m <sup>2</sup> X | R\$ | 600,00 /m <sup>2</sup> = | R\$        | 75.600,00           |
| lote nº. "14" :                | 126,00 m <sup>2</sup> X | R\$ | 600,00 /m <sup>2</sup> = | R\$        | 75.600,00           |
| lote nº. "15" :                | 126,00 m <sup>2</sup> X | R\$ | 600,00 /m <sup>2</sup> = | R\$        | 75.600,00           |
| lote nº. "16" :                | 126,00 m <sup>2</sup> X | R\$ | 600,00 /m <sup>2</sup> = | <u>R\$</u> | <u>75.600,00</u>    |
| <b>TOTAL PARCIAL (2)</b> ..... |                         |     | =                        | <b>R\$</b> | <b>1.231.743,57</b> |



Câmara Municipal de Jundiaí  
Estado de São Paulo

fls. 186  
*Sau*

(Autógrafo PL nº. 11.643 -- fls. 23)




PREFEITURA DO MUNICÍPIO DE JUNDIAÍ  
SECRETARIA MUNICIPAL DE OBRAS  
D.V.O. SEÇÃO DE ENGENHARIA

QUADRA "C"

|                            |                         |     |                          |            |                     |
|----------------------------|-------------------------|-----|--------------------------|------------|---------------------|
| lote nº. "01" :            | 122,47 m <sup>2</sup> X | R\$ | 603,40 /m <sup>2</sup> = | R\$        | 73.898,40           |
| lote nº. "02" :            | 126,00 m <sup>2</sup> X | R\$ | 600,00 /m <sup>2</sup> = | R\$        | 75.600,00           |
| lote nº. "03" :            | 126,00 m <sup>2</sup> X | R\$ | 600,00 /m <sup>2</sup> = | R\$        | 75.600,00           |
| lote nº. "04" :            | 126,00 m <sup>2</sup> X | R\$ | 600,00 /m <sup>2</sup> = | R\$        | 75.600,00           |
| lote nº. "05" :            | 126,00 m <sup>2</sup> X | R\$ | 600,00 /m <sup>2</sup> = | R\$        | 75.600,00           |
| lote nº. "06" :            | 126,00 m <sup>2</sup> X | R\$ | 600,00 /m <sup>2</sup> = | R\$        | 75.600,00           |
| lote nº. "07" :            | 126,00 m <sup>2</sup> X | R\$ | 600,00 /m <sup>2</sup> = | R\$        | 75.600,00           |
| lote nº. "08" :            | 126,00 m <sup>2</sup> X | R\$ | 600,00 /m <sup>2</sup> = | R\$        | 75.600,00           |
| lote nº. "09" :            | 126,00 m <sup>2</sup> X | R\$ | 600,00 /m <sup>2</sup> = | R\$        | 75.600,00           |
| lote nº. "10" :            | 126,00 m <sup>2</sup> X | R\$ | 600,00 /m <sup>2</sup> = | R\$        | 75.600,00           |
| lote nº. "11" :            | 126,00 m <sup>2</sup> X | R\$ | 600,00 /m <sup>2</sup> = | R\$        | 75.600,00           |
| lote nº. "12" :            | 122,61 m <sup>2</sup> X | R\$ | 603,30 /m <sup>2</sup> = | R\$        | 73.970,81           |
| lote nº. "13" :            | 206,54 m <sup>2</sup> X | R\$ | 543,00 /m <sup>2</sup> = | R\$        | 112.151,22          |
| lote nº. "14" :            | 126,00 m <sup>2</sup> X | R\$ | 600,00 /m <sup>2</sup> = | R\$        | 75.600,00           |
| lote nº. "15" :            | 126,00 m <sup>2</sup> X | R\$ | 600,00 /m <sup>2</sup> = | R\$        | 75.600,00           |
| lote nº. "16" :            | 126,00 m <sup>2</sup> X | R\$ | 600,00 /m <sup>2</sup> = | R\$        | 75.600,00           |
| lote nº. "17" :            | 126,00 m <sup>2</sup> X | R\$ | 600,00 /m <sup>2</sup> = | R\$        | 75.600,00           |
| lote nº. "18" :            | 126,00 m <sup>2</sup> X | R\$ | 600,00 /m <sup>2</sup> = | R\$        | 75.600,00           |
| lote nº. "19" :            | 126,00 m <sup>2</sup> X | R\$ | 600,00 /m <sup>2</sup> = | R\$        | 75.600,00           |
| lote nº. "20" :            | 126,00 m <sup>2</sup> X | R\$ | 600,00 /m <sup>2</sup> = | R\$        | 75.600,00           |
| lote nº. "21" :            | 126,00 m <sup>2</sup> X | R\$ | 600,00 /m <sup>2</sup> = | R\$        | 75.600,00           |
| lote nº. "22" :            | 126,00 m <sup>2</sup> X | R\$ | 600,00 /m <sup>2</sup> = | R\$        | 75.600,00           |
| lote nº. "23" :            | 126,00 m <sup>2</sup> X | R\$ | 600,00 /m <sup>2</sup> = | R\$        | 75.600,00           |
| lote nº. "24" :            | 126,00 m <sup>2</sup> X | R\$ | 600,00 /m <sup>2</sup> = | R\$        | 75.600,00           |
| lote nº. "25" :            | 126,00 m <sup>2</sup> X | R\$ | 600,00 /m <sup>2</sup> = | R\$        | 75.600,00           |
| lote nº. "26" :            | 122,47 m <sup>2</sup> X | R\$ | 603,40 /m <sup>2</sup> = | R\$        | 73.898,40           |
| <b>TOTAL PARCIAL ( 3 )</b> |                         |     |                          | <b>R\$</b> | <b>1.997.118,63</b> |





Câmara Municipal de Jundiá  
Estado de São Paulo

fls. 107  
*[Signature]*

(Autógrafo PL nº. 11.643 – fls. 24)



PREFEITURA DO MUNICÍPIO DE JUNDIAÍ  
SECRETARIA MUNICIPAL DE OBRAS  
D.V.C./SEÇÃO DE ENGENHARIA

| QUADRA "D"               |                         |     |                          |     |  |                     |
|--------------------------|-------------------------|-----|--------------------------|-----|--|---------------------|
| lote nº. "01" :          | 122,47 m <sup>2</sup> X | R\$ | 603,40 /m <sup>2</sup> = | R\$ |  | 73.898,40           |
| lote nº. "02" :          | 126,00 m <sup>2</sup> X | R\$ | 600,00 /m <sup>2</sup> = | R\$ |  | 75.600,00           |
| lote nº. "03" :          | 126,00 m <sup>2</sup> X | R\$ | 600,00 /m <sup>2</sup> = | R\$ |  | 75.600,00           |
| lote nº. "04" :          | 126,00 m <sup>2</sup> X | R\$ | 600,00 /m <sup>2</sup> = | R\$ |  | 75.600,00           |
| lote nº. "05" :          | 126,00 m <sup>2</sup> X | R\$ | 600,00 /m <sup>2</sup> = | R\$ |  | 75.600,00           |
| lote nº. "06" :          | 126,00 m <sup>2</sup> X | R\$ | 600,00 /m <sup>2</sup> = | R\$ |  | 75.600,00           |
| lote nº. "07" :          | 126,00 m <sup>2</sup> X | R\$ | 600,00 /m <sup>2</sup> = | R\$ |  | 75.600,00           |
| lote nº. "08" :          | 126,00 m <sup>2</sup> X | R\$ | 600,00 /m <sup>2</sup> = | R\$ |  | 75.600,00           |
| lote nº. "09" :          | 126,00 m <sup>2</sup> X | R\$ | 600,00 /m <sup>2</sup> = | R\$ |  | 75.600,00           |
| lote nº. "10" :          | 126,00 m <sup>2</sup> X | R\$ | 600,00 /m <sup>2</sup> = | R\$ |  | 75.600,00           |
| lote nº. "11" :          | 126,00 m <sup>2</sup> X | R\$ | 600,00 /m <sup>2</sup> = | R\$ |  | 75.600,00           |
| lote nº. "12" :          | 126,00 m <sup>2</sup> X | R\$ | 600,00 /m <sup>2</sup> = | R\$ |  | 75.600,00           |
| lote nº. "13" :          | 126,00 m <sup>2</sup> X | R\$ | 600,00 /m <sup>2</sup> = | R\$ |  | 75.600,00           |
| lote nº. "14" :          | 126,00 m <sup>2</sup> X | R\$ | 600,00 /m <sup>2</sup> = | R\$ |  | 75.600,00           |
| lote nº. "15" :          | 126,00 m <sup>2</sup> X | R\$ | 600,00 /m <sup>2</sup> = | R\$ |  | 75.600,00           |
| lote nº. "16" :          | 126,00 m <sup>2</sup> X | R\$ | 600,00 /m <sup>2</sup> = | R\$ |  | 75.600,00           |
| lote nº. "17" :          | 126,00 m <sup>2</sup> X | R\$ | 600,00 /m <sup>2</sup> = | R\$ |  | 75.600,00           |
| lote nº. "18" :          | 125,99 m <sup>2</sup> X | R\$ | 600,00 /m <sup>2</sup> = | R\$ |  | 75.594,00           |
| lote nº. "19" :          | 114,66 m <sup>2</sup> X | R\$ | 611,40 /m <sup>2</sup> = | R\$ |  | 70.103,12           |
| lote nº. "20" :          | 161,69 m <sup>2</sup> X | R\$ | 573,80 /m <sup>2</sup> = | R\$ |  | 92.292,65           |
| lote nº. "21" :          | 126,00 m <sup>2</sup> X | R\$ | 600,00 /m <sup>2</sup> = | R\$ |  | 75.600,00           |
| lote nº. "22" :          | 126,00 m <sup>2</sup> X | R\$ | 600,00 /m <sup>2</sup> = | R\$ |  | 75.600,00           |
| lote nº. "23" :          | 126,00 m <sup>2</sup> X | R\$ | 600,00 /m <sup>2</sup> = | R\$ |  | 75.600,00           |
| lote nº. "24" :          | 126,00 m <sup>2</sup> X | R\$ | 600,00 /m <sup>2</sup> = | R\$ |  | 75.600,00           |
| lote nº. "25" :          | 126,00 m <sup>2</sup> X | R\$ | 600,00 /m <sup>2</sup> = | R\$ |  | 75.600,00           |
| lote nº. "26" :          | 126,00 m <sup>2</sup> X | R\$ | 600,00 /m <sup>2</sup> = | R\$ |  | 75.600,00           |
| lote nº. "27" :          | 126,00 m <sup>2</sup> X | R\$ | 600,00 /m <sup>2</sup> = | R\$ |  | 75.600,00           |
| lote nº. "28" :          | 126,00 m <sup>2</sup> X | R\$ | 600,00 /m <sup>2</sup> = | R\$ |  | 75.600,00           |
| lote nº. "29" :          | 126,00 m <sup>2</sup> X | R\$ | 600,00 /m <sup>2</sup> = | R\$ |  | 75.600,00           |
| lote nº. "30" :          | 126,00 m <sup>2</sup> X | R\$ | 600,00 /m <sup>2</sup> = | R\$ |  | 75.600,00           |
| lote nº. "31" :          | 126,00 m <sup>2</sup> X | R\$ | 600,00 /m <sup>2</sup> = | R\$ |  | 75.600,00           |
| lote nº. "32" :          | 126,00 m <sup>2</sup> X | R\$ | 600,00 /m <sup>2</sup> = | R\$ |  | 75.600,00           |
| lote nº. "33" :          | 126,00 m <sup>2</sup> X | R\$ | 600,00 /m <sup>2</sup> = | R\$ |  | 75.600,00           |
| lote nº. "34" :          | 126,00 m <sup>2</sup> X | R\$ | 600,00 /m <sup>2</sup> = | R\$ |  | 75.600,00           |
| lote nº. "35" :          | 126,00 m <sup>2</sup> X | R\$ | 600,00 /m <sup>2</sup> = | R\$ |  | 75.600,00           |
| lote nº. "36" :          | 126,00 m <sup>2</sup> X | R\$ | 600,00 /m <sup>2</sup> = | R\$ |  | 75.600,00           |
| lote nº. "37" :          | 126,00 m <sup>2</sup> X | R\$ | 600,00 /m <sup>2</sup> = | R\$ |  | 75.600,00           |
| lote nº. "38" :          | 126,00 m <sup>2</sup> X | R\$ | 600,00 /m <sup>2</sup> = | R\$ |  | 75.600,00           |
| lote nº. "39" :          | 126,00 m <sup>2</sup> X | R\$ | 600,00 /m <sup>2</sup> = | R\$ |  | 75.600,00           |
| lote nº. "40" :          | 122,47 m <sup>2</sup> X | R\$ | 603,40 /m <sup>2</sup> = | R\$ |  | 73.898,40           |
| <b>TOTAL PARCIAL (4)</b> |                         |     |                          | R\$ |  | <b>3.031.786,57</b> |



**Câmara Municipal de Jundiaí**  
Estado de São Paulo

fls. 188  
*San*

(Autógrafo PL nº. 11.643 – fls. 25)



**PREFEITURA DO MUNICÍPIO DE JUNDIAÍ**  
**SECRETARIA MUNICIPAL DE OBRAS**  
**D.V.O./SEÇÃO DE ENGENHARIA**

**QUADRA "E"**

|                                |                         |     |                          |            |                     |
|--------------------------------|-------------------------|-----|--------------------------|------------|---------------------|
| lote nº. "01" :                | 126,00 m <sup>2</sup> X | R\$ | 600,00 /m <sup>2</sup> = | R\$        | 75.600,00           |
| lote nº. "02" :                | 126,00 m <sup>2</sup> X | R\$ | 600,00 /m <sup>2</sup> = | R\$        | 75.600,00           |
| lote nº. "03" :                | 126,00 m <sup>2</sup> X | R\$ | 600,00 /m <sup>2</sup> = | R\$        | 75.600,00           |
| lote nº. "04" :                | 126,00 m <sup>2</sup> X | R\$ | 600,00 /m <sup>2</sup> = | R\$        | 75.600,00           |
| lote nº. "05" :                | 126,00 m <sup>2</sup> X | R\$ | 600,00 /m <sup>2</sup> = | R\$        | 75.600,00           |
| lote nº. "06" :                | 126,00 m <sup>2</sup> X | R\$ | 600,00 /m <sup>2</sup> = | R\$        | 75.600,00           |
| lote nº. "07" :                | 126,00 m <sup>2</sup> X | R\$ | 600,00 /m <sup>2</sup> = | R\$        | 75.600,00           |
| lote nº. "08" :                | 126,00 m <sup>2</sup> X | R\$ | 600,00 /m <sup>2</sup> = | R\$        | 75.600,00           |
| lote nº. "09" :                | 126,00 m <sup>2</sup> X | R\$ | 600,00 /m <sup>2</sup> = | R\$        | 75.600,00           |
| lote nº. "10" :                | 126,00 m <sup>2</sup> X | R\$ | 600,00 /m <sup>2</sup> = | R\$        | 75.600,00           |
| lote nº. "11" :                | 126,00 m <sup>2</sup> X | R\$ | 600,00 /m <sup>2</sup> = | R\$        | 75.600,00           |
| lote nº. "12" :                | 118,27 m <sup>2</sup> X | R\$ | 607,65 /m <sup>2</sup> = | R\$        | 71.866,77           |
| lote nº. "13" :                | 118,27 m <sup>2</sup> X | R\$ | 607,65 /m <sup>2</sup> = | R\$        | 71.866,77           |
| lote nº. "14" :                | 126,00 m <sup>2</sup> X | R\$ | 600,00 /m <sup>2</sup> = | R\$        | 75.600,00           |
| lote nº. "15" :                | 126,00 m <sup>2</sup> X | R\$ | 600,00 /m <sup>2</sup> = | R\$        | 75.600,00           |
| lote nº. "16" :                | 126,00 m <sup>2</sup> X | R\$ | 600,00 /m <sup>2</sup> = | R\$        | 75.600,00           |
| lote nº. "17" :                | 126,00 m <sup>2</sup> X | R\$ | 600,00 /m <sup>2</sup> = | R\$        | 75.600,00           |
| lote nº. "18" :                | 126,00 m <sup>2</sup> X | R\$ | 600,00 /m <sup>2</sup> = | R\$        | 75.600,00           |
| lote nº. "19" :                | 126,00 m <sup>2</sup> X | R\$ | 600,00 /m <sup>2</sup> = | R\$        | 75.600,00           |
| <b>TOTAL PARCIAL ( 5).....</b> |                         |     |                          | <b>R\$</b> | <b>1.428.933,53</b> |

**QUADRA "F"**


|                                |                         |     |                          |            |                   |
|--------------------------------|-------------------------|-----|--------------------------|------------|-------------------|
| lote nº. "01" :                | 126,00 m <sup>2</sup> X | R\$ | 600,00 /m <sup>2</sup> = | R\$        | 75.600,00         |
| lote nº. "02" :                | 126,00 m <sup>2</sup> X | R\$ | 600,00 /m <sup>2</sup> = | R\$        | 75.600,00         |
| lote nº. "03" :                | 126,00 m <sup>2</sup> X | R\$ | 600,00 /m <sup>2</sup> = | R\$        | 75.600,00         |
| lote nº. "04" :                | 126,00 m <sup>2</sup> X | R\$ | 600,00 /m <sup>2</sup> = | R\$        | 75.600,00         |
| lote nº. "05" :                | 126,00 m <sup>2</sup> X | R\$ | 600,00 /m <sup>2</sup> = | R\$        | 75.600,00         |
| lote nº. "06" :                | 126,00 m <sup>2</sup> X | R\$ | 600,00 /m <sup>2</sup> = | R\$        | 75.600,00         |
| <b>TOTAL PARCIAL ( 6).....</b> |                         |     |                          | <b>R\$</b> | <b>453.600,00</b> |

**TOTAL GERAL..... = R\$ 8.380.306,39**

**(oito milhões, trezentos e oitenta mil, trezentos e seis reais e trinta e nove centavos)**

Jundiaí, 21 de Março de 2.014.

*Adilson Luiz Ribeiro*  
**ADILSON LUIZ RIBEIRO**  
Engº Civil - SMO/DP/DE



(Autógrafo PL nº. 11.643 – fls. 26)



PREFEITURA DO MUNICÍPIO DE JUNDIAÍ  
SECRETARIA MUNICIPAL DE OBRAS  
D.V.O. SEÇÃO DE ENGENHARIA




FOTO 1 - Vista do Bem avaliando a partir da Rua Antônio Baptista Bulhões





FOTO 2 - Vista do Bem avaliando a partir da Rua Antônio Baptista Bulhões



(Autógrafo PL nº. 11.643 – fls. 27)



CAMARA MUNICIPAL DE JUNDIAÍ  
SECRETARIA MUNICIPAL DE OBRAS  
E PLANEJAMENTO URBANO



FOTO Nº 01 - 017 do Bem planejando, o cruzamento de Rua Raulino Baptista Bulhões e Rua F





FOTO Nº 02 - 017 do Bem planejando, o cruzamento de Rua Raulino Baptista Bulhões e Rua F



(Autógrafo PL nº. 11.643 – fls. 28)



SECRETARIA DO MUNICÍPIO DE JUNDIAÍ  
SECRETARIA DE PLANEJAMENTO E ADMINISTRAÇÃO  
DIRETORIA DE LICITAÇÃO



Sem avaliação a partir de...



...



PROJETO DE LEI Nº. 11.643

PROCESSO Nº. 70.809

**RECIBO DE AUTÓGRAFO**

DATA DE ENTREGA NA PREFEITURA:

17/09/14

ASSINATURAS:

EXPEDIDOR:

*Carlin*

RECEBEDOR:

*Christiane*

**PRAZO PARA SANÇÃO/VETO**

(15 dias úteis - LOJ, art. 53)

PRAZO VENCÍVEL em:

07/10/14

*Alleanpedi*

**Diretora Legislativa**



PREFEITURA DO MUNICÍPIO DE JUNDIAÍ - SP

EXPEDIENTE

fls. 193  
proc. *W*

OF. G.P.L. n.º 465/2014

CÂMARA M. JUNDIAÍ (PROTOCO) 24/SET/2014 16:18 071080

Processo n.º 30.089-0/2012

Jundiaí, 17 de setembro de 2014.

Excelentíssimo Senhor Presidente:

JUNTE-SE  
*W. Bianchi*  
Diretoria Legislativa  
25/09/2014

Encaminhamos a V.Exa., cópia da Lei nº 8.297, objeto do Projeto de Lei nº 11.643, promulgada nesta data, por este Executivo.

Na oportunidade, reiteramos nossos protestos de elevada estima e distinta consideração.

Atenciosamente,

  
PEDRO BIGARDI  
Prefeito Municipal

Ao

Exmo. Sr.

Vereador GERSON HENRIQUE SARTORI

Presidente da Câmara Municipal de Jundiaí

NESTA

scc.1

**LEI N.º 8.297, DE 17 DE SETEMBRO DE 2014**

Autoriza recebimento, pela Fundação Municipal de Ação Social - FUMAS, mediante doação com encargo, de área de propriedade da DAE S/A - Água e Esgoto situada no Conjunto Habitacional Parque dos Ingás; e dá providências correlatas.

O **PREFEITO DO MUNICÍPIO DE JUNDIAÍ**, Estado de São Paulo, de acordo com o que decretou a Câmara Municipal em Sessão Ordinária realizada no dia 16 de setembro de 2014, **PROMULGA** a seguinte Lei:-



**Art. 1º.** Fica a Fundação Municipal de Ação Social – FUMAS, nos termos do § 2º, do art. 15, da Lei Municipal nº 4.624/95, autorizada a adquirir, por doação com encargo, a área correspondente a 48,84% (quarenta e oito vírgula oitenta e quatro por cento) do imóvel objeto da Matrícula nº 92.003, do 1º Oficial de Registro de Imóveis de Jundiaí, área esta correspondente aos Lotes, em número de 110 (cento e dez), do loteamento denominado “Conjunto Habitacional Parque dos Ingás”, devidamente individualizados no registro R4 da citada Matrícula nº 92.003, por meio das Matrículas nº 131.827 a 131.936, de propriedade da DAE S/A – ÁGUA E ESGOTO, consoante desatacado no Anexo I, que passa a fazer parte integrante desta Lei.

**Art. 2º.** A área delimitada está devidamente caracterizada na planta anexa, que agora fica fazendo parte integrante desta Lei, juntamente com o Laudo de Avaliação.

**Art. 3º.** A doação dar-se-á mediante escritura pública, no prazo de 180 (cento e oitenta) dias, contados a partir da data de publicação desta Lei.

**Art. 4º.** A área doada, correspondente aos 110 (cento e dez) lotes do loteamento denominado “Conjunto Habitacional Parque dos Ingás”, devidamente individualizados no registro R4 da citada Matrícula nº 92.003, por meio das Matrículas nº 131.827 a 131.936, será destinada à alienação pela Fundação Municipal de Ação Social – FUMAS às entidades familiares ali residentes, consoante cadastro elaborado por esta entidade, para fins de atendimento ao prescrito na Lei nº 7.060, de 05 de junho de 2008.

**Parágrafo único.** A inobservância das condições fixadas neste artigo acarretará a retrocessão dos imóveis (lotes) doados ao patrimônio da DAE S/A – Água e Esgoto, acrescido de eventuais benfeitorias que neles tenham sido realizadas, independentemente de qualquer indenização.







PREFEITURA DO MUNICÍPIO DE JUNDIAÍ – SP  
(Lei nº 8.297/2014 – fls. 2)

fls. 195  
proc. *am*

**Art. 5º.** Os imóveis (lotes) objeto da presente Lei permanecerão isentos da incidência de impostos municipais, até a alienação aludida no *caput* do artigo 4º. desta Lei.

**Art. 6º.** Esta Lei entra em vigor na data de sua publicação.

  
**PEDRO BIGARDI**  
Prefeito Municipal

Publicada na Imprensa Oficial do Município e registrada na Secretaria Municipal de Negócios Jurídicos da Prefeitura do Município de Jundiaí, aos dezessete dias do mês de setembro de dois mil e quatorze.

  
**EDSON APARECIDO DA ROCHA**

scc.1

Secretário Municipal de Negócios Jurídicos

|            |           |
|------------|-----------|
| PUBLICAÇÃO | Rubrica   |
| 24109114   | <i>am</i> |

PROJETO COMPLETO — URBANIZAÇÃO

FOLHA 196  
01/02 *cm*

ASSUNTO : REGULARIZAÇÃO E URBANIZAÇÃO DE PARCELAMENTO DO SOLO  
CONFORME LEI COMPLEMENTAR Nº 358/02

**REGULARIZADO**

CARTÓRIO DE REGISTRO DE IMÓVEIS E ANEXOS  
FLS. 028

DENOMINAÇÃO : CONJUNTO HABITACIONAL PARQUE DOS INGÁS

MUNICÍPIO : JUNDIAÍ — SP

LOCAL : RUA RAULINO BAPTISTA BULHÕES — BAIRRO CECAP

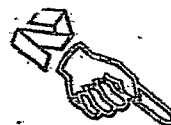
PROPRIETÁRIO : DAE S/A — AGUA E ESGOTO

ESCALA : 1:500 MAT. Nº 92.003 — 1º ORJ DATA: 31/MAIO/2010

SITUAÇÃO — ESC 1:5000

VER ACIMA

DECLARO QUE A APROVAÇÃO DO PROJETO NÃO IMPLICA  
NÃO RECONHECIMENTO POR PARTE DA PREFEITURA DO  
DIREITO DE PROPRIEDADE DO TERRENO.




*[Signature]*

DAE S/A — AGUA E ESGOTO  
MILTON TAKEO MATSUSHIMA

QUADRO DE ÁREAS

VER AO LADO



*[Signature]*  
RESP. TÉCNICO PELO PROJETO — DAE S/A  
ENG. CIVIL — JOSÉ DE SOUZA LIMA  
CREA — 5.060.266.445

A.R.T. Nº 92.221.220.080.013.742

*12/06/11*

**PREFEITURA DO MUNICÍPIO DE JUNDIAÍ**  
**Secretaria Municipal para Assuntos Fundiários**  
**REGULARIZADO**  
 Conforme Lei Complementar nº:  
 144/00     358/02  
 PROCESSO nº 3042-0,2008  
*[Signature]*  
 Secretaria Municipal para Assuntos Fundiários  
**LUIZ FRANCISCO SILVA MOREIRA**  
 Arquiteto e Urbanista    CREA 0685108435  
 Em 14/06/2011

**ANEXO I**

Os Lotes que compõem o referido loteamento de interesse social, assim se designam:

| Quadra A |           |
|----------|-----------|
| Lote     | Matrícula |
| 01       | 131.827   |
| 02       | 131.828   |
| 03       | 131.829   |
| Quadra B |           |
| Lote     | Matrícula |
| 01       | 131.830   |
| 02       | 131.831   |
| 03       | 131.832   |
| 04       | 131.833   |
| 05       | 131.834   |
| 06       | 131.835   |
| 07       | 131.836   |
| 08       | 131.837   |
| 09       | 131.838   |
| 10       | 131.839   |
| 11       | 131.840   |
| 12       | 131.841   |
| 13       | 131.842   |
| 14       | 131.843   |
| 15       | 131.844   |
| 16       | 131.845   |
| Quadra C |           |
| Lote     | Matrícula |
| 01       | 131.846   |
| 02       | 131.847   |
| 03       | 131.848   |
| 04       | 131.849   |
| 05       | 131.850   |
| 06       | 131.851   |
| 07       | 131.852   |
| 08       | 131.853   |
| 09       | 131.854   |
| 10       | 131.855   |
| 11       | 131.856   |
| 12       | 131.857   |
| 13       | 131.858   |
| 14       | 131.859   |
| 15       | 131.860   |
| 16       | 131.861   |
| 17       | 131.862   |

| cont. Quadra C |           |
|----------------|-----------|
| Lote           | Matrícula |
| 18             | 131.863   |
| 19             | 131.864   |
| 20             | 131.865   |
| 21             | 131.866   |
| 22             | 131.867   |
| 23             | 131.868   |
| 24             | 131.869   |
| 25             | 131.870   |
| 26             | 131.871   |
| Quadra D       |           |
| Lote           | Matrícula |
| 01             | 131.872   |
| 02             | 131.873   |
| 03             | 131.874   |
| 04             | 131.875   |
| 05             | 131.876   |
| 06             | 131.877   |
| 07             | 131.878   |
| 08             | 131.879   |
| 09             | 131.880   |
| 10             | 131.881   |
| 11             | 131.882   |
| 12             | 131.883   |
| 13             | 131.884   |
| 14             | 131.885   |
| 15             | 131.886   |
| 16             | 131.887   |
| 17             | 131.888   |
| 18             | 131.889   |
| 19             | 131.890   |
| 20             | 131.891   |
| 21             | 131.892   |
| 22             | 131.893   |
| 23             | 131.894   |
| 24             | 131.895   |
| 25             | 131.896   |
| 26             | 131.897   |
| 27             | 131.898   |
| 28             | 131.899   |
| 29             | 131.900   |

| cont. Quadra D |           |
|----------------|-----------|
| Lote           | Matrícula |
| 30             | 131.901   |
| 31             | 131.902   |
| 32             | 131.903   |
| 33             | 131.904   |
| 34             | 131.905   |
| 35             | 131.906   |
| 36             | 131.907   |
| 37             | 131.908   |
| 38             | 131.909   |
| 39             | 131.910   |
| 40             | 131.911   |
| Quadra E       |           |
| Lote           | Matrícula |
| 01             | 131.912   |
| 02             | 131.913   |
| 03             | 131.914   |
| 04             | 131.915   |
| 05             | 131.916   |
| 06             | 131.917   |
| 07             | 131.918   |
| 08             | 131.919   |
| 09             | 131.920   |
| 10             | 131.921   |
| 11             | 131.922   |
| 12             | 131.923   |
| 13             | 131.924   |
| 14             | 131.925   |
| 15             | 131.926   |
| 16             | 131.927   |
| 17             | 131.928   |
| 18             | 131.929   |
| 19             | 131.930   |
| Quadra F       |           |
| Lote           | Matrícula |
| 01             | 131.931   |
| 02             | 131.932   |
| 03             | 131.933   |
| 04             | 131.934   |
| 05             | 131.935   |
| 06             | 131.936   |

*[Assinatura]*  
**EDNA M. C. DE OLIVEIRA**  
 Técnico em Construção Civil  
 CREA 0641061284  
*na box 14*



## LAUDO DE AVALIAÇÃO

### 1. REFERÊNCIAS ADMINISTRATIVAS:

Processo nº : 30.089-0/2.012  
Decreto nº : \*\*\*\*\*  
Finalidade : A avaliação destina-se a doação à FUMAS.

### 2. REFERÊNCIAS DOMINIAIS:

Proprietário : **DAE S/A - ÁGUA E ESGOTO**  
Cadastro Municipal : \*\*\*\*\*  
Matrícula :

### 3. REFERÊNCIAS DO IMÓVEL:

Local : **CONJUNTO HABITACIONAL PARQUE DOS INGÁS**

Quadra "A" →

Lote nº. "01"  
Lote nº. "02"  
Lote nº. "03"

Quadra "B" →

Lote nº. "01"  
Lote nº. "02"  
Lote nº. "03"  
Lote nº. "04"  
Lote nº. "05"  
Lote nº. "06"  
Lote nº. "07"  
Lote nº. "08"  
Lote nº. "09"  
Lote nº. "10"  
Lote nº. "11"  
Lote nº. "12"  
Lote nº. "13"  
Lote nº. "14"  
Lote nº. "15"  
Lote nº. "16"



**PREFEITURA DO MUNICÍPIO DE JUNDIAÍ**  
**SECRETARIA MUNICIPAL DE OBRAS**  
**D.V.O./SEÇÃO DE ENGENHARIA**

|       |           |
|-------|-----------|
| fls.  | 199       |
| proc. | <i>mw</i> |

Quadra "C" →

- Lote nº. "01"
- Lote nº. "02"
- Lote nº. "03"
- Lote nº. "04"
- Lote nº. "05"
- Lote nº. "06"
- Lote nº. "07"
- Lote nº. "08"
- Lote nº. "09"
- Lote nº. "10"
- Lote nº. "11"
- Lote nº. "12"
- Lote nº. "13"
- Lote nº. "14"
- Lote nº. "15"
- Lote nº. "16"
- Lote nº. "17"
- Lote nº. "18"
- Lote nº. "19"
- Lote nº. "20"
- Lote nº. "21"
- Lote nº. "22"
- Lote nº. "23"
- Lote nº. "24"
- Lote nº. "25"
- Lote nº. "26"

Quadra "D" →

- Lote nº. "01"
- Lote nº. "02"
- Lote nº. "03"
- Lote nº. "04"
- Lote nº. "05"
- Lote nº. "06"
- Lote nº. "07"
- Lote nº. "08"
- Lote nº. "09"
- Lote nº. "10"
- Lote nº. "11"
- Lote nº. "12"
- Lote nº. "13"
- Lote nº. "14"
- Lote nº. "15"
- Lote nº. "16"
- Lote nº. "17"
- Lote nº. "18"
- Lote nº. "19"
- Lote nº. "20"
- Lote nº. "21"
- Lote nº. "22"
- Lote nº. "23"
- Lote nº. "24"
- Lote nº. "25"
- Lote nº. "26"



**PREFEITURA DO MUNICÍPIO DE JUNDIAÍ**  
**SECRETARIA MUNICIPAL DE OBRAS**  
**D.V.O./SEÇÃO DE ENGENHARIA**

|       |                     |
|-------|---------------------|
| fls.  | 200                 |
| proc. | <i>[assinatura]</i> |

Lote nº. "27"  
Lote nº. "28"  
Lote nº. "29"  
Lote nº. "30"  
Lote nº. "31"  
Lote nº. "32"  
Lote nº. "33"  
Lote nº. "34"  
Lote nº. "35"  
Lote nº. "36"  
Lote nº. "37"  
Lote nº. "38"  
Lote nº. "39"  
Lote nº. "40"

Quadra "E" →

Lote nº. "01"  
Lote nº. "02"  
Lote nº. "03"  
Lote nº. "04"  
Lote nº. "05"  
Lote nº. "06"  
Lote nº. "07"  
Lote nº. "08"  
Lote nº. "09"  
Lote nº. "10"  
Lote nº. "11"  
Lote nº. "12"  
Lote nº. "13"  
Lote nº. "14"  
Lote nº. "15"  
Lote nº. "16"  
Lote nº. "17"  
Lote nº. "18"  
Lote nº. "19"

Quadra "F" →

Lote nº. "01"  
Lote nº. "02"  
Lote nº. "03"  
Lote nº. "04"  
Lote nº. "05"  
Lote nº. "06"



Imóveis : terrenos, sem benfeitorias

Testadas : Quadra "A" →

Lote nº. "01" → 10,27 metros

Lote nº. "02" → 7,20 metros

Lote nº. "03" → 7,20 metros

Quadra "B" →

Lote nº. "01" → 7,20 metros

Lote nº. "02" → 7,20 metros

Lote nº. "03" → 7,20 metros

Lote nº. "04" → 7,20 metros

Lote nº. "05" → 7,20 metros

Lote nº. "06" → 7,20 metros

Lote nº. "07" → 8,28 metros

Lote nº. "08" → 27,32 metros

Lote nº. "09" → 7,20 metros

Lote nº. "10" → 7,20 metros

Lote nº. "11" → 7,20 metros

Lote nº. "12" → 7,20 metros

Lote nº. "13" → 7,20 metros

Lote nº. "14" → 7,20 metros

Lote nº. "15" → 7,20 metros

Lote nº. "16" → 7,20 metros

Quadra "C" →

Lote nº. "01" → 22,37 metros

Lote nº. "02" → 7,20 metros

Lote nº. "03" → 7,20 metros

Lote nº. "04" → 7,20 metros

Lote nº. "05" → 7,20 metros

Lote nº. "06" → 7,20 metros

Lote nº. "07" → 7,20 metros

Lote nº. "08" → 7,20 metros

Lote nº. "09" → 7,20 metros

Lote nº. "10" → 7,20 metros

Lote nº. "11" → 7,20 metros

Lote nº. "12" → 8,62 metros

Lote nº. "13" → 28,81 metros

Lote nº. "14" → 7,20 metros

Lote nº. "15" → 7,20 metros

Lote nº. "16" → 7,20 metros

Lote nº. "17" → 7,20 metros

Lote nº. "18" → 7,20 metros

Lote nº. "19" → 7,20 metros

Lote nº. "20" → 7,20 metros

Lote nº. "21" → 7,20 metros

Lote nº. "22" → 7,20 metros

Lote nº. "23" → 7,20 metros

Lote nº. "24" → 7,20 metros

Lote nº. "25" → 7,20 metros

Lote nº. "26" → 22,37 metros



Quadra "D" →

|                 |              |
|-----------------|--------------|
| Lote n.º "01" → | 22,37 metros |
| Lote n.º "02" → | 7,20 metros  |
| Lote n.º "03" → | 7,20 metros  |
| Lote n.º "04" → | 7,20 metros  |
| Lote n.º "05" → | 7,20 metros  |
| Lote n.º "06" → | 7,20 metros  |
| Lote n.º "07" → | 7,20 metros  |
| Lote n.º "08" → | 7,20 metros  |
| Lote n.º "09" → | 7,20 metros  |
| Lote n.º "10" → | 7,20 metros  |
| Lote n.º "11" → | 7,20 metros  |
| Lote n.º "12" → | 7,20 metros  |
| Lote n.º "13" → | 7,20 metros  |
| Lote n.º "14" → | 7,20 metros  |
| Lote n.º "15" → | 7,20 metros  |
| Lote n.º "16" → | 7,20 metros  |
| Lote n.º "17" → | 7,20 metros  |
| Lote n.º "18" → | 7,20 metros  |
| Lote n.º "19" → | 9,53 metros  |
| Lote n.º "20" → | 26,25 metros |
| Lote n.º "21" → | 7,20 metros  |
| Lote n.º "22" → | 7,20 metros  |
| Lote n.º "23" → | 7,20 metros  |
| Lote n.º "24" → | 7,20 metros  |
| Lote n.º "25" → | 7,20 metros  |
| Lote n.º "26" → | 7,20 metros  |
| Lote n.º "27" → | 7,20 metros  |
| Lote n.º "28" → | 7,20 metros  |
| Lote n.º "29" → | 7,20 metros  |
| Lote n.º "30" → | 7,20 metros  |
| Lote n.º "31" → | 7,20 metros  |
| Lote n.º "32" → | 7,20 metros  |
| Lote n.º "33" → | 7,20 metros  |
| Lote n.º "34" → | 7,20 metros  |
| Lote n.º "35" → | 7,20 metros  |
| Lote n.º "36" → | 7,20 metros  |
| Lote n.º "37" → | 7,20 metros  |
| Lote n.º "38" → | 7,20 metros  |
| Lote n.º "39" → | 7,20 metros  |
| Lote n.º "40" → | 22,37 metros |





Quadra "E" →

|                 |              |
|-----------------|--------------|
| Lote n.º "01" → | 7,20 metros  |
| Lote n.º "02" → | 7,20 metros  |
| Lote n.º "03" → | 7,20 metros  |
| Lote n.º "04" → | 7,20 metros  |
| Lote n.º "05" → | 7,20 metros  |
| Lote n.º "06" → | 7,20 metros  |
| Lote n.º "07" → | 7,20 metros  |
| Lote n.º "08" → | 7,20 metros  |
| Lote n.º "09" → | 7,20 metros  |
| Lote n.º "10" → | 7,20 metros  |
| Lote n.º "11" → | 7,20 metros  |
| Lote n.º "12" → | 22,13 metros |
| Lote n.º "13" → | 22,13 metros |
| Lote n.º "14" → | 7,20 metros  |
| Lote n.º "15" → | 7,20 metros  |
| Lote n.º "16" → | 7,20 metros  |
| Lote n.º "17" → | 7,20 metros  |
| Lote n.º "18" → | 7,20 metros  |
| Lote n.º "19" → | 5,04 metros  |

Quadra "F" →

|                 |             |
|-----------------|-------------|
| Lote n.º "01" → | 6,47 metros |
| Lote n.º "02" → | 7,20 metros |
| Lote n.º "03" → | 7,20 metros |
| Lote n.º "04" → | 7,20 metros |
| Lote n.º "05" → | 7,20 metros |
| Lote n.º "06" → | 7,20 metros |

Número de Testadas : Quadra "A" →

|                 |    |
|-----------------|----|
| Lote n.º "01" → | 01 |
| Lote n.º "02" → | 01 |
| Lote n.º "03" → | 01 |

Quadra "B" →

|                 |    |
|-----------------|----|
| Lote n.º "01" → | 01 |
| Lote n.º "02" → | 01 |
| Lote n.º "03" → | 01 |
| Lote n.º "04" → | 01 |
| Lote n.º "05" → | 01 |
| Lote n.º "06" → | 01 |
| Lote n.º "07" → | 02 |
| Lote n.º "08" → | 02 |
| Lote n.º "09" → | 01 |
| Lote n.º "10" → | 01 |
| Lote n.º "11" → | 01 |
| Lote n.º "12" → | 01 |
| Lote n.º "13" → | 01 |
| Lote n.º "14" → | 01 |
| Lote n.º "15" → | 01 |
| Lote n.º "16" → | 01 |



Quadra "C" →

- Lote nº. "01" → 02.
- Lote nº. "02" → 01
- Lote nº. "03" → 01
- Lote nº. "04" → 01
- Lote nº. "05" → 01
- Lote nº. "06" → 01
- Lote nº. "07" → 01
- Lote nº. "08" → 01
- Lote nº. "09" → 01
- Lote nº. "10" → 01
- Lote nº. "11" → 01
- Lote nº. "12" → 01
- Lote nº. "13" → 02
- Lote nº. "14" → 01
- Lote nº. "15" → 01
- Lote nº. "16" → 01
- Lote nº. "17" → 01
- Lote nº. "18" → 01
- Lote nº. "19" → 01
- Lote nº. "20" → 01
- Lote nº. "21" → 01
- Lote nº. "22" → 01
- Lote nº. "23" → 01
- Lote nº. "24" → 01
- Lote nº. "25" → 01
- Lote nº. "26" → 02

Quadra "D" →

- Lote nº. "01" → 02
- Lote nº. "02" → 01
- Lote nº. "03" → 01
- Lote nº. "04" → 01
- Lote nº. "05" → 01
- Lote nº. "06" → 01
- Lote nº. "07" → 01
- Lote nº. "08" → 01
- Lote nº. "09" → 01
- Lote nº. "10" → 01
- Lote nº. "11" → 01
- Lote nº. "12" → 01
- Lote nº. "13" → 01
- Lote nº. "14" → 01
- Lote nº. "15" → 01
- Lote nº. "16" → 01
- Lote nº. "17" → 01
- Lote nº. "18" → 01
- Lote nº. "19" → 02
- Lote nº. "20" → 02
- Lote nº. "21" → 01
- Lote nº. "22" → 01
- Lote nº. "23" → 01
- Lote nº. "24" → 01
- Lote nº. "25" → 01



Lote nº. "26" → 01  
Lote nº. "27" → 01  
Lote nº. "28" → 01  
Lote nº. "29" → 01  
Lote nº. "30" → 01  
Lote nº. "31" → 01  
Lote nº. "32" → 01  
Lote nº. "33" → 01  
Lote nº. "34" → 01  
Lote nº. "35" → 01  
Lote nº. "36" → 01  
Lote nº. "37" → 01  
Lote nº. "38" → 01  
Lote nº. "39" → 01  
Lote nº. "40" → 02

Quadra "E" →

Lote nº. "01" → 01  
Lote nº. "02" → 01  
Lote nº. "03" → 01  
Lote nº. "04" → 01  
Lote nº. "05" → 01  
Lote nº. "06" → 01  
Lote nº. "07" → 01  
Lote nº. "08" → 01  
Lote nº. "09" → 01  
Lote nº. "10" → 01  
Lote nº. "11" → 01  
Lote nº. "12" → 02  
Lote nº. "13" → 02  
Lote nº. "14" → 01  
Lote nº. "15" → 01  
Lote nº. "16" → 01  
Lote nº. "17" → 01  
Lote nº. "18" → 01  
Lote nº. "19" → 01

Quadra "F" →

Lote nº. "01" → 01  
Lote nº. "02" → 01  
Lote nº. "03" → 01  
Lote nº. "04" → 01  
Lote nº. "05" → 01  
Lote nº. "06" → 01



Formato

: Quadra "A" →

Lote nº. "01" → retangular  
Lote nº. "02" → retangular  
Lote nº. "03" → retangular

Quadra "B" →

Lote nº. "01" → retangular  
Lote nº. "02" → retangular  
Lote nº. "03" → retangular  
Lote nº. "04" → retangular  
Lote nº. "05" → retangular  
Lote nº. "06" → retangular  
Lote nº. "07" → trapezoidal  
Lote nº. "08" → irregular  
Lote nº. "09" → retangular  
Lote nº. "10" → retangular  
Lote nº. "11" → retangular  
Lote nº. "12" → retangular  
Lote nº. "13" → retangular  
Lote nº. "14" → retangular  
Lote nº. "15" → retangular  
Lote nº. "16" → retangular

Quadra "C" →

Lote nº. "01" → trapezoidal  
Lote nº. "02" → retangular  
Lote nº. "03" → retangular  
Lote nº. "04" → retangular  
Lote nº. "05" → retangular  
Lote nº. "06" → retangular  
Lote nº. "07" → retangular  
Lote nº. "08" → retangular  
Lote nº. "09" → retangular  
Lote nº. "10" → retangular  
Lote nº. "11" → retangular  
Lote nº. "12" → trapezoidal  
Lote nº. "13" → irregular  
Lote nº. "14" → retangular  
Lote nº. "15" → retangular  
Lote nº. "16" → retangular  
Lote nº. "17" → retangular  
Lote nº. "18" → retangular  
Lote nº. "19" → retangular  
Lote nº. "20" → retangular  
Lote nº. "21" → retangular  
Lote nº. "22" → retangular  
Lote nº. "23" → retangular  
Lote nº. "24" → retangular  
Lote nº. "25" → retangular  
Lote nº. "26" → trapezoidal



Quadra "D" →

- Lote nº. "01" → trapezoidal
- Lote nº. "02" → retangular
- Lote nº. "03" → retangular
- Lote nº. "04" → retangular
- Lote nº. "05" → retangular
- Lote nº. "06" → retangular
- Lote nº. "07" → retangular
- Lote nº. "08" → retangular
- Lote nº. "09" → retangular
- Lote nº. "10" → retangular
- Lote nº. "11" → retangular
- Lote nº. "12" → retangular
- Lote nº. "13" → retangular
- Lote nº. "14" → retangular
- Lote nº. "15" → retangular
- Lote nº. "16" → retangular
- Lote nº. "17" → retangular
- Lote nº. "18" → retangular
- Lote nº. "19" → trapezoidal
- Lote nº. "20" → irregular
- Lote nº. "21" → retangular
- Lote nº. "22" → retangular
- Lote nº. "23" → retangular
- Lote nº. "24" → retangular
- Lote nº. "25" → retangular
- Lote nº. "26" → retangular
- Lote nº. "27" → retangular
- Lote nº. "28" → retangular
- Lote nº. "29" → retangular
- Lote nº. "30" → retangular
- Lote nº. "31" → retangular
- Lote nº. "32" → retangular
- Lote nº. "33" → retangular
- Lote nº. "34" → retangular
- Lote nº. "35" → retangular
- Lote nº. "36" → retangular
- Lote nº. "37" → retangular
- Lote nº. "38" → retangular
- Lote nº. "39" → retangular
- Lote nº. "40" → trapezoidal



Quadra "E" →

- Lote nº. "01" → retangular
- Lote nº. "02" → retangular
- Lote nº. "03" → retangular
- Lote nº. "04" → retangular
- Lote nº. "05" → retangular
- Lote nº. "06" → retangular
- Lote nº. "07" → retangular
- Lote nº. "08" → retangular
- Lote nº. "09" → retangular
- Lote nº. "10" → retangular
- Lote nº. "11" → retangular
- Lote nº. "12" → trapezoidal
- Lote nº. "13" → trapezoidal
- Lote nº. "14" → retangular
- Lote nº. "15" → retangular
- Lote nº. "16" → retangular
- Lote nº. "17" → retangular
- Lote nº. "18" → retangular
- Lote nº. "19" → retangular

Quadra "F" →

- Lote nº. "01" → retangular
- Lote nº. "02" → retangular
- Lote nº. "03" → retangular
- Lote nº. "04" → retangular
- Lote nº. "05" → retangular
- Lote nº. "06" → retangular



Topografia

:

Quadra "A" →

Lote nº. "01" → plana  
Lote nº. "02" → plana  
Lote nº. "03" → plana

Quadra "B" →

Lote nº. "01" → plana  
Lote nº. "02" → plana  
Lote nº. "03" → plana  
Lote nº. "04" → plana  
Lote nº. "05" → plana  
Lote nº. "06" → plana  
Lote nº. "07" → plana  
Lote nº. "08" → plana  
Lote nº. "09" → plana  
Lote nº. "10" → plana  
Lote nº. "11" → plana  
Lote nº. "12" → plana  
Lote nº. "13" → plana  
Lote nº. "14" → plana  
Lote nº. "15" → plana  
Lote nº. "16" → plana

Quadra "C" →

Lote nº. "01" → plana  
Lote nº. "02" → plana  
Lote nº. "03" → plana  
Lote nº. "04" → plana  
Lote nº. "05" → plana  
Lote nº. "06" → plana  
Lote nº. "07" → plana  
Lote nº. "08" → plana  
Lote nº. "09" → plana  
Lote nº. "10" → declive suave  
Lote nº. "11" → declive suave  
Lote nº. "12" → declive suave  
Lote nº. "13" → declive suave  
Lote nº. "14" → plana  
Lote nº. "15" → plana  
Lote nº. "16" → plana  
Lote nº. "17" → plana  
Lote nº. "18" → plana  
Lote nº. "19" → plana  
Lote nº. "20" → plana  
Lote nº. "21" → plana  
Lote nº. "22" → plana  
Lote nº. "23" → plana  
Lote nº. "24" → plana  
Lote nº. "25" → plana  
Lote nº. "26" → plana



Quadra "D" →

Lote n.º "01" → plana  
Lote n.º "02" → plana  
Lote n.º "03" → plana  
Lote n.º "04" → plana  
Lote n.º "05" → plana  
Lote n.º "06" → plana  
Lote n.º "07" → plana  
Lote n.º "08" → plana  
Lote n.º "09" → plana  
Lote n.º "10" → plana  
Lote n.º "11" → plana  
Lote n.º "12" → plana  
Lote n.º "13" → plana  
Lote n.º "14" → plana  
Lote n.º "15" → plana  
Lote n.º "16" → plana  
Lote n.º "17" → plana  
Lote n.º "18" → plana  
Lote n.º "19" → plana  
Lote n.º "20" → plana  
Lote n.º "21" → plana  
Lote n.º "22" → plana  
Lote n.º "23" → plana  
Lote n.º "24" → plana  
Lote n.º "25" → plana  
Lote n.º "26" → plana  
Lote n.º "27" → plana  
Lote n.º "28" → plana  
Lote n.º "29" → plana  
Lote n.º "30" → plana  
Lote n.º "31" → plana  
Lote n.º "32" → plana  
Lote n.º "33" → plana  
Lote n.º "34" → plana  
Lote n.º "35" → plana  
Lote n.º "36" → plana  
Lote n.º "37" → plana  
Lote n.º "38" → plana  
Lote n.º "39" → plana  
Lote n.º "40" → plana





Quadra "E" →

Lote nº. "01" → plana  
Lote nº. "02" → plana  
Lote nº. "03" → plana  
Lote nº. "04" → plana  
Lote nº. "05" → plana  
Lote nº. "06" → plana  
Lote nº. "07" → plana  
Lote nº. "08" → plana  
Lote nº. "09" → plana  
Lote nº. "10" → plana  
Lote nº. "11" → plana  
Lote nº. "12" → plana  
Lote nº. "13" → plana  
Lote nº. "14" → plana  
Lote nº. "15" → plana  
Lote nº. "16" → plana  
Lote nº. "17" → plana  
Lote nº. "18" → plana  
Lote nº. "19" → plana

Quadra "F" →

Lote nº. "01" → declive suave  
Lote nº. "02" → declive suave  
Lote nº. "03" → declive suave  
Lote nº. "04" → declive suave  
Lote nº. "05" → declive suave  
Lote nº. "06" → declive suave

Solo : próprio para edificações  
Salubridade : seca  
Benfeitorias : não há  
Serviços Públicos : rede de água potável, rede de esgoto, rede de energia elétrica, iluminação pública, rede telefônica, pavimentação asfáltica e transporte coletivo direto e indireto.

---



4. ÁREAS AVALIADAS:

Quadra "A" →

Lote n.º "01" → 147,89 m<sup>2</sup>  
Lote n.º "02" → 126,00 m<sup>2</sup>  
Lote n.º "03" → 126,00 m<sup>2</sup>

Quadra "B" →

Lote n.º "01" → 126,00 m<sup>2</sup>  
Lote n.º "02" → 126,00 m<sup>2</sup>  
Lote n.º "03" → 126,00 m<sup>2</sup>  
Lote n.º "04" → 126,00 m<sup>2</sup>  
Lote n.º "05" → 126,00 m<sup>2</sup>  
Lote n.º "06" → 126,00 m<sup>2</sup>  
Lote n.º "07" → 119,18 m<sup>2</sup>  
Lote n.º "08" → 181,07 m<sup>2</sup>  
Lote n.º "09" → 126,00 m<sup>2</sup>  
Lote n.º "10" → 126,00 m<sup>2</sup>  
Lote n.º "11" → 126,00 m<sup>2</sup>  
Lote n.º "12" → 126,00 m<sup>2</sup>  
Lote n.º "13" → 126,00 m<sup>2</sup>  
Lote n.º "14" → 126,00 m<sup>2</sup>  
Lote n.º "15" → 126,00 m<sup>2</sup>  
Lote n.º "16" → 126,00 m<sup>2</sup>

Quadra "C" →

Lote n.º "01" → 122,47 m<sup>2</sup>  
Lote n.º "02" → 126,00 m<sup>2</sup>  
Lote n.º "03" → 126,00 m<sup>2</sup>  
Lote n.º "04" → 126,00 m<sup>2</sup>  
Lote n.º "05" → 126,00 m<sup>2</sup>  
Lote n.º "06" → 126,00 m<sup>2</sup>  
Lote n.º "07" → 126,00 m<sup>2</sup>  
Lote n.º "08" → 126,00 m<sup>2</sup>  
Lote n.º "09" → 126,00 m<sup>2</sup>  
Lote n.º "10" → 126,00 m<sup>2</sup>  
Lote n.º "11" → 126,00 m<sup>2</sup>  
Lote n.º "12" → 122,61 m<sup>2</sup>  
Lote n.º "13" → 206,54 m<sup>2</sup>  
Lote n.º "14" → 126,00 m<sup>2</sup>  
Lote n.º "15" → 126,00 m<sup>2</sup>  
Lote n.º "16" → 126,00 m<sup>2</sup>  
Lote n.º "17" → 126,00 m<sup>2</sup>  
Lote n.º "18" → 126,00 m<sup>2</sup>  
Lote n.º "19" → 126,00 m<sup>2</sup>  
Lote n.º "20" → 126,00 m<sup>2</sup>  
Lote n.º "21" → 126,00 m<sup>2</sup>  
Lote n.º "22" → 126,00 m<sup>2</sup>  
Lote n.º "23" → 126,00 m<sup>2</sup>  
Lote n.º "24" → 126,00 m<sup>2</sup>  
Lote n.º "25" → 126,00 m<sup>2</sup>  
Lote n.º "26" → 122,47 m<sup>2</sup>



Quadra "D" →

|          |      |   |                       |
|----------|------|---|-----------------------|
| Lote nº. | "01" | → | 122,47 m <sup>2</sup> |
| Lote nº. | "02" | → | 126,00 m <sup>2</sup> |
| Lote nº. | "03" | → | 126,00 m <sup>2</sup> |
| Lote nº. | "04" | → | 126,00 m <sup>2</sup> |
| Lote nº. | "05" | → | 126,00 m <sup>2</sup> |
| Lote nº. | "06" | → | 126,00 m <sup>2</sup> |
| Lote nº. | "07" | → | 126,00 m <sup>2</sup> |
| Lote nº. | "08" | → | 126,00 m <sup>2</sup> |
| Lote nº. | "09" | → | 126,00 m <sup>2</sup> |
| Lote nº. | "10" | → | 126,00 m <sup>2</sup> |
| Lote nº. | "11" | → | 126,00 m <sup>2</sup> |
| Lote nº. | "12" | → | 126,00 m <sup>2</sup> |
| Lote nº. | "13" | → | 126,00 m <sup>2</sup> |
| Lote nº. | "14" | → | 126,00 m <sup>2</sup> |
| Lote nº. | "15" | → | 126,00 m <sup>2</sup> |
| Lote nº. | "16" | → | 126,00 m <sup>2</sup> |
| Lote nº. | "17" | → | 126,00 m <sup>2</sup> |
| Lote nº. | "18" | → | 125,99 m <sup>2</sup> |
| Lote nº. | "19" | → | 114,66 m <sup>2</sup> |
| Lote nº. | "20" | → | 161,69 m <sup>2</sup> |
| Lote nº. | "21" | → | 126,00 m <sup>2</sup> |
| Lote nº. | "22" | → | 126,00 m <sup>2</sup> |
| Lote nº. | "23" | → | 126,00 m <sup>2</sup> |
| Lote nº. | "24" | → | 126,00 m <sup>2</sup> |
| Lote nº. | "25" | → | 126,00 m <sup>2</sup> |
| Lote nº. | "26" | → | 126,00 m <sup>2</sup> |
| Lote nº. | "27" | → | 126,00 m <sup>2</sup> |
| Lote nº. | "28" | → | 126,00 m <sup>2</sup> |
| Lote nº. | "29" | → | 126,00 m <sup>2</sup> |
| Lote nº. | "30" | → | 126,00 m <sup>2</sup> |
| Lote nº. | "31" | → | 126,00 m <sup>2</sup> |
| Lote nº. | "32" | → | 126,00 m <sup>2</sup> |
| Lote nº. | "33" | → | 126,00 m <sup>2</sup> |
| Lote nº. | "34" | → | 126,00 m <sup>2</sup> |
| Lote nº. | "35" | → | 126,00 m <sup>2</sup> |
| Lote nº. | "36" | → | 126,00 m <sup>2</sup> |
| Lote nº. | "37" | → | 126,00 m <sup>2</sup> |
| Lote nº. | "38" | → | 126,00 m <sup>2</sup> |
| Lote nº. | "39" | → | 126,00 m <sup>2</sup> |
| Lote nº. | "40" | → | 122,47 m <sup>2</sup> |



Quadra "E" →

Lote nº. "01" → 126,00 m<sup>2</sup>  
Lote nº. "02" → 126,00 m<sup>2</sup>  
Lote nº. "03" → 126,00 m<sup>2</sup>  
Lote nº. "04" → 126,00 m<sup>2</sup>  
Lote nº. "05" → 126,00 m<sup>2</sup>  
Lote nº. "06" → 126,00 m<sup>2</sup>  
Lote nº. "07" → 126,00 m<sup>2</sup>  
Lote nº. "08" → 126,00 m<sup>2</sup>  
Lote nº. "09" → 126,00 m<sup>2</sup>  
Lote nº. "10" → 126,00 m<sup>2</sup>  
Lote nº. "11" → 126,00 m<sup>2</sup>  
Lote nº. "12" → 118,27 m<sup>2</sup>  
Lote nº. "13" → 118,27 m<sup>2</sup>  
Lote nº. "14" → 126,00 m<sup>2</sup>  
Lote nº. "15" → 126,00 m<sup>2</sup>  
Lote nº. "16" → 126,00 m<sup>2</sup>  
Lote nº. "17" → 126,00 m<sup>2</sup>  
Lote nº. "18" → 126,00 m<sup>2</sup>  
Lote nº. "19" → 126,00 m<sup>2</sup>

Quadra "F" →

Lote nº. "01" → 126,00 m<sup>2</sup>  
Lote nº. "02" → 126,00 m<sup>2</sup>  
Lote nº. "03" → 126,00 m<sup>2</sup>  
Lote nº. "04" → 126,00 m<sup>2</sup>  
Lote nº. "05" → 126,00 m<sup>2</sup>  
Lote nº. "06" → 126,00 m<sup>2</sup>



5. VALOR AVALIATÓRIO:

QUADRA "A"

|                                |                       |   |     |                        |   |            |                   |
|--------------------------------|-----------------------|---|-----|------------------------|---|------------|-------------------|
| lote nº. "01" :                | 147,89 m <sup>2</sup> | X | R\$ | 581,00 /m <sup>2</sup> | = | R\$        | 85.924,09         |
| lote nº. "02" :                | 126,00 m <sup>2</sup> | X | R\$ | 600,00 /m <sup>2</sup> | = | R\$        | 75.600,00         |
| lote nº. "03" :                | 126,00 m <sup>2</sup> | X | R\$ | 600,00 /m <sup>2</sup> | = | R\$        | 75.600,00         |
| <b>TOTAL PARCIAL (1)</b> ..... |                       |   |     |                        | = | <b>R\$</b> | <b>237.124,09</b> |

QUADRA "B"

|                                |                       |   |     |                        |   |            |                     |
|--------------------------------|-----------------------|---|-----|------------------------|---|------------|---------------------|
| lote nº. "01" :                | 126,00 m <sup>2</sup> | X | R\$ | 600,00 /m <sup>2</sup> | = | R\$        | 75.600,00           |
| lote nº. "02" :                | 126,00 m <sup>2</sup> | X | R\$ | 600,00 /m <sup>2</sup> | = | R\$        | 75.600,00           |
| lote nº. "03" :                | 126,00 m <sup>2</sup> | X | R\$ | 600,00 /m <sup>2</sup> | = | R\$        | 75.600,00           |
| lote nº. "04" :                | 126,00 m <sup>2</sup> | X | R\$ | 600,00 /m <sup>2</sup> | = | R\$        | 75.600,00           |
| lote nº. "05" :                | 126,00 m <sup>2</sup> | X | R\$ | 600,00 /m <sup>2</sup> | = | R\$        | 75.600,00           |
| lote nº. "06" :                | 126,00 m <sup>2</sup> | X | R\$ | 600,00 /m <sup>2</sup> | = | R\$        | 75.600,00           |
| lote nº. "07" :                | 119,18 m <sup>2</sup> | X | R\$ | 606,70 /m <sup>2</sup> | = | R\$        | 72.306,51           |
| lote nº. "08" :                | 181,07 m <sup>2</sup> | X | R\$ | 558,00 /m <sup>2</sup> | = | R\$        | 101.037,06          |
| lote nº. "09" :                | 126,00 m <sup>2</sup> | X | R\$ | 600,00 /m <sup>2</sup> | = | R\$        | 75.600,00           |
| lote nº. "10" :                | 126,00 m <sup>2</sup> | X | R\$ | 600,00 /m <sup>2</sup> | = | R\$        | 75.600,00           |
| lote nº. "11" :                | 126,00 m <sup>2</sup> | X | R\$ | 600,00 /m <sup>2</sup> | = | R\$        | 75.600,00           |
| lote nº. "12" :                | 126,00 m <sup>2</sup> | X | R\$ | 600,00 /m <sup>2</sup> | = | R\$        | 75.600,00           |
| lote nº. "13" :                | 126,00 m <sup>2</sup> | X | R\$ | 600,00 /m <sup>2</sup> | = | R\$        | 75.600,00           |
| lote nº. "14" :                | 126,00 m <sup>2</sup> | X | R\$ | 600,00 /m <sup>2</sup> | = | R\$        | 75.600,00           |
| lote nº. "15" :                | 126,00 m <sup>2</sup> | X | R\$ | 600,00 /m <sup>2</sup> | = | R\$        | 75.600,00           |
| lote nº. "16" :                | 126,00 m <sup>2</sup> | X | R\$ | 600,00 /m <sup>2</sup> | = | R\$        | 75.600,00           |
| <b>TOTAL PARCIAL (2)</b> ..... |                       |   |     |                        | = | <b>R\$</b> | <b>1.231.743,57</b> |



PREFEITURA DO MUNICÍPIO DE JUNDIAÍ  
SECRETARIA MUNICIPAL DE OBRAS  
D.V.O./SEÇÃO DE ENGENHARIA

fls. 216  
proc.

QUADRA "C"

|                                |                         |     |                          |            |                     |
|--------------------------------|-------------------------|-----|--------------------------|------------|---------------------|
| lote nº. "01" :                | 122,47 m <sup>2</sup> X | R\$ | 603,40 /m <sup>2</sup> = | R\$        | 73.898,40           |
| lote nº. "02" :                | 126,00 m <sup>2</sup> X | R\$ | 600,00 /m <sup>2</sup> = | R\$        | 75.600,00           |
| lote nº. "03" :                | 126,00 m <sup>2</sup> X | R\$ | 600,00 /m <sup>2</sup> = | R\$        | 75.600,00           |
| lote nº. "04" :                | 126,00 m <sup>2</sup> X | R\$ | 600,00 /m <sup>2</sup> = | R\$        | 75.600,00           |
| lote nº. "05" :                | 126,00 m <sup>2</sup> X | R\$ | 600,00 /m <sup>2</sup> = | R\$        | 75.600,00           |
| lote nº. "06" :                | 126,00 m <sup>2</sup> X | R\$ | 600,00 /m <sup>2</sup> = | R\$        | 75.600,00           |
| lote nº. "07" :                | 126,00 m <sup>2</sup> X | R\$ | 600,00 /m <sup>2</sup> = | R\$        | 75.600,00           |
| lote nº. "08" :                | 126,00 m <sup>2</sup> X | R\$ | 600,00 /m <sup>2</sup> = | R\$        | 75.600,00           |
| lote nº. "09" :                | 126,00 m <sup>2</sup> X | R\$ | 600,00 /m <sup>2</sup> = | R\$        | 75.600,00           |
| lote nº. "10" :                | 126,00 m <sup>2</sup> X | R\$ | 600,00 /m <sup>2</sup> = | R\$        | 75.600,00           |
| lote nº. "11" :                | 126,00 m <sup>2</sup> X | R\$ | 600,00 /m <sup>2</sup> = | R\$        | 75.600,00           |
| lote nº. "12" :                | 122,61 m <sup>2</sup> X | R\$ | 603,30 /m <sup>2</sup> = | R\$        | 73.970,61           |
| lote nº. "13" :                | 206,54 m <sup>2</sup> X | R\$ | 543,00 /m <sup>2</sup> = | R\$        | 112.151,22          |
| lote nº. "14" :                | 126,00 m <sup>2</sup> X | R\$ | 600,00 /m <sup>2</sup> = | R\$        | 75.600,00           |
| lote nº. "15" :                | 126,00 m <sup>2</sup> X | R\$ | 600,00 /m <sup>2</sup> = | R\$        | 75.600,00           |
| lote nº. "16" :                | 126,00 m <sup>2</sup> X | R\$ | 600,00 /m <sup>2</sup> = | R\$        | 75.600,00           |
| lote nº. "17" :                | 126,00 m <sup>2</sup> X | R\$ | 600,00 /m <sup>2</sup> = | R\$        | 75.600,00           |
| lote nº. "18" :                | 126,00 m <sup>2</sup> X | R\$ | 600,00 /m <sup>2</sup> = | R\$        | 75.600,00           |
| lote nº. "19" :                | 126,00 m <sup>2</sup> X | R\$ | 600,00 /m <sup>2</sup> = | R\$        | 75.600,00           |
| lote nº. "20" :                | 126,00 m <sup>2</sup> X | R\$ | 600,00 /m <sup>2</sup> = | R\$        | 75.600,00           |
| lote nº. "21" :                | 126,00 m <sup>2</sup> X | R\$ | 600,00 /m <sup>2</sup> = | R\$        | 75.600,00           |
| lote nº. "22" :                | 126,00 m <sup>2</sup> X | R\$ | 600,00 /m <sup>2</sup> = | R\$        | 75.600,00           |
| lote nº. "23" :                | 126,00 m <sup>2</sup> X | R\$ | 600,00 /m <sup>2</sup> = | R\$        | 75.600,00           |
| lote nº. "24" :                | 126,00 m <sup>2</sup> X | R\$ | 600,00 /m <sup>2</sup> = | R\$        | 75.600,00           |
| lote nº. "25" :                | 126,00 m <sup>2</sup> X | R\$ | 600,00 /m <sup>2</sup> = | R\$        | 75.600,00           |
| lote nº. "26" :                | 122,47 m <sup>2</sup> X | R\$ | 603,40 /m <sup>2</sup> = | R\$        | 73.898,40           |
| <b>TOTAL PARCIAL ( 3).....</b> |                         |     | <b>=</b>                 | <b>R\$</b> | <b>1.997.118,63</b> |



PREFEITURA DO MUNICÍPIO DE JUNDIÁ  
SECRETARIA MUNICIPAL DE OBRAS  
D.V.O./SEÇÃO DE ENGENHARIA

fls. 27  
proc. 27

QUADRA "D"

|                          |                         |     |                          |            |                     |
|--------------------------|-------------------------|-----|--------------------------|------------|---------------------|
| lote n.º "01" :          | 122,47 m <sup>2</sup> X | R\$ | 603,40 /m <sup>2</sup> = | R\$        | 73.898,40           |
| lote n.º "02" :          | 126,00 m <sup>2</sup> X | R\$ | 600,00 /m <sup>2</sup> = | R\$        | 75.600,00           |
| lote n.º "03" :          | 126,00 m <sup>2</sup> X | R\$ | 600,00 /m <sup>2</sup> = | R\$        | 75.600,00           |
| lote n.º "04" :          | 126,00 m <sup>2</sup> X | R\$ | 600,00 /m <sup>2</sup> = | R\$        | 75.600,00           |
| lote n.º "05" :          | 126,00 m <sup>2</sup> X | R\$ | 600,00 /m <sup>2</sup> = | R\$        | 75.600,00           |
| lote n.º "06" :          | 126,00 m <sup>2</sup> X | R\$ | 600,00 /m <sup>2</sup> = | R\$        | 75.600,00           |
| lote n.º "07" :          | 126,00 m <sup>2</sup> X | R\$ | 600,00 /m <sup>2</sup> = | R\$        | 75.600,00           |
| lote n.º "08" :          | 126,00 m <sup>2</sup> X | R\$ | 600,00 /m <sup>2</sup> = | R\$        | 75.600,00           |
| lote n.º "09" :          | 126,00 m <sup>2</sup> X | R\$ | 600,00 /m <sup>2</sup> = | R\$        | 75.600,00           |
| lote n.º "10" :          | 126,00 m <sup>2</sup> X | R\$ | 600,00 /m <sup>2</sup> = | R\$        | 75.600,00           |
| lote n.º "11" :          | 126,00 m <sup>2</sup> X | R\$ | 600,00 /m <sup>2</sup> = | R\$        | 75.600,00           |
| lote n.º "12" :          | 126,00 m <sup>2</sup> X | R\$ | 600,00 /m <sup>2</sup> = | R\$        | 75.600,00           |
| lote n.º "13" :          | 126,00 m <sup>2</sup> X | R\$ | 600,00 /m <sup>2</sup> = | R\$        | 75.600,00           |
| lote n.º "14" :          | 126,00 m <sup>2</sup> X | R\$ | 600,00 /m <sup>2</sup> = | R\$        | 75.600,00           |
| lote n.º "15" :          | 126,00 m <sup>2</sup> X | R\$ | 600,00 /m <sup>2</sup> = | R\$        | 75.600,00           |
| lote n.º "16" :          | 126,00 m <sup>2</sup> X | R\$ | 600,00 /m <sup>2</sup> = | R\$        | 75.600,00           |
| lote n.º "17" :          | 126,00 m <sup>2</sup> X | R\$ | 600,00 /m <sup>2</sup> = | R\$        | 75.600,00           |
| lote n.º "18" :          | 125,99 m <sup>2</sup> X | R\$ | 600,00 /m <sup>2</sup> = | R\$        | 75.594,00           |
| lote n.º "19" :          | 114,66 m <sup>2</sup> X | R\$ | 611,40 /m <sup>2</sup> = | R\$        | 70.103,12           |
| lote n.º "20" :          | 161,69 m <sup>2</sup> X | R\$ | 570,80 /m <sup>2</sup> = | R\$        | 92.292,65           |
| lote n.º "21" :          | 126,00 m <sup>2</sup> X | R\$ | 600,00 /m <sup>2</sup> = | R\$        | 75.600,00           |
| lote n.º "22" :          | 126,00 m <sup>2</sup> X | R\$ | 600,00 /m <sup>2</sup> = | R\$        | 75.600,00           |
| lote n.º "23" :          | 126,00 m <sup>2</sup> X | R\$ | 600,00 /m <sup>2</sup> = | R\$        | 75.600,00           |
| lote n.º "24" :          | 126,00 m <sup>2</sup> X | R\$ | 600,00 /m <sup>2</sup> = | R\$        | 75.600,00           |
| lote n.º "25" :          | 126,00 m <sup>2</sup> X | R\$ | 600,00 /m <sup>2</sup> = | R\$        | 75.600,00           |
| lote n.º "26" :          | 126,00 m <sup>2</sup> X | R\$ | 600,00 /m <sup>2</sup> = | R\$        | 75.600,00           |
| lote n.º "27" :          | 126,00 m <sup>2</sup> X | R\$ | 600,00 /m <sup>2</sup> = | R\$        | 75.600,00           |
| lote n.º "28" :          | 126,00 m <sup>2</sup> X | R\$ | 600,00 /m <sup>2</sup> = | R\$        | 75.600,00           |
| lote n.º "29" :          | 126,00 m <sup>2</sup> X | R\$ | 600,00 /m <sup>2</sup> = | R\$        | 75.600,00           |
| lote n.º "30" :          | 126,00 m <sup>2</sup> X | R\$ | 600,00 /m <sup>2</sup> = | R\$        | 75.600,00           |
| lote n.º "31" :          | 126,00 m <sup>2</sup> X | R\$ | 600,00 /m <sup>2</sup> = | R\$        | 75.600,00           |
| lote n.º "32" :          | 126,00 m <sup>2</sup> X | R\$ | 600,00 /m <sup>2</sup> = | R\$        | 75.600,00           |
| lote n.º "33" :          | 126,00 m <sup>2</sup> X | R\$ | 600,00 /m <sup>2</sup> = | R\$        | 75.600,00           |
| lote n.º "34" :          | 126,00 m <sup>2</sup> X | R\$ | 600,00 /m <sup>2</sup> = | R\$        | 75.600,00           |
| lote n.º "35" :          | 126,00 m <sup>2</sup> X | R\$ | 600,00 /m <sup>2</sup> = | R\$        | 75.600,00           |
| lote n.º "36" :          | 126,00 m <sup>2</sup> X | R\$ | 600,00 /m <sup>2</sup> = | R\$        | 75.600,00           |
| lote n.º "37" :          | 126,00 m <sup>2</sup> X | R\$ | 600,00 /m <sup>2</sup> = | R\$        | 75.600,00           |
| lote n.º "38" :          | 126,00 m <sup>2</sup> X | R\$ | 600,00 /m <sup>2</sup> = | R\$        | 75.600,00           |
| lote n.º "39" :          | 126,00 m <sup>2</sup> X | R\$ | 600,00 /m <sup>2</sup> = | R\$        | 75.600,00           |
| lote n.º "40" :          | 122,47 m <sup>2</sup> X | R\$ | 603,40 /m <sup>2</sup> = | R\$        | 73.898,40           |
| <b>TOTAL PARCIAL (4)</b> |                         |     |                          | <b>R\$</b> | <b>3.031.786,57</b> |



PREFEITURA DO MUNICÍPIO DE JUNDIÁ  
SECRETARIA MUNICIPAL DE OBRAS  
D.V.O./SEÇÃO DE ENGENHARIA

fls. 218  
proc. *[assinatura]*

QUADRA "E"

|                                |                         |     |                          |            |                     |
|--------------------------------|-------------------------|-----|--------------------------|------------|---------------------|
| lote n.º "01" :                | 126,00 m <sup>2</sup> X | R\$ | 600,00 /m <sup>2</sup> = | R\$        | 75.600,00           |
| lote n.º "02" :                | 126,00 m <sup>2</sup> X | R\$ | 600,00 /m <sup>2</sup> = | R\$        | 75.600,00           |
| lote n.º "03" :                | 126,00 m <sup>2</sup> X | R\$ | 600,00 /m <sup>2</sup> = | R\$        | 75.600,00           |
| lote n.º "04" :                | 126,00 m <sup>2</sup> X | R\$ | 600,00 /m <sup>2</sup> = | R\$        | 75.600,00           |
| lote n.º "05" :                | 126,00 m <sup>2</sup> X | R\$ | 600,00 /m <sup>2</sup> = | R\$        | 75.600,00           |
| lote n.º "06" :                | 126,00 m <sup>2</sup> X | R\$ | 600,00 /m <sup>2</sup> = | R\$        | 75.600,00           |
| lote n.º "07" :                | 126,00 m <sup>2</sup> X | R\$ | 600,00 /m <sup>2</sup> = | R\$        | 75.600,00           |
| lote n.º "08" :                | 126,00 m <sup>2</sup> X | R\$ | 600,00 /m <sup>2</sup> = | R\$        | 75.600,00           |
| lote n.º "09" :                | 126,00 m <sup>2</sup> X | R\$ | 600,00 /m <sup>2</sup> = | R\$        | 75.600,00           |
| lote n.º "10" :                | 126,00 m <sup>2</sup> X | R\$ | 600,00 /m <sup>2</sup> = | R\$        | 75.600,00           |
| lote n.º "11" :                | 126,00 m <sup>2</sup> X | R\$ | 600,00 /m <sup>2</sup> = | R\$        | 75.600,00           |
| lote n.º "12" :                | 118,27 m <sup>2</sup> X | R\$ | 607,65 /m <sup>2</sup> = | R\$        | 71.866,77           |
| lote n.º "13" :                | 118,27 m <sup>2</sup> X | R\$ | 607,65 /m <sup>2</sup> = | R\$        | 71.866,77           |
| lote n.º "14" :                | 126,00 m <sup>2</sup> X | R\$ | 600,00 /m <sup>2</sup> = | R\$        | 75.600,00           |
| lote n.º "15" :                | 126,00 m <sup>2</sup> X | R\$ | 600,00 /m <sup>2</sup> = | R\$        | 75.600,00           |
| lote n.º "16" :                | 126,00 m <sup>2</sup> X | R\$ | 600,00 /m <sup>2</sup> = | R\$        | 75.600,00           |
| lote n.º "17" :                | 126,00 m <sup>2</sup> X | R\$ | 600,00 /m <sup>2</sup> = | R\$        | 75.600,00           |
| lote n.º "18" :                | 126,00 m <sup>2</sup> X | R\$ | 600,00 /m <sup>2</sup> = | R\$        | 75.600,00           |
| lote n.º "19" :                | 126,00 m <sup>2</sup> X | R\$ | 600,00 /m <sup>2</sup> = | R\$        | 75.600,00           |
| <b>TOTAL PARCIAL ( 5).....</b> |                         |     | <b>=</b>                 | <b>R\$</b> | <b>1.428.933,53</b> |

QUADRA "F"

|                                |                         |     |                          |            |                   |
|--------------------------------|-------------------------|-----|--------------------------|------------|-------------------|
| lote n.º "01" :                | 126,00 m <sup>2</sup> X | R\$ | 600,00 /m <sup>2</sup> = | R\$        | 75.600,00         |
| lote n.º "02" :                | 126,00 m <sup>2</sup> X | R\$ | 600,00 /m <sup>2</sup> = | R\$        | 75.600,00         |
| lote n.º "03" :                | 126,00 m <sup>2</sup> X | R\$ | 600,00 /m <sup>2</sup> = | R\$        | 75.600,00         |
| lote n.º "04" :                | 126,00 m <sup>2</sup> X | R\$ | 600,00 /m <sup>2</sup> = | R\$        | 75.600,00         |
| lote n.º "05" :                | 126,00 m <sup>2</sup> X | R\$ | 600,00 /m <sup>2</sup> = | R\$        | 75.600,00         |
| lote n.º "06" :                | 126,00 m <sup>2</sup> X | R\$ | 600,00 /m <sup>2</sup> = | R\$        | 75.600,00         |
| <b>TOTAL PARCIAL ( 6).....</b> |                         |     | <b>=</b>                 | <b>R\$</b> | <b>453.600,00</b> |

**TOTAL GERAL..... = R\$ 8.380.306,39**

**(oito milhões, trezentos e oitenta mil, trezentos e seis reais e trinta e nove centavos)**

Jundiá, 21 de Março de 2.014.

*[Assinatura]*  
**ADILSON LUIZ RIBEIRO**  
Engº Civil SMO/DP/DE





FOTO 01 - Vista do Bem avaliando a partir da Rua Raulino Baptista Bulhões



FOTO 02 - Outra vista do Bem avaliando a partir da Rua Raulino Baptista Bulhões



FOTO 03 - Vista do Bem avaliando, cruzamento da Rua Raulino Baptista Bulhões c/ Rua F



FOTO 04 - Vista do Bem avaliando a partir da Rua Olímpio de Oliveira



FOTO 05 - Vista do Bem avaliando a partir da Rua Nelson dos Santos



FOTO 06 - Vista do Bem avaliando, cruzamento da Rua Raulino Baptista Bulhões c/  
Rua Aristides Chagas