



Câmara Municipal de Jundiaí  
São Paulo

LEI N.º 8.178, de 20/03/2014

Processo: 68.567

PROJETO DE LEI N.º 11.437

Autoria: JOSÉ CARLOS FERREIRA DIAS

Ementa: Denomina "Rua ANGELINA FOLGOSI FÁVERO ('Tóta Fávero')" a Rua 13 do loteamento Santa Giovana (Bairro Rio Abaixo).

Arquive-se

*Wllanpedi*  
Diretoria Legislativa

27/03/2014



<b>Matéria:</b> <i>PL 11.437</i>	<b>Prazos</b>
À Comissão de Justiça e Redação-CJR (RI, art. 216-D, III).	Comissão: 20 dias Relator: 7 dias
 Diretora Legislativa / /	

*Parcela nº 376*

<b>Presidente da CJR</b>	<b>Relator</b>
Designo Relator o Vereador: <i>Paulo Sérgio</i> Presidente 03/12/13	Voto: <input checked="" type="checkbox"/> favorável <input type="checkbox"/> contrário Relator 03/12/13

<b>Outras Comissões</b>	<b>Relator</b>	<b>Voto do Relator</b>
À _____  Diretora Legislativa / /	Designo o Vereador: _____  Presidente / /	<input type="checkbox"/> favorável <input type="checkbox"/> contrário  Relator / /

À _____  Diretora Legislativa / /	Designo o Vereador: _____  Presidente / /	<input type="checkbox"/> favorável <input type="checkbox"/> contrário  Relator / /
--	---	--

À _____  Diretora Legislativa / /	Designo o Vereador: _____  Presidente / /	<input type="checkbox"/> favorável <input type="checkbox"/> contrário  Relator / /
--	---	--



Câmara Municipal de Jundiaí

São Paulo

PUBLICAÇÃO Rubrica  
06/12/13

fls. 03  
12

PP 6.059/2013

CÂMARA M. JUNDIAÍ (PROTÓCOLO) 28/NOV/2013 11:43 000068367

Apresentado.  
Encaminhe-se às comissões indicadas:  
Presidente  
03/12/2013

APROVADO  
Presidente  
25/02/14

**PROJETO DE LEI Nº. 11.437**

(José Carlos Ferreira Dias)

Denomina "Rua ANGELINA FOLGOSI FÁVERO ('Tóta Fávero)" a Rua 13 do loteamento Santa Giovana (Bairro Rio Abaixo).

Art. 1º. É denominada "Rua ANGELINA FOLGOSI FÁVERO ('Tóta Fávero)" a Rua 13 do loteamento Santa Giovana, situado no Bairro Rio Abaixo, conforme assinalado na planta integrante desta lei.

Art. 2º. Esta lei entra em vigor na data de sua publicação.

Sala das Sessões, 28/11/2013

JOSÉ CARLOS FERREIRA DIAS  
"Zé Dias"

**PROJETO URBANÍSTICO**

FOLHA 07/10

ASSUNTO: IMPLANTAÇÃO DE LOTEAMENTO RESIDENCIAL DENOMINADO "SANTA GIOVANA"

PROPRIEDADE: SPE 7 SANTA ANGELA LOTEAMENTO IMOBILIÁRIO LTDA

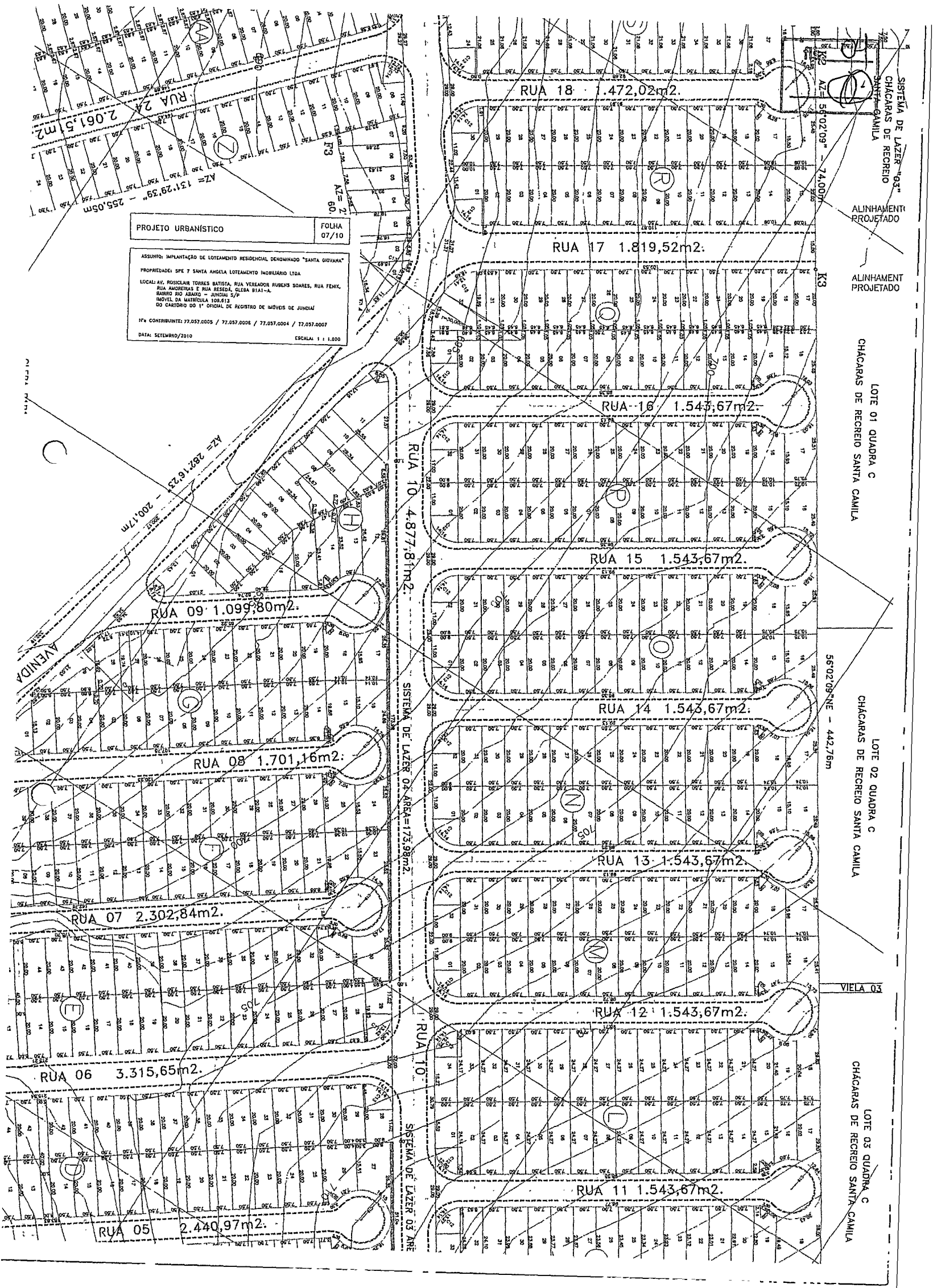
LOCAL: AV. ROSCLAR TORRES BATISTA, RUA VEREADOR RUBENS SOARES, RUA FENIX, BARRIO RIO AZUL - JUNDIAÍ S/P

MOVEL DA MATRÍCULA 108.813 DO CARTÓRIO DO 1º ORIGINAL DE REGISTRO DE IMÓVEIS DE JUNDIAÍ

1ª CONTRIBUINTE: 77.057.0005 / 77.057.0006 / 77.057.0004 / 77.057.0007

DATA: SETEMBRO/2010

ESCALA: 1 : 1.000



RUA 24 2.061,51m<sup>2</sup>

AZ = 131°29'39" - 255,05m

RUA 18 1.472,02m<sup>2</sup>

RUA 17 1.819,52m<sup>2</sup>

RUA 16 1.543,67m<sup>2</sup>

RUA 15 1.543,67m<sup>2</sup>

RUA 14 1.543,67m<sup>2</sup>

RUA 13 1.543,67m<sup>2</sup>

RUA 12 1.543,67m<sup>2</sup>

RUA 11 1.543,67m<sup>2</sup>

RUA 09 1.099,80m<sup>2</sup>

RUA 08 1.701,16m<sup>2</sup>

RUA 07 2.302,84m<sup>2</sup>

RUA 06 3.315,65m<sup>2</sup>

RUA 05 2.440,97m<sup>2</sup>

RUA 10 4.877,81m<sup>2</sup>

SISTEMA DE LAZER 02 - AREA = 173,98m<sup>2</sup>

SISTEMA DE LAZER 03 - AREA = 173,98m<sup>2</sup>

SISTEMA DE LAZER "03"

CHACARAS DE RECREIO

ALINHAMENTO PROJETADO

ALINHAMENTO PROJETADO

CHACARAS DE RECREIO SANTA CAMILA

LOTE 01 QUADRA C

56°02'09"SNE - 442,76m

CHACARAS DE RECREIO SANTA CAMILA

LOTE 02 QUADRA C

VIA 03

CHACARAS DE RECREIO SANTA CAMILA

LOTE 03 QUADRA C




(PL n.º 11.437 – fls. 3)

*Justificativa*

O presente projeto de lei tem como objetivo aquilo que já vem sinteticamente expresso em sua ementa, qual seja, atribuir ao local em questão o nome proposto.

Portanto, juntando toda a documentação que se mostra necessária a fim de que essa providência chegue a bom termo, buscamos o importante apoio dos nobres Vereadores para aprovação da iniciativa.

  
JOSÉ CARLOS FERREIRA DIAS  
"Zé Dias"

**DADOS BIOGRÁFICOS**  
para instrução de projeto de lei de denominação

**NOME COMPLETO:** ANGELINA FOLGOSI FÁVERO

**NASCIMENTO:** data: 30/03/1928 local: JUNDIAÍ Estado: SP

**FALECIMENTO:** data: 29/04/2004 local: JUNDIAÍ Estado: SP

**FILIAÇÃO: Pai:** JOSÉ FOLGOSI  
**Mãe:** IDA BIASOTO

Justificativa da homenagem

Angelina Folgosi Fávero, conhecida como Tóta, nasceu em Jundiaí no dia 30 de março de 1928, brasileira e tem cidadania italiana de Venedo, na cidade de Treviso.

Estudou no Ginásio Alvares de Azevedo e Escola Padre Anchieta, se formando como Professora.

Em 20 de agosto de 1945, começou a trabalhar no CAP dos Ferroviários da Cia. Paulista como escriturária.

Em 1 de outubro de 1950 começou a trabalhar no INSS como oficial de administração, onde ficou 35 anos, exercendo diversos cargos.

Em 21 de abril de 1949 casou-se com o militar Pedro Fávero e com ele teve 2 filhos: José Ricardo (falecido) e Célia Regina.

Aos 36 anos de idade ficou viúva e dedicou sua vida aos filhos, ao trabalho e as causas sociais.

Fundou a 1ª Casa de Repouso de Jundiaí em 1974, na Serra do Japi, onde atualmente funciona a Escola Miguel Castaldi. E sempre trabalhou em contato com idosos, tratando todos com muito respeito e carinho que mereciam.

Mudou-se para Campo Limpo Paulista e novamente retornou para Jundiaí, onde permaneceu até os últimos dias de vida em 2004.

- Fundadora do Clube do Siri em 1985;
- Presidente do Clube da Lady eleita com 77 votos no dia 31/10/1980 no Salão do Acre, porém sempre esteve presente nos trabalhos da diretoria do Clube;
- Presidente da Festa da Padroeira de 1983, tendo como mentor espiritual o Monsenhor Amilton Bianchi e o Bispo e amigo pessoal, Dom Roberto Pinarello de Almeida;
- Organizadora voluntária da Feira da Amizade, durante anos, presidindo as barracas Lady, Portuguesa e Brasileira até o final da Feira;
- Presidente da Associação da Família do Tuberculoso de 2000 até o seu falecimento, porém antes, trabalhou na diretoria da entidade;
- Ajudou na Campanha para o Sanatório de Pirapitingui em 1982, levando 2 ônibus carregados com produtos de higiene, mantimentos e roupas para os hansenianos;
- Fundou a Associação do Câncer em Campo Limpo Paulista junto com sua amiga Helena;
- Colaboradora ativa na Igreja de Santo Antonio, no bairro onde sempre morou, o Anhangabaú, sendo muito devota deste santo, ajudando a construir a Igreja e realizando festas para arrecadar fundos para as obras sociais da comunidade católica.
- Foi colaboradora da Banda São João Batista, tendo muita estima pelos integrantes e sua música.

**Representante da família ou informante:**

**Nome:** CÉLIA FÁVERO

**Endereço:** Rua Francisco Pereira de Castro, 182 – Anhangabaú - Jundiaí-SP  
**telefone(s):** 4586.6303



Câmara Municipal de Jundiaí  
São Paulo

Em, 25 de junho de 2.013

OF GHS 042.13

Ilmo Sr. José Carlos Pires de Carvalho  
Secretário Municipal da Casa Civil/ DAP  
Paço Municipal – Jundiaí

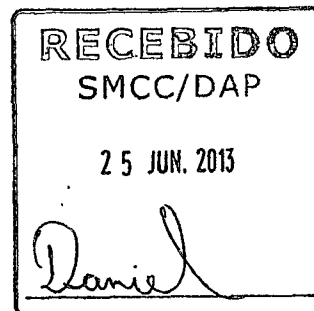
Solicito de V. Sa a gentileza de informar sobre as Avenidas 01,02 e 03 e as Ruas 01 à 30, situada no Loteamento Residencial denominado “ Santa Giovana”  
As referidas ruas:

1. Já incorporou o patrimônio publico?
2. Já recebeu denominação anteriormente?
3. A área em questão está oficializada?
4. Encaminhar cópia da planta e/ou croqui do local (tamanho A4)

Certo de contar com a costumeira atenção de Vossa Senhoria, antecipo meus agradecimentos apresentando - lhes

Cordiais saudações

Gerson Sartori  
Presidente





OF. SMCC/DAP n.º 33/2013

Jundiaí, 19 de agosto de 2013.

**Excelentíssimo Senhor:**

Em atenção ao que consta do Ofício GHS 42/2013 (Processo n.º 15.206-7/2013), vimos, pelo presente, informar que, conforme os órgãos técnicos, as vias em questão, localizadas no Loteamento Residencial Santa Giovana, integram o patrimônio público, não são oficiais e não receberam denominação.

Informamos, ainda, que, conforme a lei municipal de nº 1919/1972, as vias de um loteamento bem como qualquer próprio público, só serão passíveis de denominação quando os mesmos estiverem com suas obras concluídas. Sendo que, no caso Santa Giovana, o loteamento encontra-se aprovado, registrado em cartório e em execução.

Na oportunidade, renovamos nossos protestos de elevada estima e distinta consideração.

Atenciosamente,

  
JOSE SIMÕES DO CARMO FILHO

Diretor de Assuntos Parlamentares

Ao

Exmo. Sr.

**GERSON HENRIQUE SARTORI**

Vereador da Câmara Municipal de Jundiaí

Nesta

lfs.3





COMISSÃO DE JUSTIÇA E REDAÇÃO

PROCESSO Nº 68.567

PROJETO DE LEI Nº 11.437, do Vereador JOSÉ CARLOS FERREIRA DIAS, que denomina "Rua ANGELINA FOLGOSI FÁVERO ('Tota Fávero')" a Rua 13 do loteamento Santa Giovana (Baixo Rio Abaixo).

PARECER Nº 376

Trata-se de análise do projeto de lei de autoria do Vereador José Carlos Ferreira Dias, que denomina "Rua Angelina Folgosi Fávero ('Tota Fávero')" a Rua 13 do loteamento Santa Giovana (Bairro Rio Abaixo), destacada na planta de fls. 04.

Consoante demonstra a documentação inserta nos autos, em especial o expediente do Executivo de fls. 08, trata-se de via que incorpora o patrimônio público municipal, não está oficializada e não recebeu denominação, e neste aspecto o projeto se afigura em consonância com a lei. Face à constatação, subscrevemos a proposta em seus termos, assim como os argumentos constantes na justificativa e informações biográficas que instruem os autos.

Quanto ao mérito, este é inquestionável, e nesse sentido votamos pela acolhida Plenária do presente projeto.

Parecer favorável.

APROVADO  
10/12/13

Sala das Comissões, 04.12.2013.

PAULO EDUARDO SILVA MALERBA  
Presidente


PAULO SERGIO MARTINS  
Relator

ANTONIO DE PADUA PACHECO

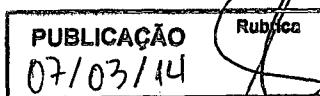
ANTONIO CARLOS PEREIRA NETO  
"Doca"

mr

ROBERTO CONDE ANDRADE



proc. 68.567



*Autógrafo*

**PROJETO DE LEI Nº. 11.437**


Denomina "**Rua ANGELINA FOLGOSI FÁVERO ('Tóta Fávero')**" a Rua 13 do loteamento Santa Giovana (Bairro Rio Abaixo).

O PRESIDENTE DA CÂMARA MUNICIPAL DE JUNDIAÍ, Estado de São Paulo, faz saber que em 25 de fevereiro de 2014 o Plenário aprovou:

Art. 1º. É denominada "**Rua ANGELINA FOLGOSI FÁVERO ('Tóta Fávero')**" a Rua 13 do loteamento Santa Giovana, situado no Bairro Rio Abaixo, conforme assinalado na planta integrante desta lei.

Art. 2º. Esta lei entra em vigor na data de sua publicação.

CÂMARA MUNICIPAL DE JUNDIAÍ, em vinte e seis de fevereiro de dois mil e catorze (26/02/2014).

  
**GERSON SARTORI**  
Presidente

**PROJETO URBANÍSTICO**      FOLHA 07/10

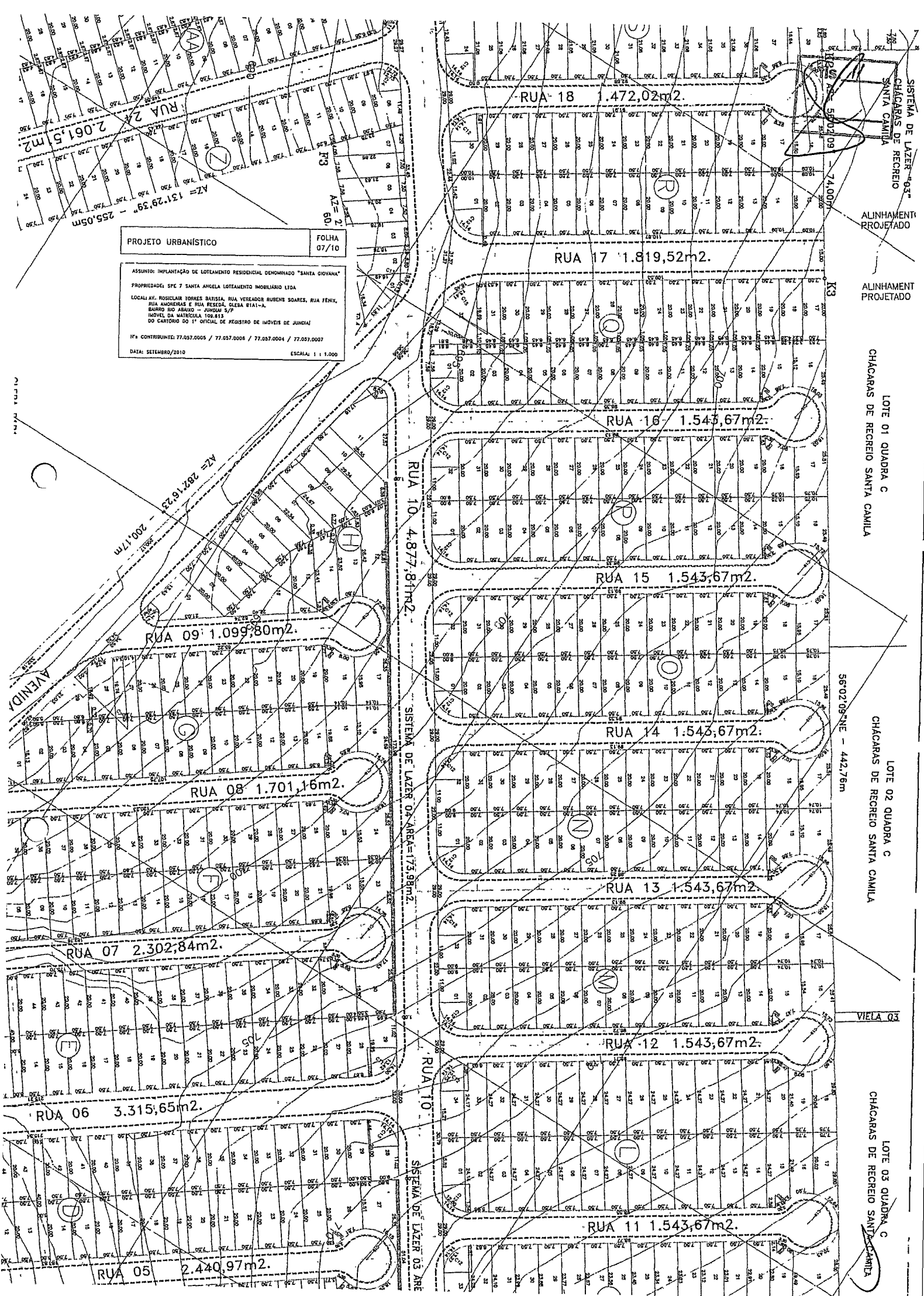
ASSUNTO: IMPLANTAÇÃO DE LOTEAMENTO RESIDENCIAL DENOMINADO "SANTA GIOVANA"

PROPRIEDADE: SPE 7 SANTA ANGELA LOTEAMENTO IMOBILIÁRIO LTDA

LOCAL: AV. RODOLFO TORRES BAISTA, RUA VENÂNCIO RUBENS SOARES, RUA FÊNIX, RUA ANDRÉAS E RUA RESEDA, GLEBA B1A1-A1, BARRIO RIO ABAIXO - JUNDIAÍ, GLEBA B1A1-A1, MOVEL DA MATRÍCULA 100.812 DO CARTÓRIO DO 1º OFICIAL DE REGISTRO DE IMÓVEIS DE JUNDIAÍ

IT'S CONTRIBUIÇÕES: 77.057.0005 / 77.057.0006 / 77.057.0004 / 77.057.0007

DATA: SETEMBRO/2010      ESCALA: 1 : 1.000



SISTEMA DE LAZER - 931

CHACARAS DE RECREIO SANTA CAMILA

ALINHAMENTO PROJETADO

ALINHAMENTO PROJETADO

CHACARAS DE RECREIO SANTA CAMILA

LOTE 01 QUADRA C

CHACARAS DE RECREIO SANTA CAMILA

56°02'09"NE - 442,76m


LOTE 02 QUADRA C

CHACARAS DE RECREIO SANTA CAMILA

LOTE 03 QUADRA C

CHACARAS DE RECREIO SANTA CAMILA

VIOLA 03



PROJETO DE LEI Nº. 11.437

PROCESSO Nº. 68.567

RECIBO DE AUTÓGRAFO

DATA DE ENTREGA NA PREFEITURA:

27/02/14

ASSINATURAS:

EXPEDIDOR:

*Anton*

RECEBEDOR:

*Christiane*

PRAZO PARA SANÇÃO/VETO

(15 dias úteis - LOJ, art. 53)

PRAZO VENCÍVEL em:

24/03/14

*W. Marfedi*

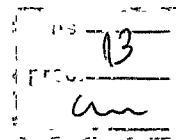

Diretora Legislativa



PREFEITURA DO MUNICÍPIO DE JUNDIAÍ - SP

OF.GP.L. n.º 149/2014

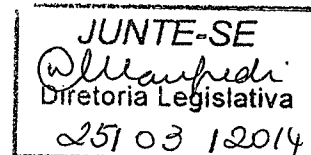
Processo n.º 5.834-6/2014



CÂMARA M. JUNDIAÍ (PROTOCO) 24/MAR/2014 17:49 069390

Jundiaí, 20 de março de 2014.

Excelentíssimo Senhor Presidente:



Encaminhamos a V.Exa., cópia da Lei nº 8.178, objeto do Projeto de Lei nº 11.437, promulgada nesta data, por este Executivo.

Na oportunidade, reiteramos nossos protestos de elevada estima e distinta consideração.

Atenciosamente,

  
~~PEDRO BIGARDI~~  
Prefeito Municipal

Ao

Exmo. Sr.

**Vereador GERSON HENRIQUE SARTORI**

Presidente da Câmara Municipal de Jundiaí

NESTA

scc.1



LEI N.º 8.178, DE 20 DE MARÇO DE 2014

Denomina "Rua ANGELINA FOLGOSI FÁVERO ('Tóta Fávero')" a Rua 13 do loteamento Santa Giovana (Bairro Rio Abaixo).


O PREFEITO DO MUNICÍPIO DE JUNDIAÍ, Estado de São Paulo, de acordo com o que decretou a Câmara Municipal em Sessão Ordinária realizada no dia 25 de fevereiro de 2014, PROMULGA a seguinte Lei:-

Art. 1º. É denominada "*Rua ANGELINA FOLGOSI FÁVERO ('Tóta Fávero')*" a Rua 13 do loteamento Santa Giovana, situado no Bairro Rio Abaixo, conforme assinalado na planta integrante desta lei.

Art. 2º. Esta lei entra em vigor na data de sua publicação.

  
PEDRO BIGARDI  
Prefeito Municipal

Publicada na Imprensa Oficial do Município e registrada na Secretaria Municipal de Negócios Jurídicos da Prefeitura do Município de Jundiá, aos vinte dias do mês de março de dois mil e quatorze.

  
EDSON APARECIDO DA ROCHA  
Secretário Municipal de Negócios Jurídicos

scc/1

PUBLICAÇÃO	Rubrica
26103 194	C

**PROJETO URBANÍSTICO**

FOLHA 07/10

ASSUNTO: IMPLANTAÇÃO DE LOTEAMENTO RESIDENCIAL DENOMINADO "SANTA GIOVANA"

PROPRIEDADE: SPE 7 SANTA ANGELA LOTEAMENTO IMOBILIÁRIO LTDA

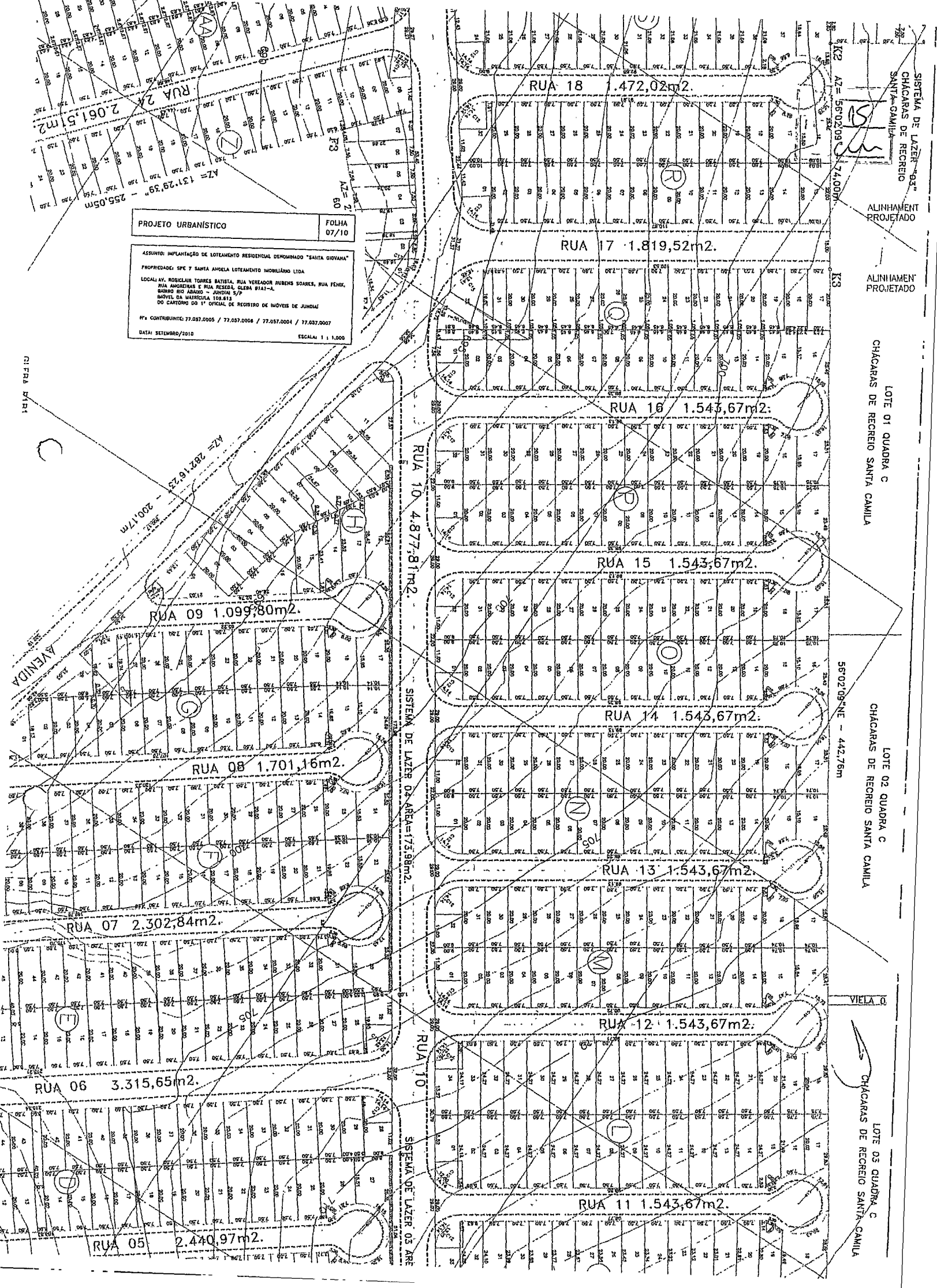
LOCAL: AV. ROSICLAIR TORRES BATISTA, RUA VEREADOR RUBENS SOARES, RUA FENIX, BAIRRO RIO ABADI - JUNDIAÍ S/P

MÓVEL DA MATRÍCULA 109.613 DO CARTÓRIO DO 1º OFICIAL DE REGISTRO DE IMÓVEIS DE JUNDIAÍ

Nº CONTRIBUÍTE: 77.037.0005 / 77.037.0006 / 77.037.0004 / 77.037.0007

DATA: SETEMBRO/2010

ESCALA: 1 : 1.000



RUA 24 2.061,51m²

AZ=131,2939" - 255,05m

RUA 18 1.472,02m²

RUA 17 1.819,52m²

RUA 16 1.543,67m²

RUA 15 1.543,67m²

RUA 14 1.543,67m²

RUA 13 1.543,67m²

RUA 12 1.543,67m²

RUA 11 1.543,67m²

RUA 09 1.099,80m²

RUA 08 1.701,16m²

RUA 07 2.302,84m²

RUA 06 3.315,65m²

RUA 05 2.440,97m²

RUA 10 4.877,81m²

SISTEMA DE LAZER DA ÁREA=173,98m²

SISTEMA DE LAZER 05 ARE

CHACARAS DE RECREIO SANTA CAMILA

LOTE 01 QUADRA C

CHACARAS DE RECREIO SANTA CAMILA

LOTE 02 QUADRA C

CHACARAS DE RECREIO SANTA CAMILA

LOTE 03 QUADRA C

ALINHAMENTO PROJETADO

ALINHAMENTO PROJETADO

5602,08m² - 442,76m

VIELA C

SISTEMA DE LAZER "03"

CHACARAS DE RECREIO

SANTA CAMILA

CHACARAS DE RECREIO SANTA CAMILA

LOTE 01 QUADRA C

CHACARAS DE RECREIO SANTA CAMILA

LOTE 02 QUADRA C

CHACARAS DE RECREIO SANTA CAMILA

LOTE 03 QUADRA C

AZ=156,0209" 74,00m

K2

K3

K4

K5

K6

K7