



Processo nº 18.407-5/2019  
PREFEITURA DO MUNICÍPIO DE JUNDIAÍ – SP


**LEI N.º 9.211, DE 11 DE JUNHO DE 2019**

Denomina “**Rua ÂNGELO MODA**” a Rua 04 do loteamento Residencial Terras de Jundiaí, no Jardim Tarumã.

O **PREFEITO DO MUNICÍPIO DE JUNDIAÍ**, Estado de São Paulo, de acordo com o que decretou a Câmara Municipal em Sessão Ordinária realizada no dia 21 de maio de 2019, **PROMULGA** a seguinte Lei:-


Art. 1º. É denominada “**Rua ÂNGELO MODA**” a Rua 04 do loteamento Residencial Terras de Jundiaí, no Jardim Tarumã, conforme assinalado na planta integrante desta lei.

Art. 2º. Esta lei entra em vigor na data de sua publicação.



**LUIZ FERNANDO MACHADO**  
Prefeito Municipal

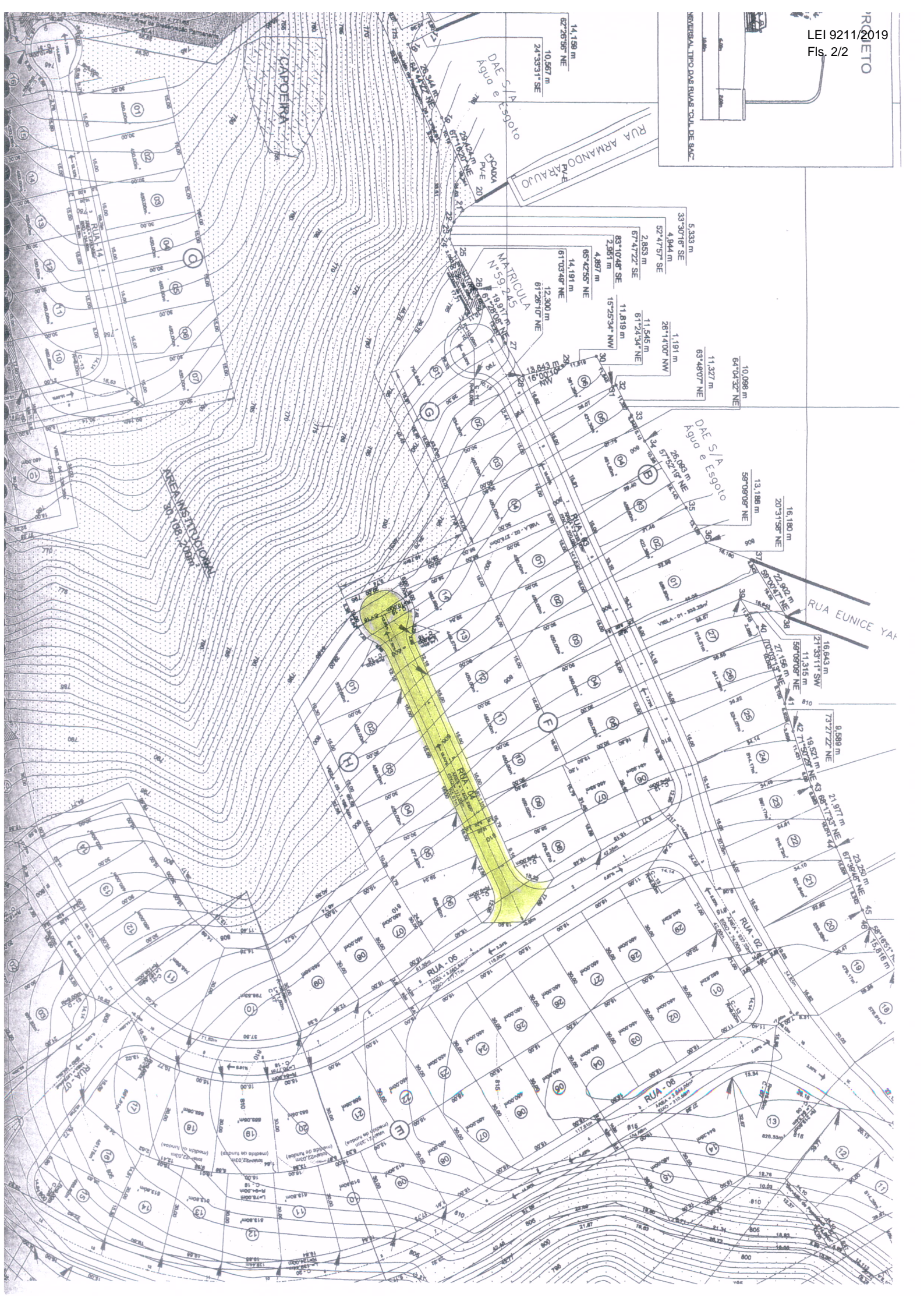
Registrada na Unidade de Gestão da Casa Civil do Município de Jundiaí, aos onze dias do mês de junho do ano de dois mil e dezenove, e publicada na Imprensa Oficial do Município.



**GUSTAVO L. C. MARYSSAEL DE CAMPOS**  
Gestor da Unidade da Casa Civil



UNIVERSAL TIPO DAS RUAS - CUL. DE SACO



14,150 m  
62°28'56" NE  
10,567 m  
24°33'31" SE

DAE S/A Esgoto  
CADA PAV. 20

RUA ARMANDO CARAUJO

NATRICULA N.º 59.245

5,333 m  
33°30'16" SE  
4,844 m  
52°47'57" SE  
2,853 m  
67°47'22" SE  
93°10'48" SE  
2,851 m  
4,897 m  
65°42'55" NE  
14,191 m  
61°03'48" NE  
12,300 m  
61°26'10" NE

1,101 m  
26°14'00" NW  
11,545 m  
61°24'34" NE

11,327 m  
63°48'07" NE

10,088 m  
64°04'32" NE

13,188 m  
59°09'09" NE

16,180 m  
20°31'58" NE

22,902 m  
32°02'11" NE

16,643 m  
27°33'11" SW  
11,315 m  
59°09'09" NE  
42°17'02" SE

9,589 m  
73°27'22" NE

21,191 m  
19,521 m  
43°58'11" SE  
14°15'02" SE

22,200 m  
15°58'16" E  
15,916 m

15,916 m

15,916 m

15,916 m

15,916 m

15,916 m

15,916 m

AREA INSTITUCIONAL

DAE S/A Esgoto

RUA EUNICE YAF

RUA 06

RUA 06

